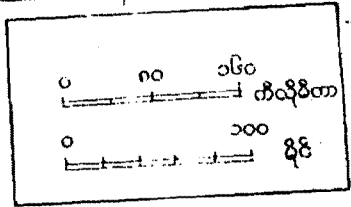


မြန်မာနိုင်ငံ၏မြေသားထုအနေအထား
GEOTECTONIC FRAMEWORK OF BURMA

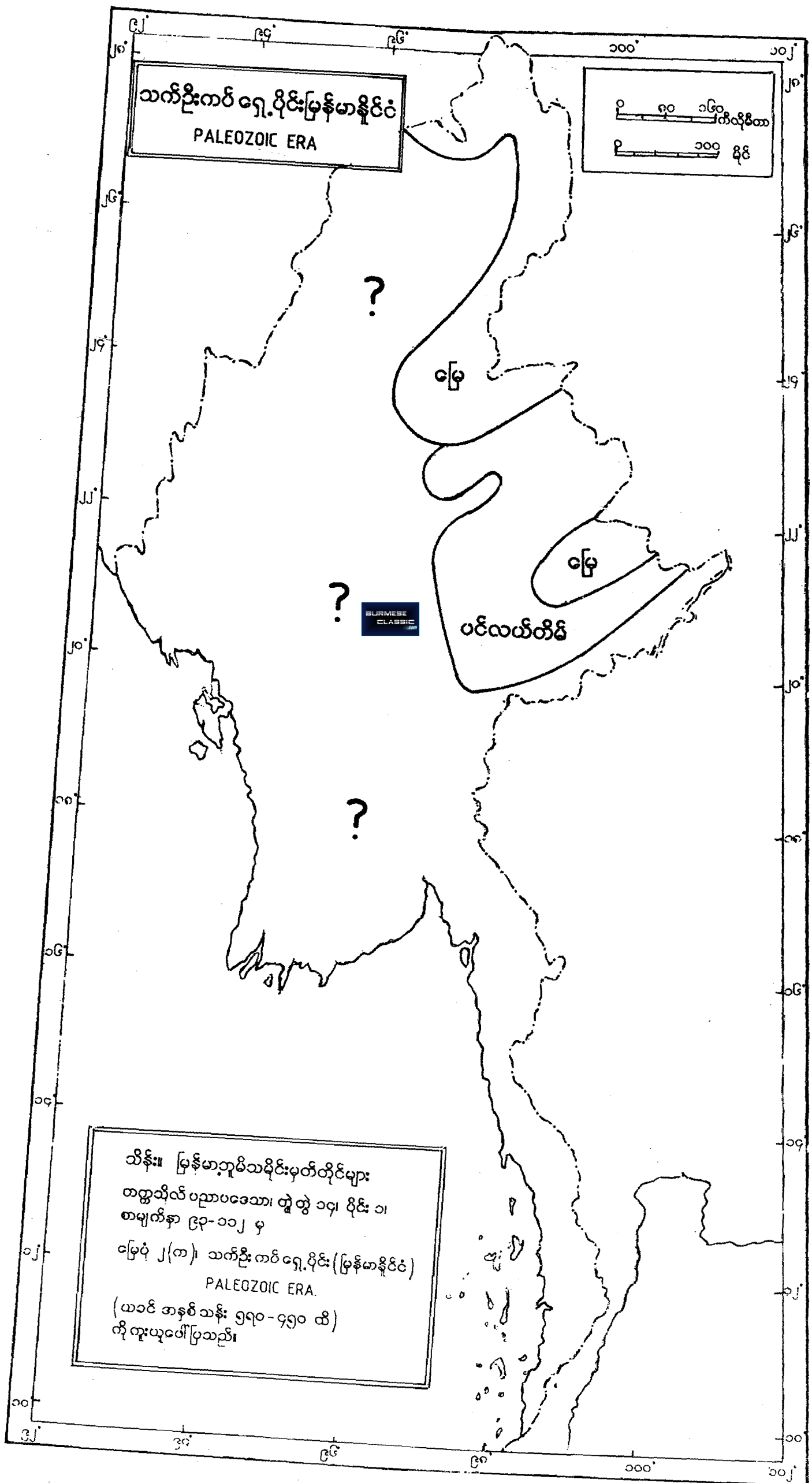


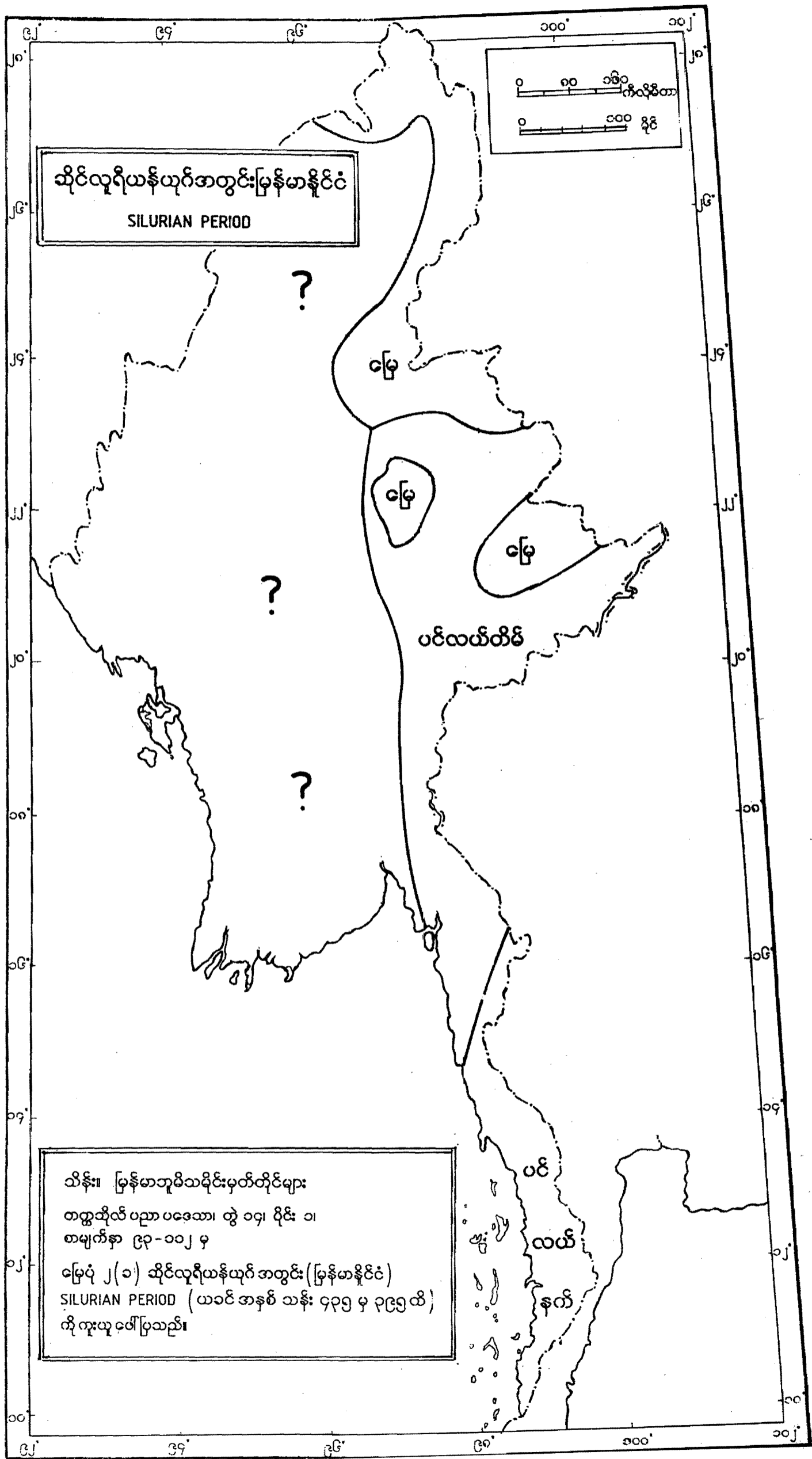
ယခင်
အနှစ်
၅-သန်း
ခန့်မှ
စ၍
ပေါ်
သည်။

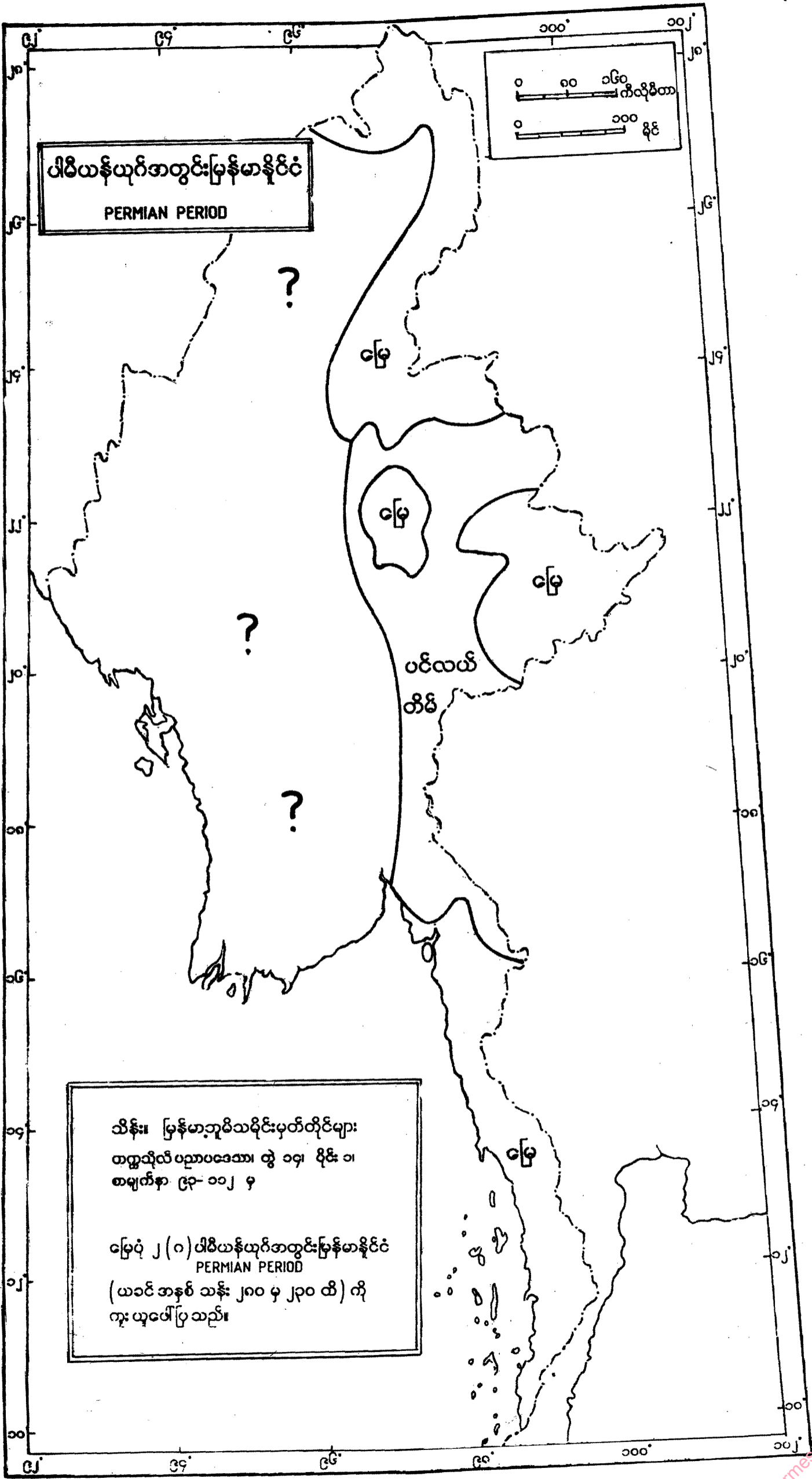
သိန်း၊ မြန်မာ့ဘုမိသမိုင်းမှတ်တိုင်များ
 တက္ကသိုလ် ပညာပဒေသာ၊ တွဲ ၁၄၊ ပိုင်း ၁၊
 စာမျက်နှာ ၉၃- ၁၁၂ မှ

မြေပုံ ၁၊ မြန်မာနိုင်ငံ၏ မြေသားထု အနေအထား
 GEOTECTONIC FRAMEWORK OF BURMA.
 ကို ကူးယူဖော်ပြသည်။

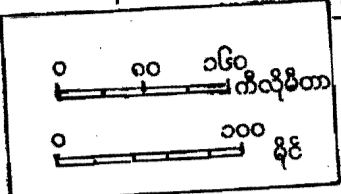






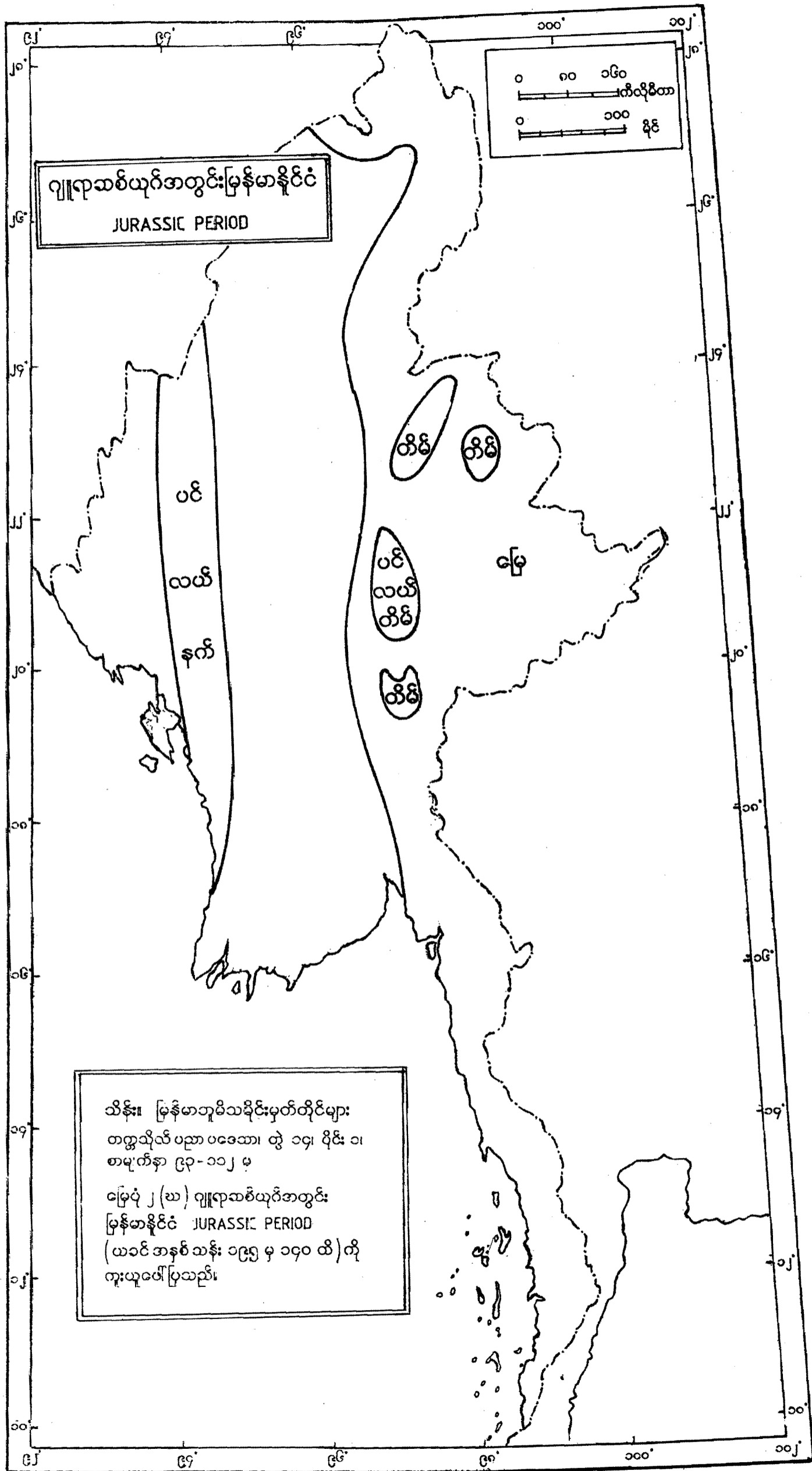


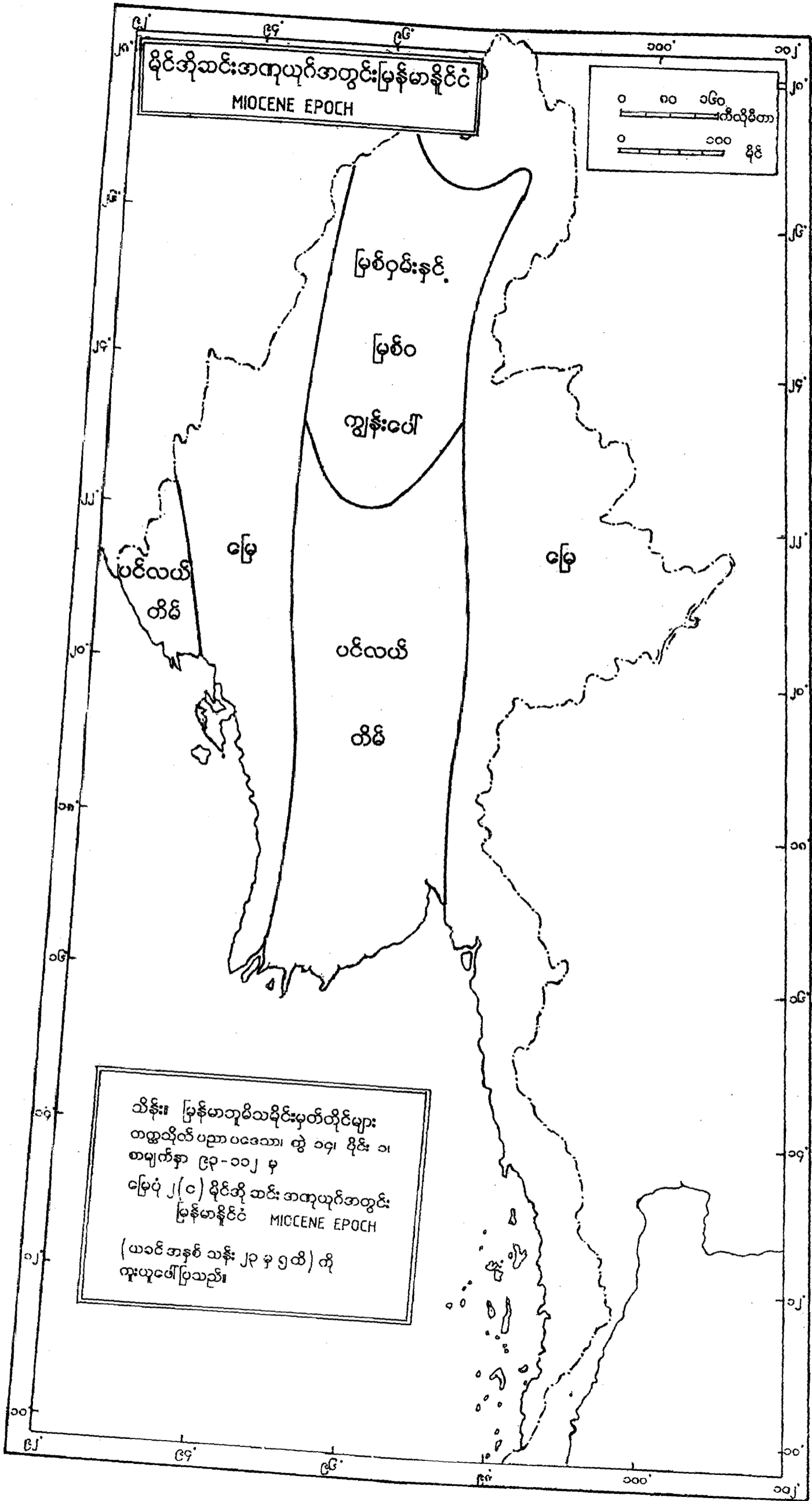
ပါမီယန်ယုဂ်အတွင်းမြန်မာနိုင်ငံ
PERMIAN PERIOD



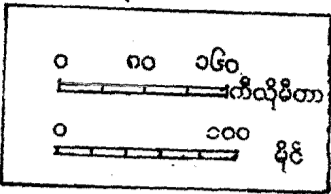
သိန်း၊ မြန်မာ့ဘူမိသမိုင်းမှတ်တိုင်များ
တက္ကသိုလ်ပညာပဒေသာ၊ တွဲ ၁၄၊ ပိုင်း ၁၊
စာမျက်နှာ ၉၃-၁၁၂ မှ

မြေပုံ ၂(၈) ပါမီယန်ယုဂ်အတွင်းမြန်မာနိုင်ငံ
PERMIAN PERIOD
(ယခင် အနှစ် သန်း ၂၈၀ မှ ၂၃၀ ထိ) ကို
ကူးယူဖော်ပြသည်။

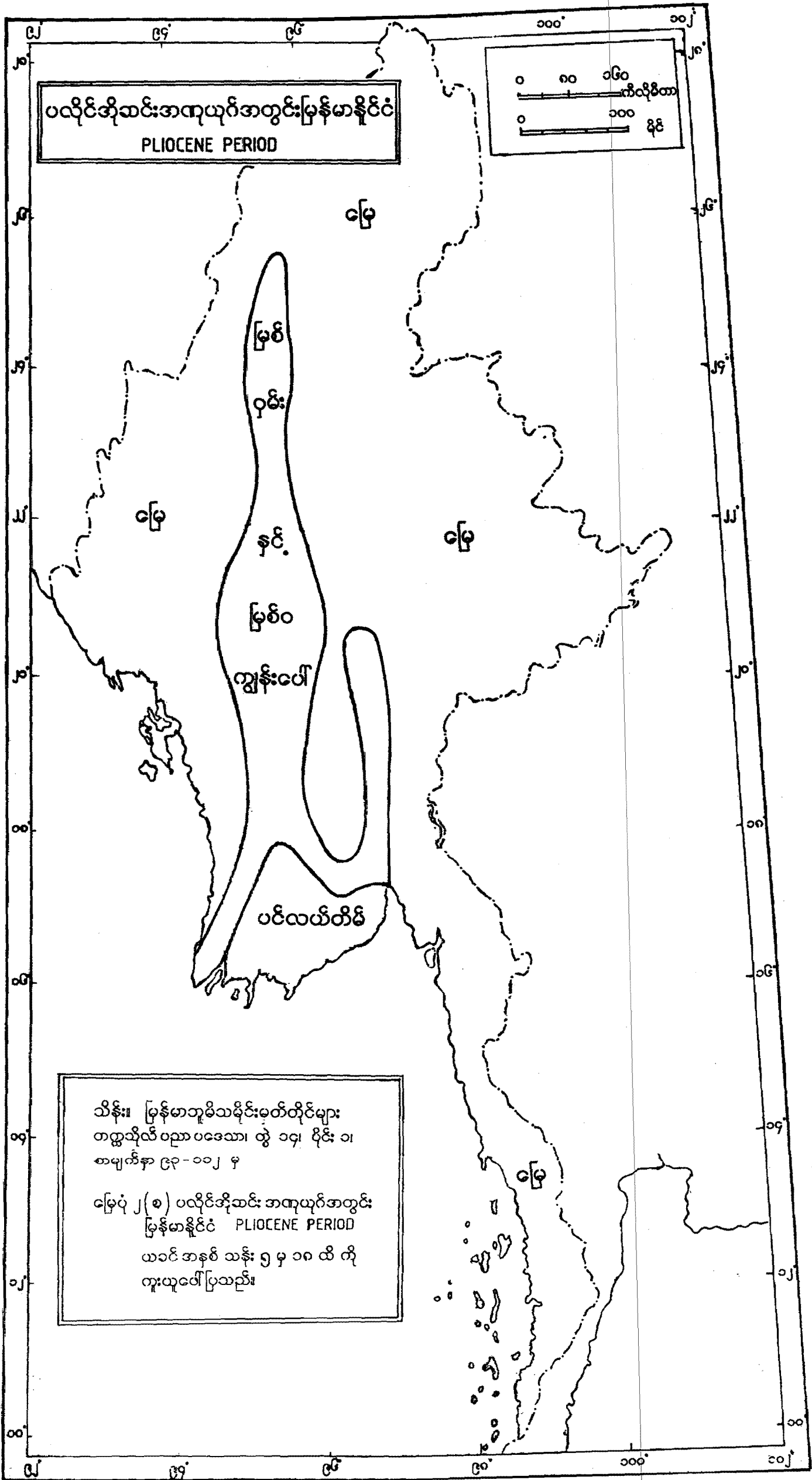




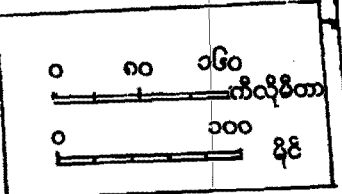
မိုင်းဆင်းအကျယ်အဝန်းမြန်မာနိုင်ငံ
 MIOCENE EPOCH



သိန်း၊ မြန်မာတိုင်းဒေသကြီးမှတ်တိုင်များ
 တက္ကသိုလ်ပညာပဒေသာ၊ ၁၄၊ ၁၄၊ ၁၄၊ ၁၄၊
 စာမျက်နှာ ၉၃-၁၀၂ မှ
 ပြေပုံ ၂(၁) မိုင်းဆင်းအကျယ်အဝန်း
 မြန်မာနိုင်ငံ MIOCENE EPOCH
 (ယခင်အနှစ် သန်း ၂၃ မှ ၅ ထိ) ကို
 ကူးယူဖော်ပြသည်။

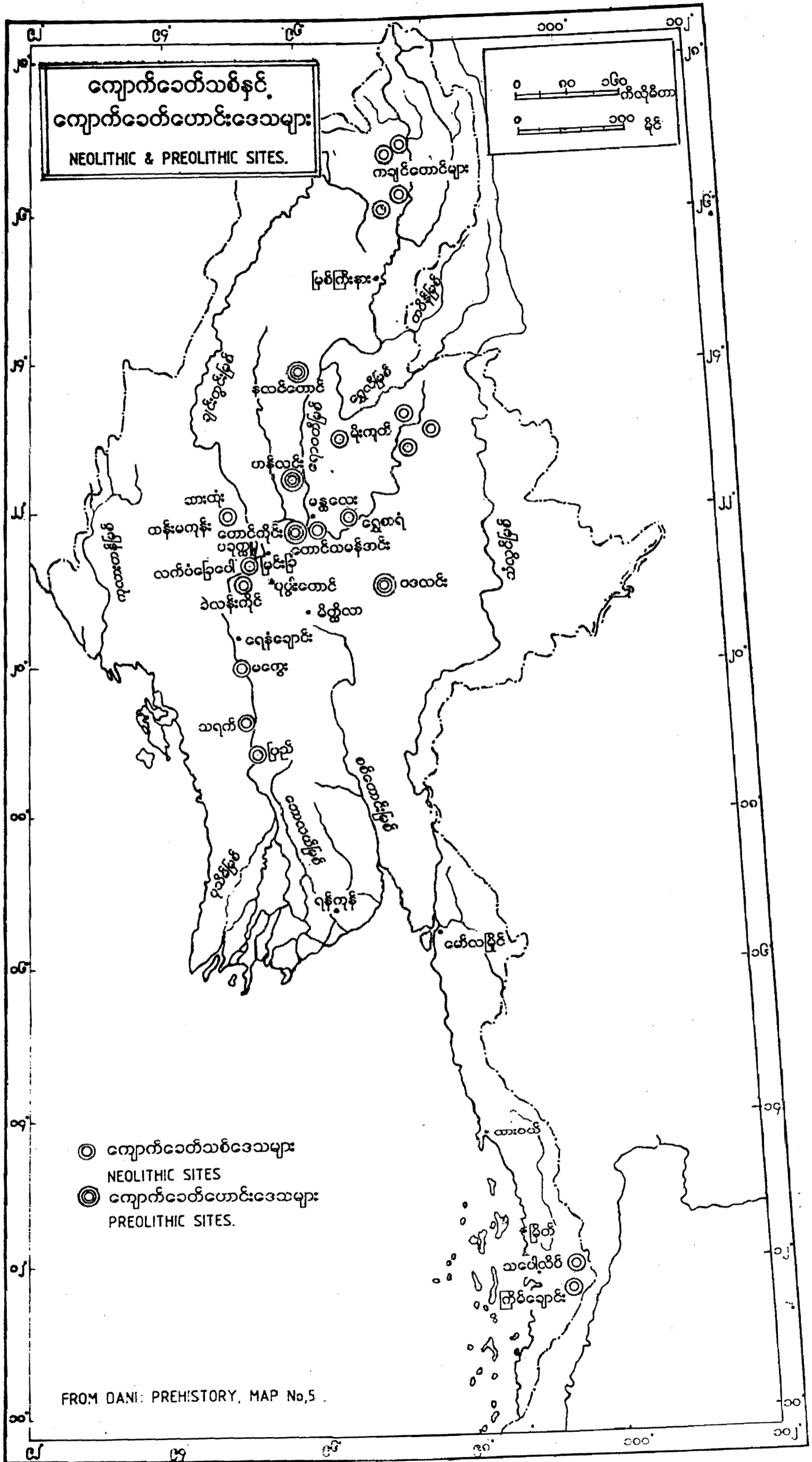


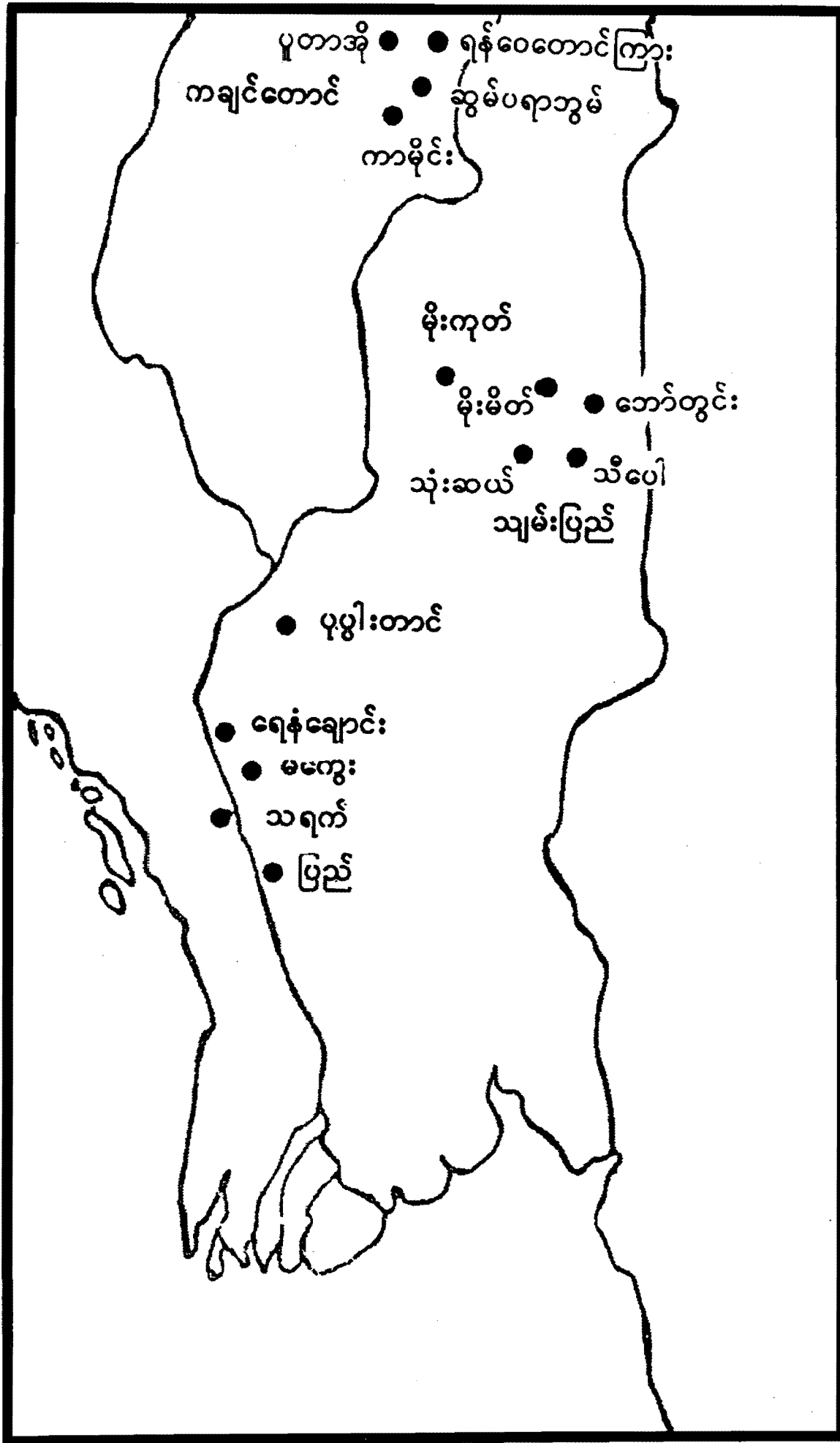
ပလိုင်စိုဆင်းအကျယ်အတွင်းမြန်မာနိုင်ငံ
PLIOCENE PERIOD



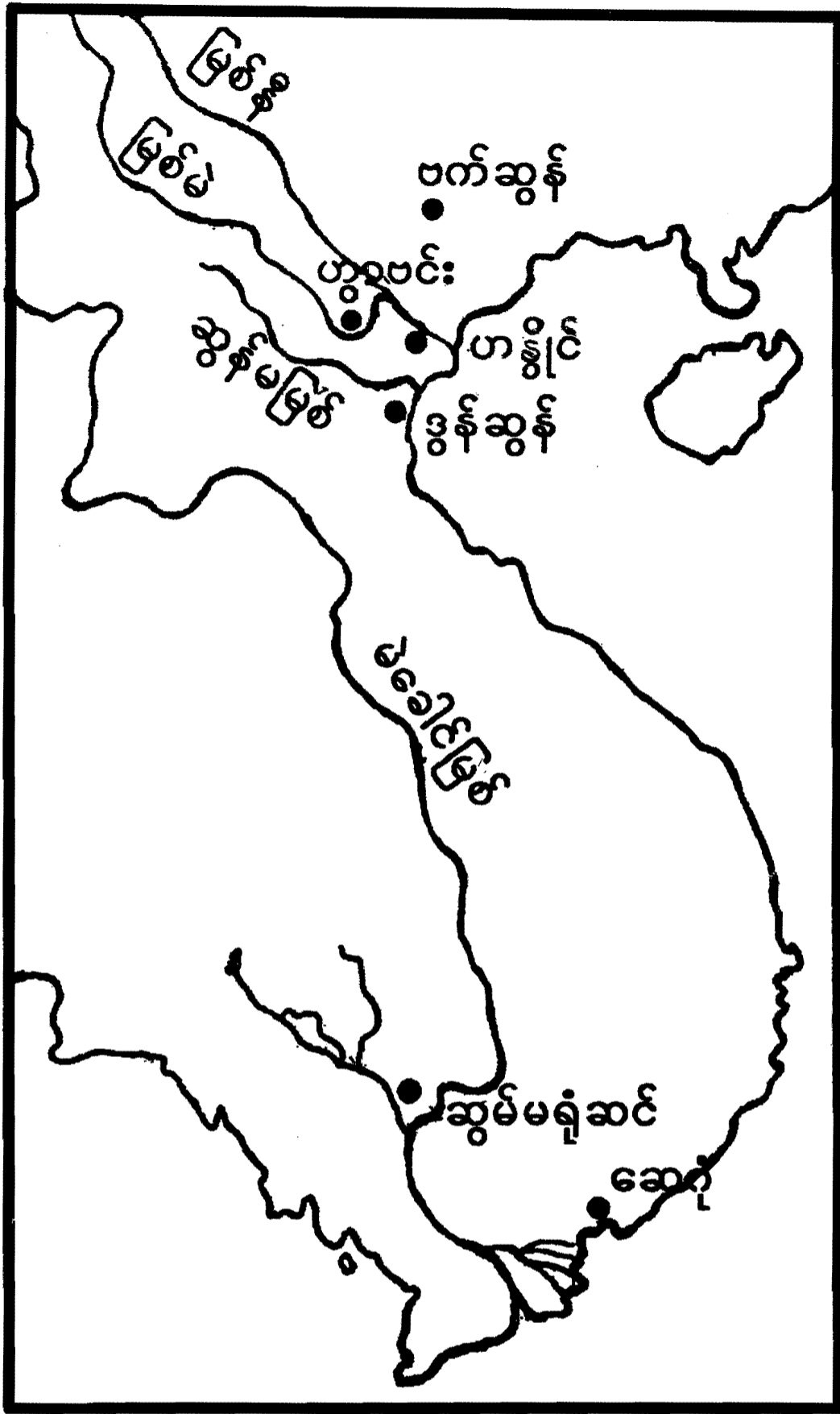
သိန်း၊ မြန်မာဘူမိသမိုင်းမှတ်တိုင်များ
တက္ကသိုလ် ပညာပဒေသာ၊ ဇွဲ ၁၄၊ ပိုင်း ၁၊
ဆယ့်နှစ် ၉၃-၁၁၂ မှ

မြေပုံ ၂(စ) ပလိုင်စိုဆင်း အကျယ်အတွင်း
မြန်မာနိုင်ငံ PLIOCENE PERIOD
ယခင် အနစ် သန်း ၅ မှ ၁၈ ထိ ကို
ကျူးယူပေါ်ပြသည်။



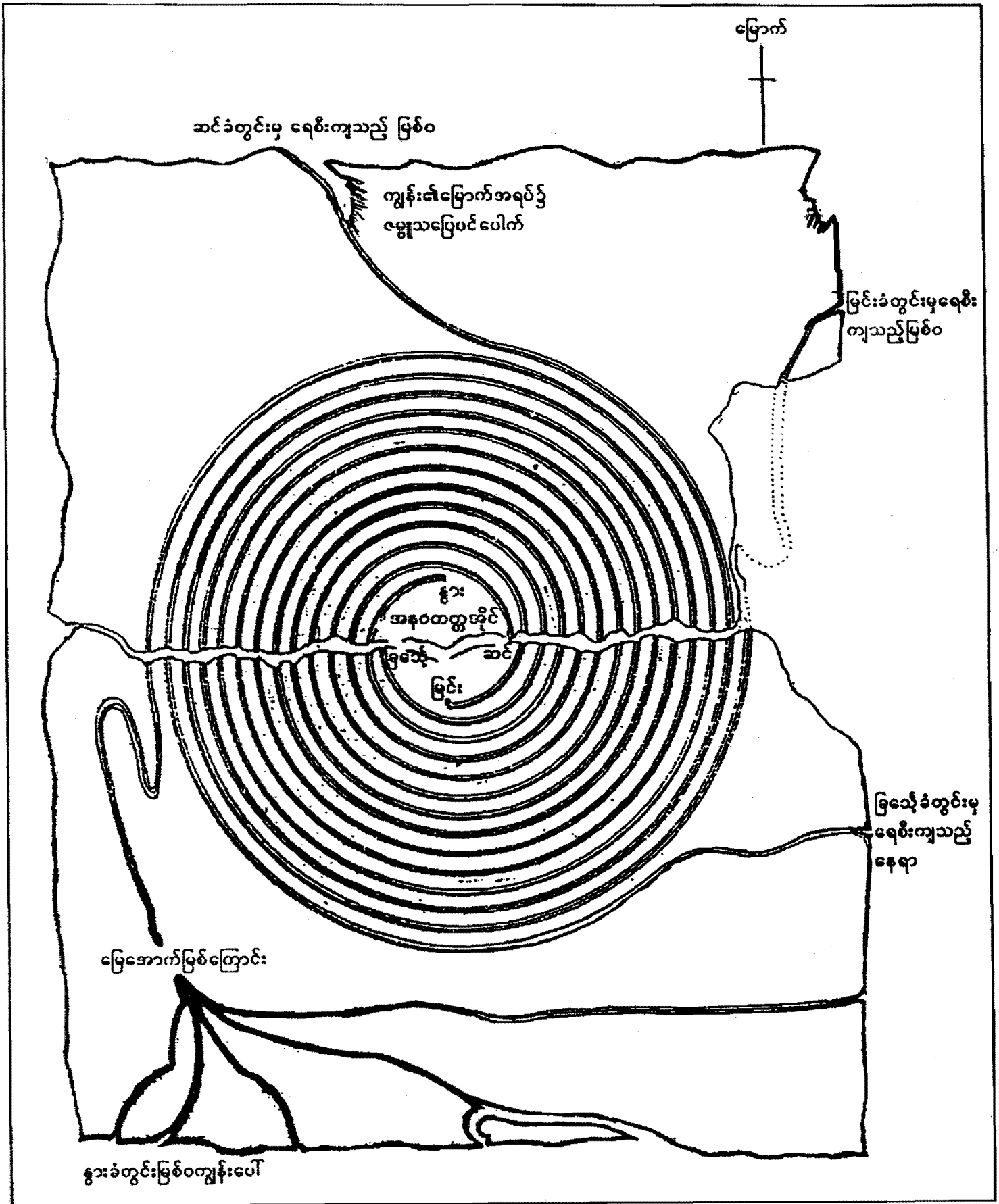


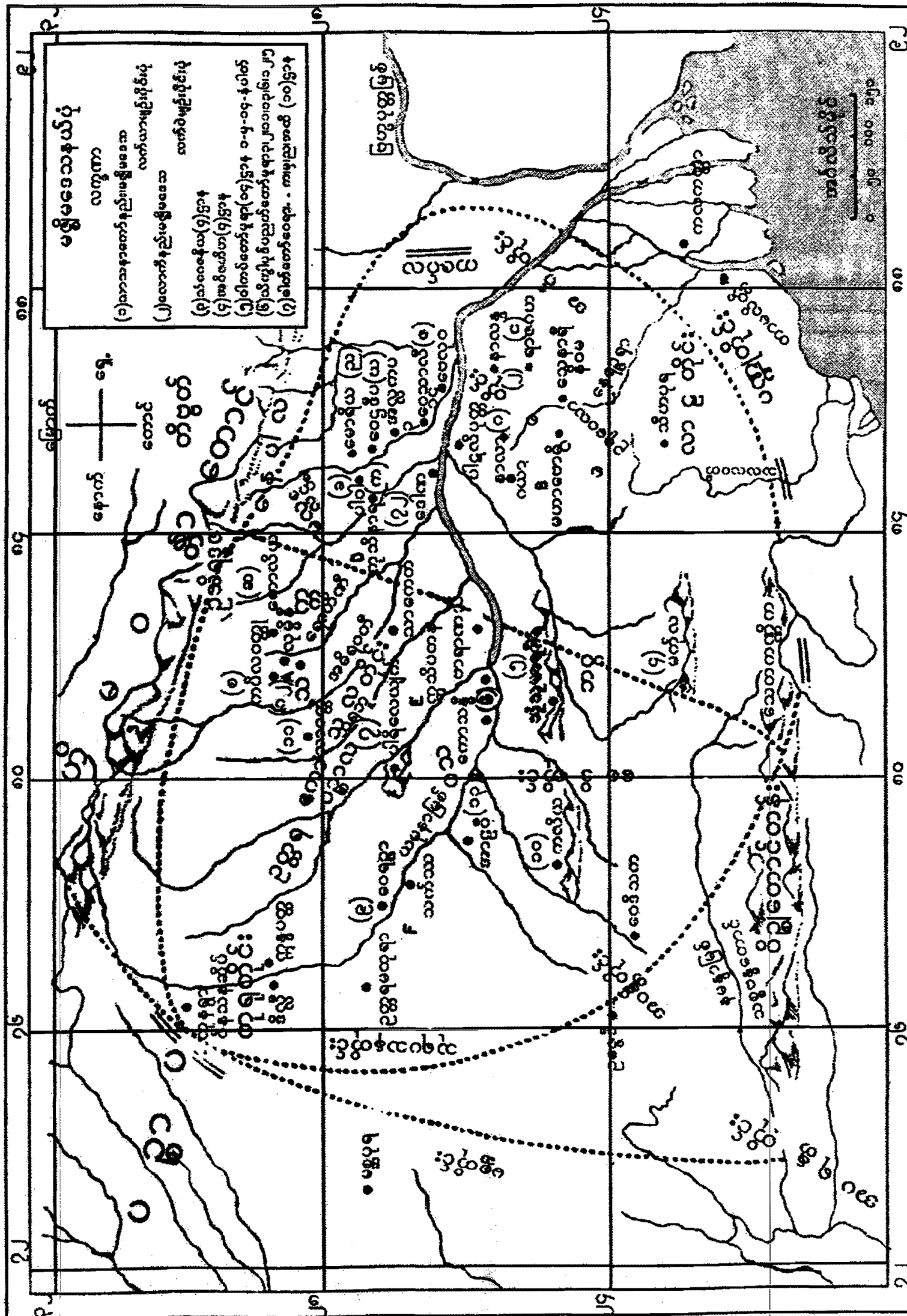
မြန်မာနိုင်ငံ ကျောက်ခေတ်လူနေအရပ်များ



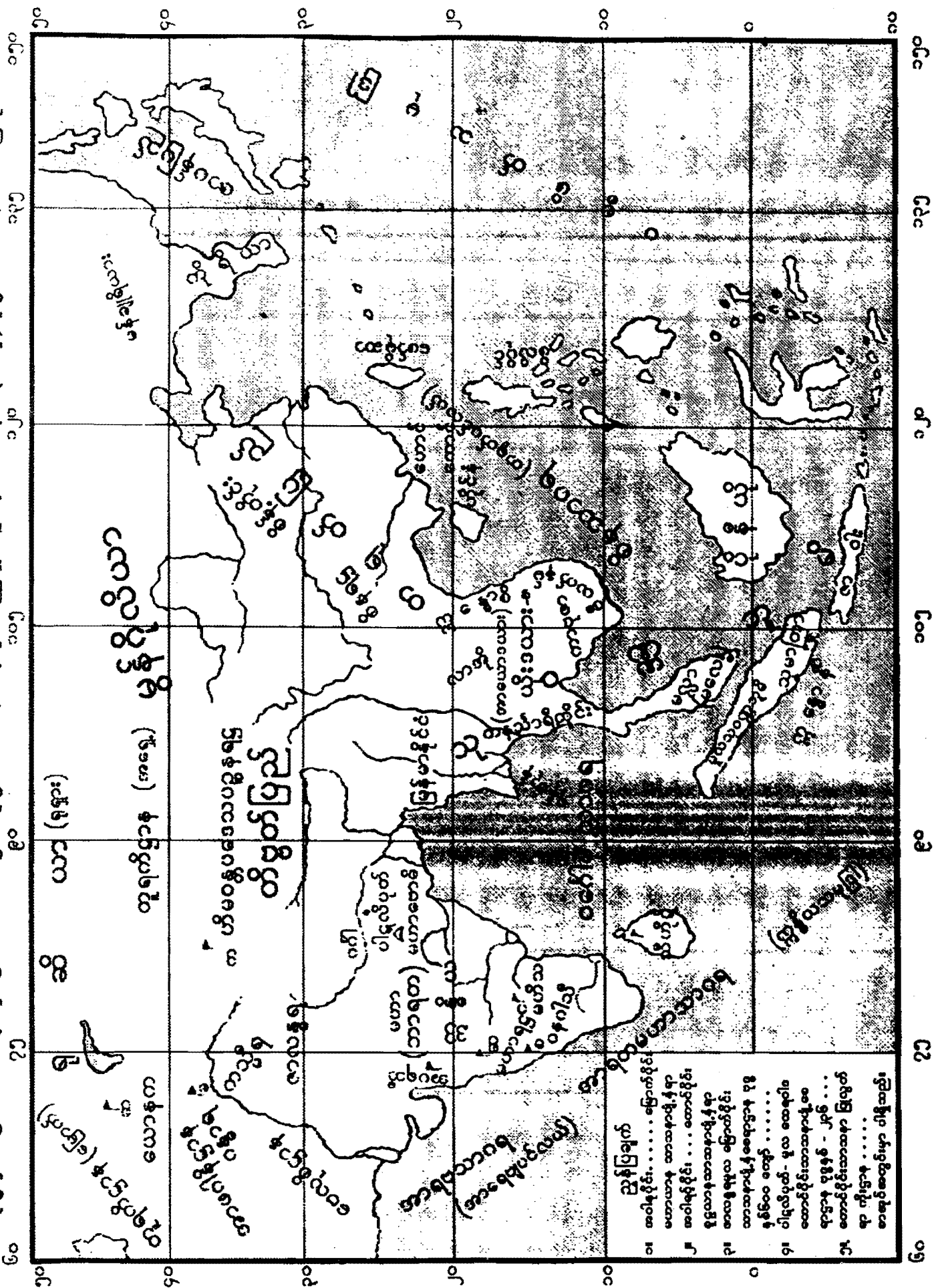
အင်ဒိုချိုင်းနားမှ ကျောက်ခေတ် နေရာဟောင်းသုံးခု

အနဝတတ္တအိုင်က စီးထွက်လာသည့် မြစ်ကြီးလေးစင်း
(စိတ်မှန်း)

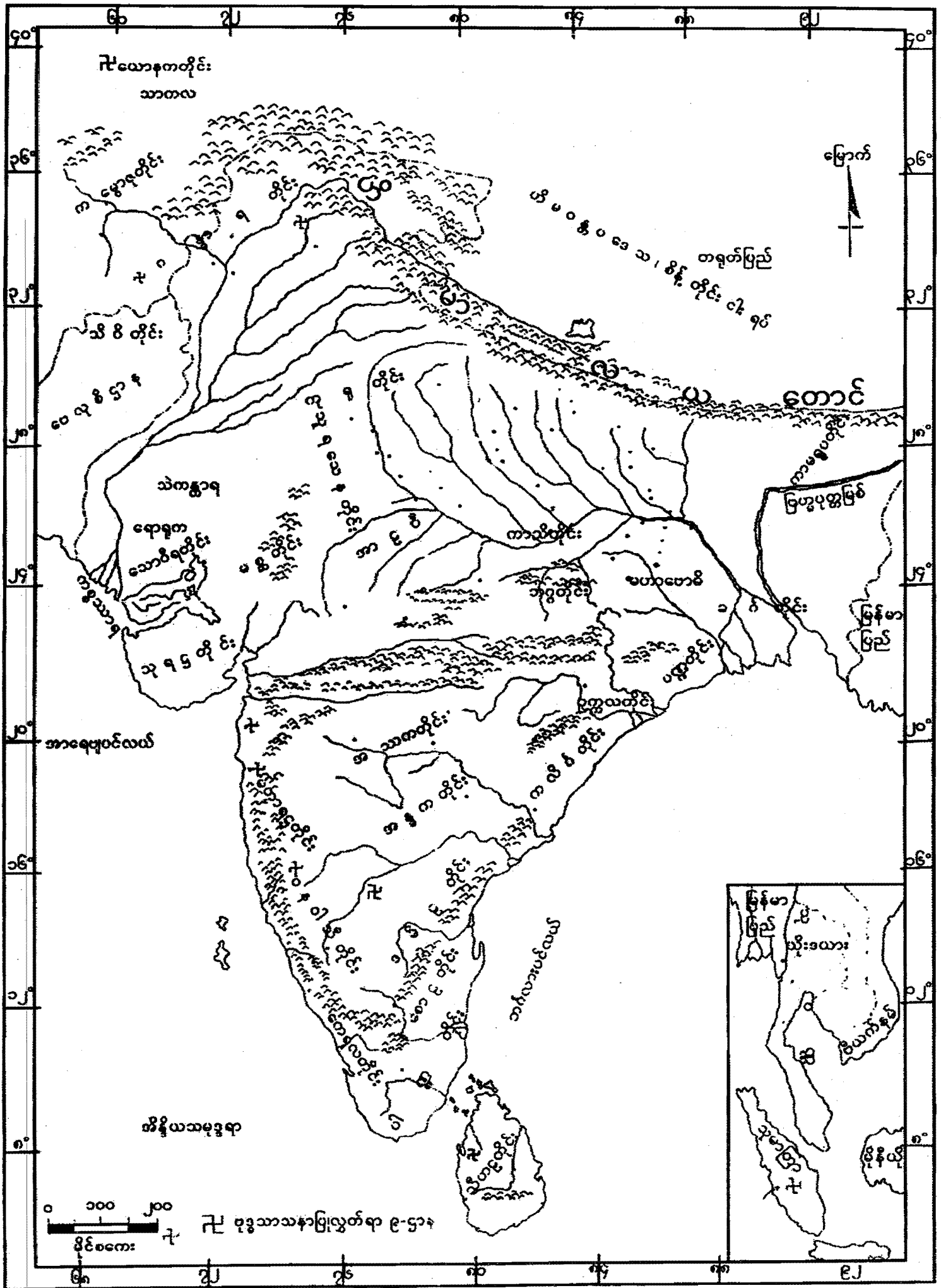




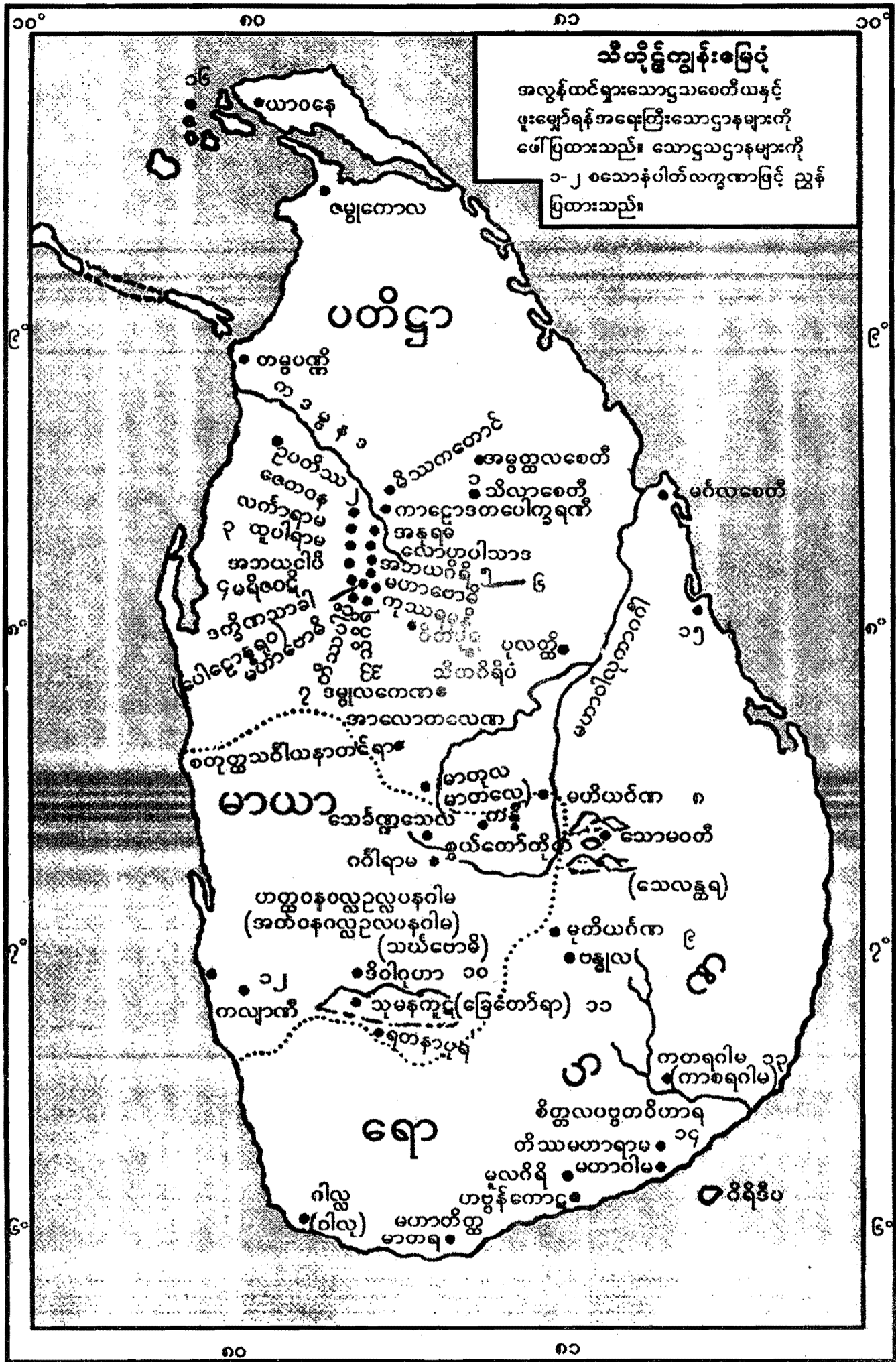
ဗုဒ္ဓနှစ်-၂၀၀-ကျော်မှ-၂၀၀၀ အတွင်းဗုဒ္ဓသာသနာပျံ့နှံ့တည်ရှိခဲ့ဖူးရာ၊ အရိယ(ဇေယျ)ဗုဒ္ဓသာသနိက မြေပုံ။

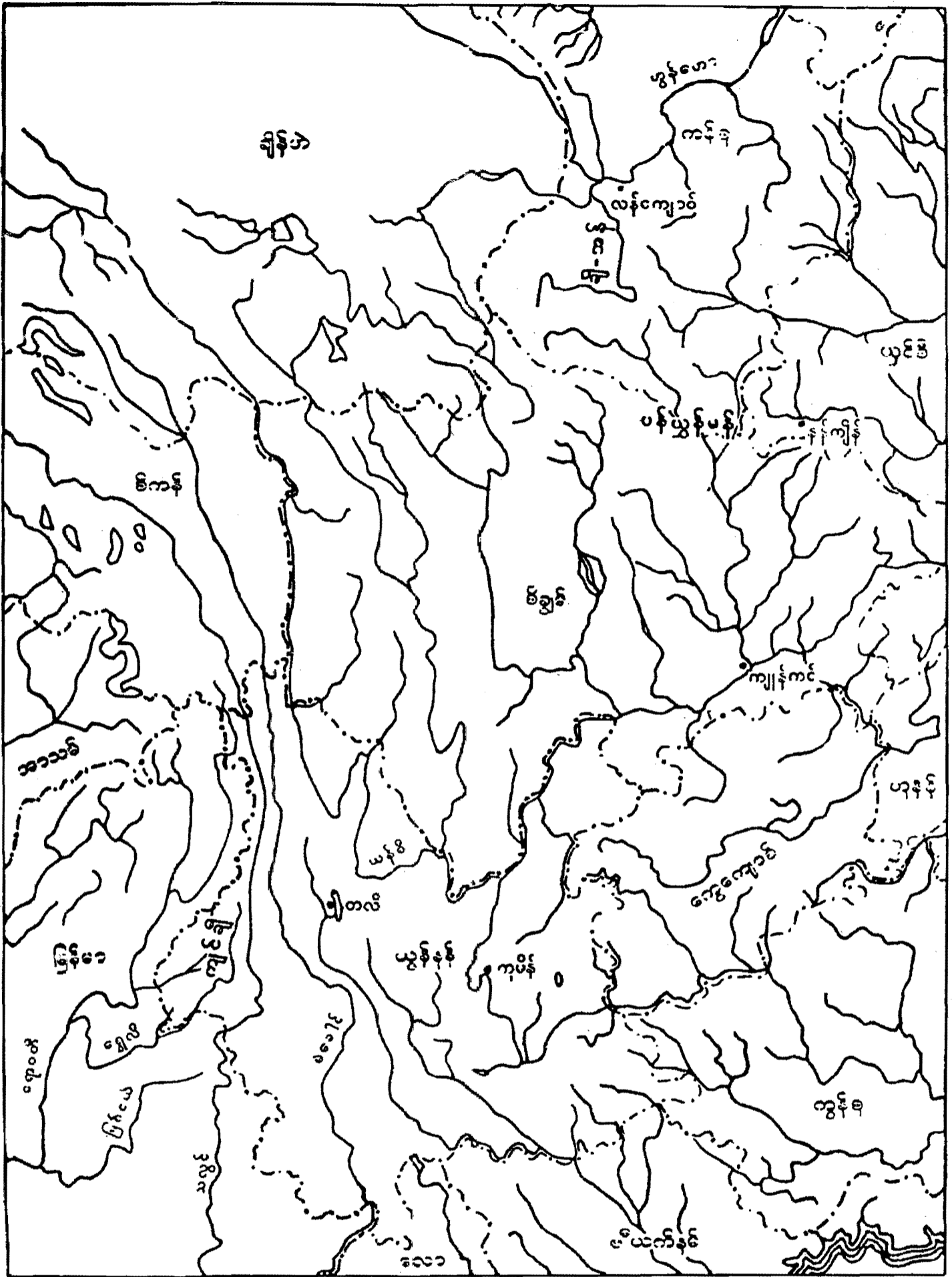


ဗုဒ္ဓသာသနိကမြေပုံ

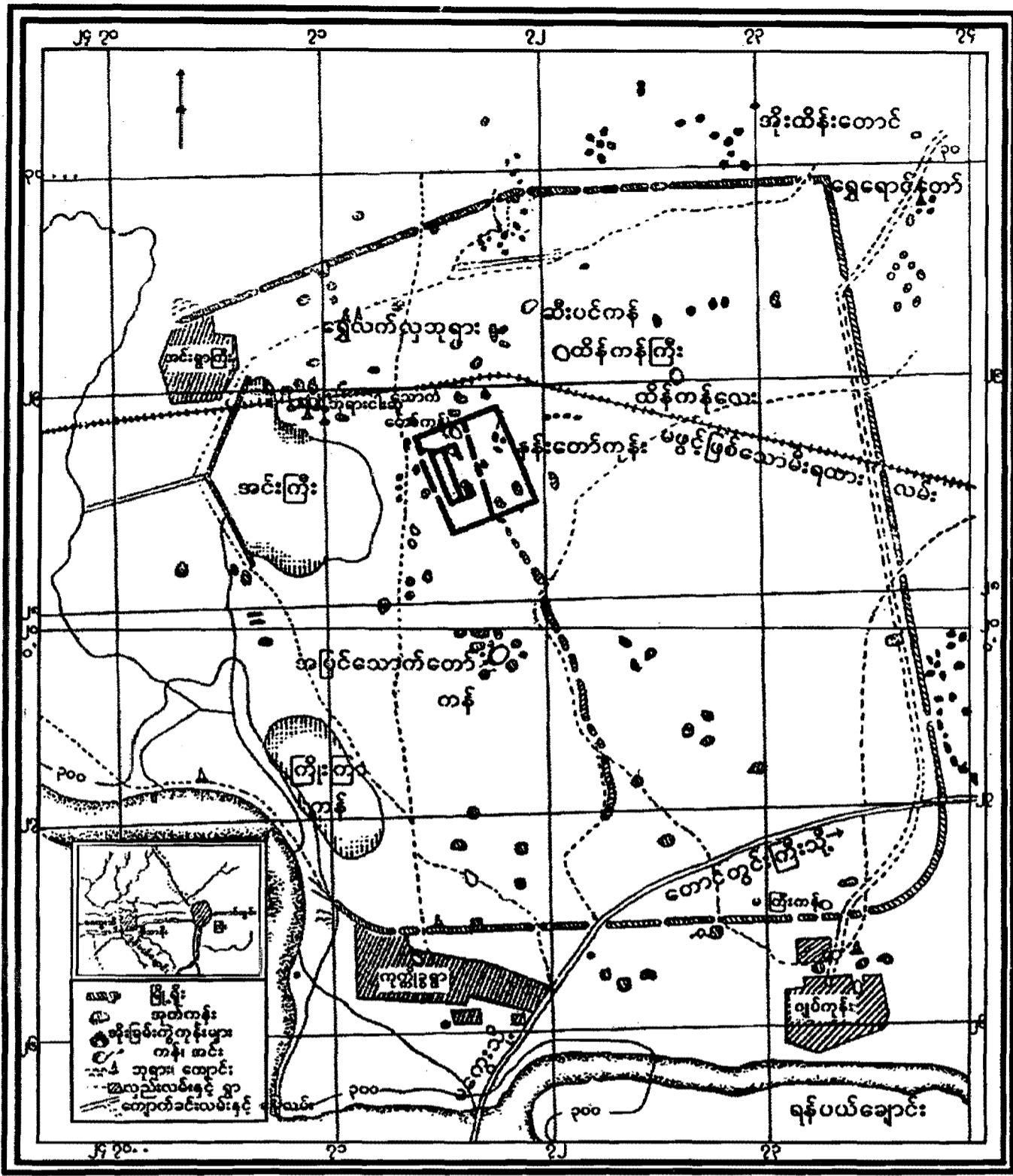


သီဟိုဠ်ကျွန်းမြေပုံ



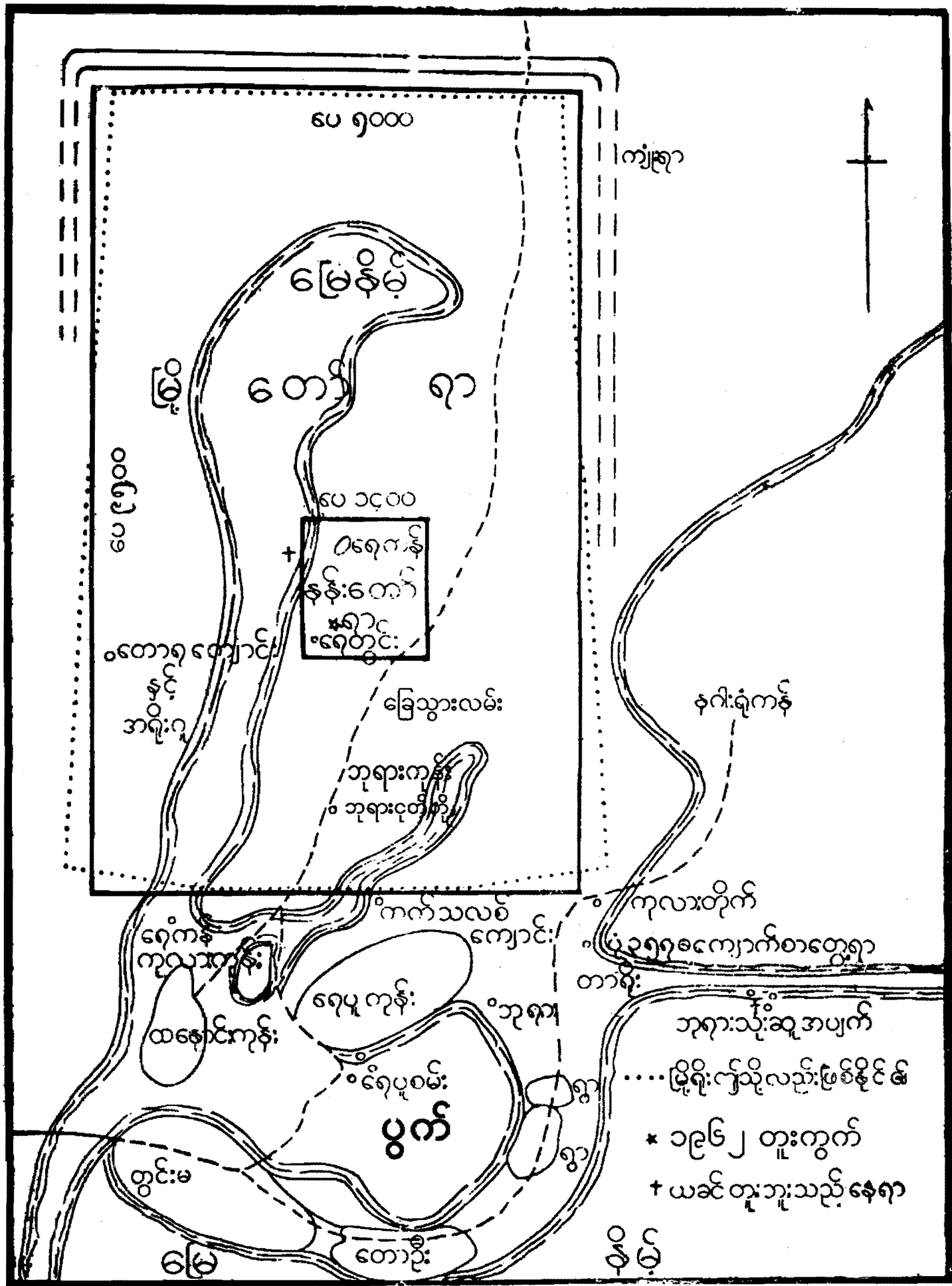


ကျိန်ကျိန်-ရွှေလိမြစ်ညာနေ ပလောင်၊ ရီအန်၊ လဝါ၊ ချိ-အန်-ကန်စုတိုက်နေ မြန်မာနှင့် ပန်ယွန်မန်-ဆီချွမ် ဝန်းကျင်နေ ထိုင်းတရုတ်တို့၏ မူလဒေသများ



ပိဿကိုးမြို့ဟောင်းမြေပုံ

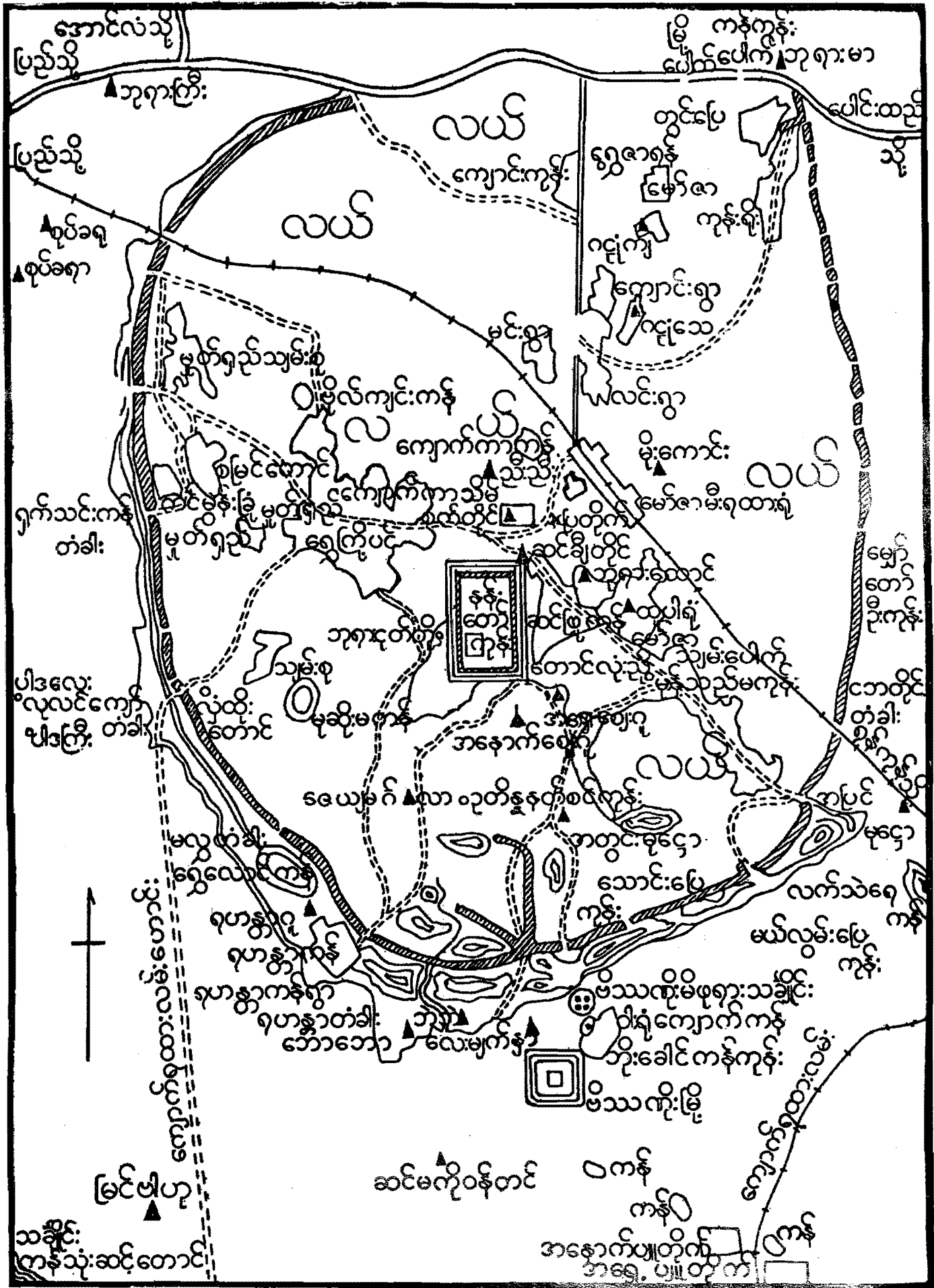
(တောင်တွင်းလှဖေ၏ ပိဿနိး၊ ရန်ကုန်ရွှေမြို့တော်ပုံနှိပ်တိုက် ၁၉၆၂၊ ၄၁-၂ မှကူး)



ဟန်လင်းမြို့

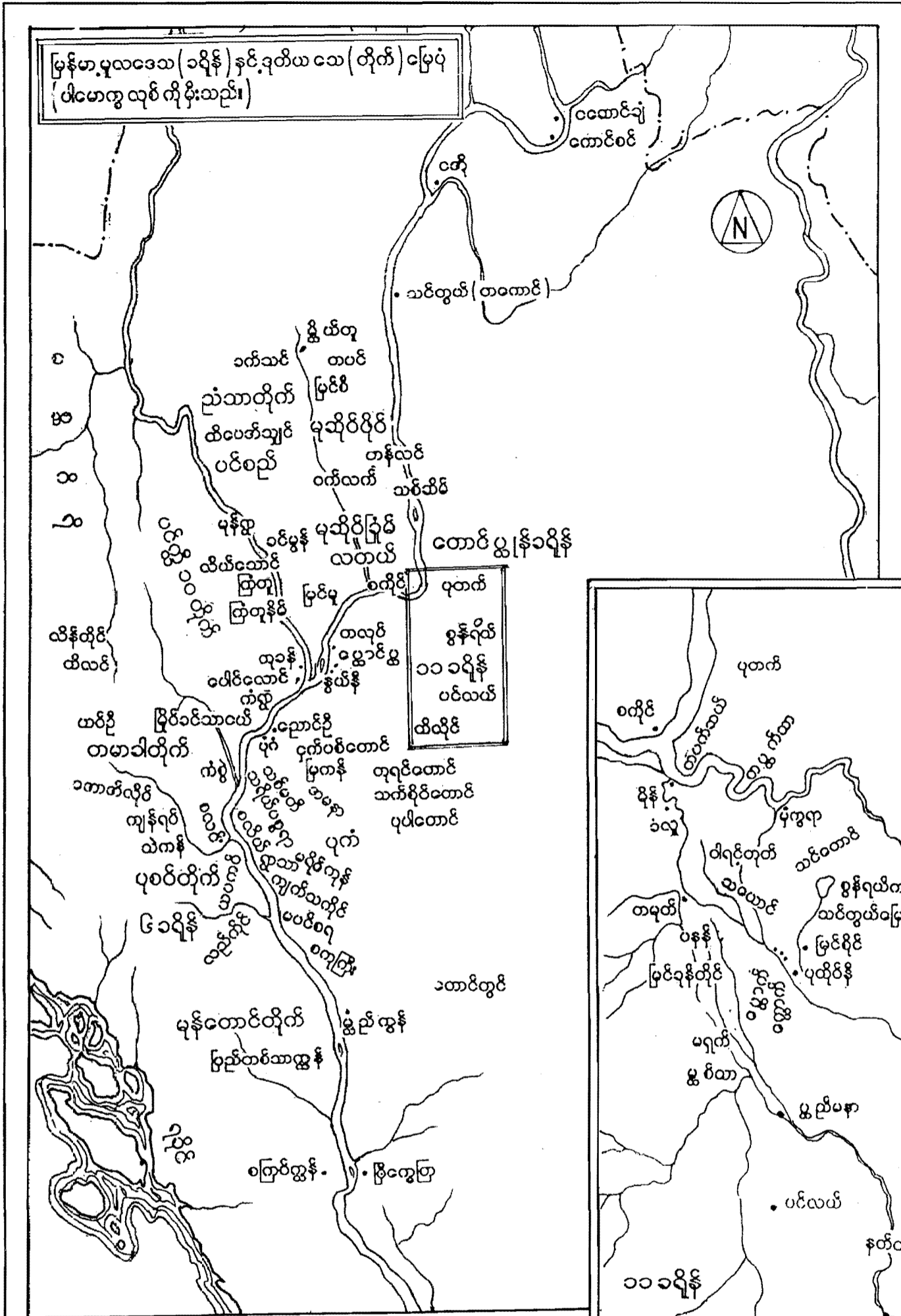
(မြန်မာနိုင်ငံ ရှေးဟောင်း သုတေသန အစီရင်ခံစာ၊ ၁၉၀၅ မှ ကူးယူဖော်ပြသည်)

နန်းတော်ရာနှင့် မြို့တော်ရာပတ်လယ်တွင် အုတ်များ ပြိုပျက်ပြန့်ကြဲနေသဖြင့် ခန့်မှန်းချက်များသာ ဖြစ်၏။ မြို့တံတိုင်းသည် ထု ၁၆-ပေ၊ နန်းတော်တံတိုင်းသည် ထု ၈-ပေမျှ ရှိကောင်း၏ဟု မှန်းသည်။



မြို့ ကွေ့ တြ မြို့

(မြန်မာနိုင်ငံသုတေသနဂျာနယ် အတွဲ ၂၀၊ အပိုင်း ၂၊ စာမျက်နှာ ၈၂-၃ အကြားမှ မြေပုံနှင့် ရှေးဟောင်းသုတေသနဌာန ဓါတ်ပုံ ၅၁၆-၈ တို့ကို ပေါင်းစပ်ဖော်ပြသည်။)



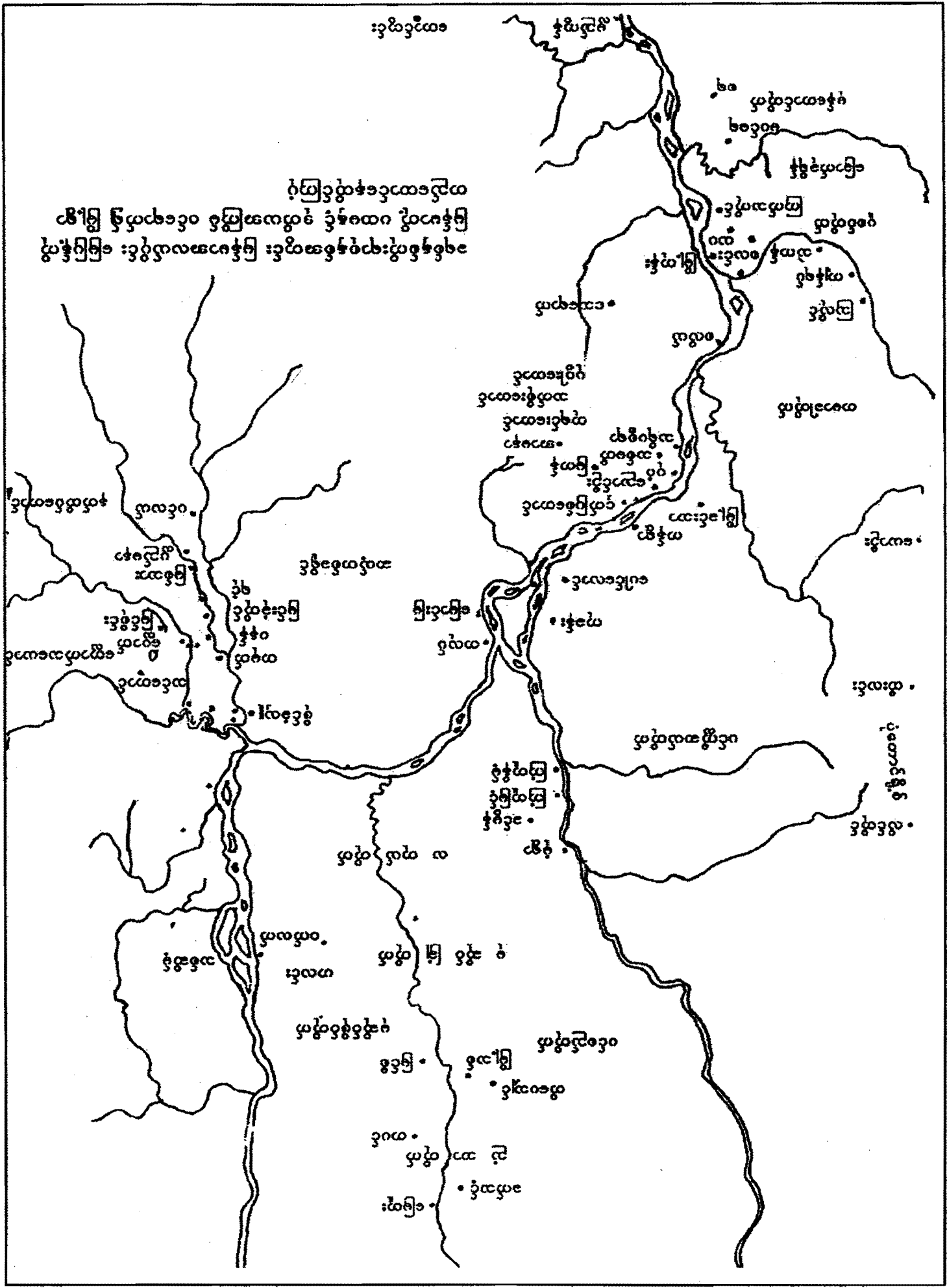
မြန်မာ့မူလဒေသ (ခရိုင်) နှင့် ဒုတိယ ဒေသ (တိုက်) မြေပုံ
(ပါမောက္ခ လှိုင် ကိုမှီးသည်။)

မြန်မာအစုအဝေးတော်ဟောင်းမြေပုံ

ဒေါက်တာသန်းထွန်း-မြန်မာအစုအဝေးတော်ဟောင်းမြေပုံ၊
စာမျက်နှာ-၁၀၀၁

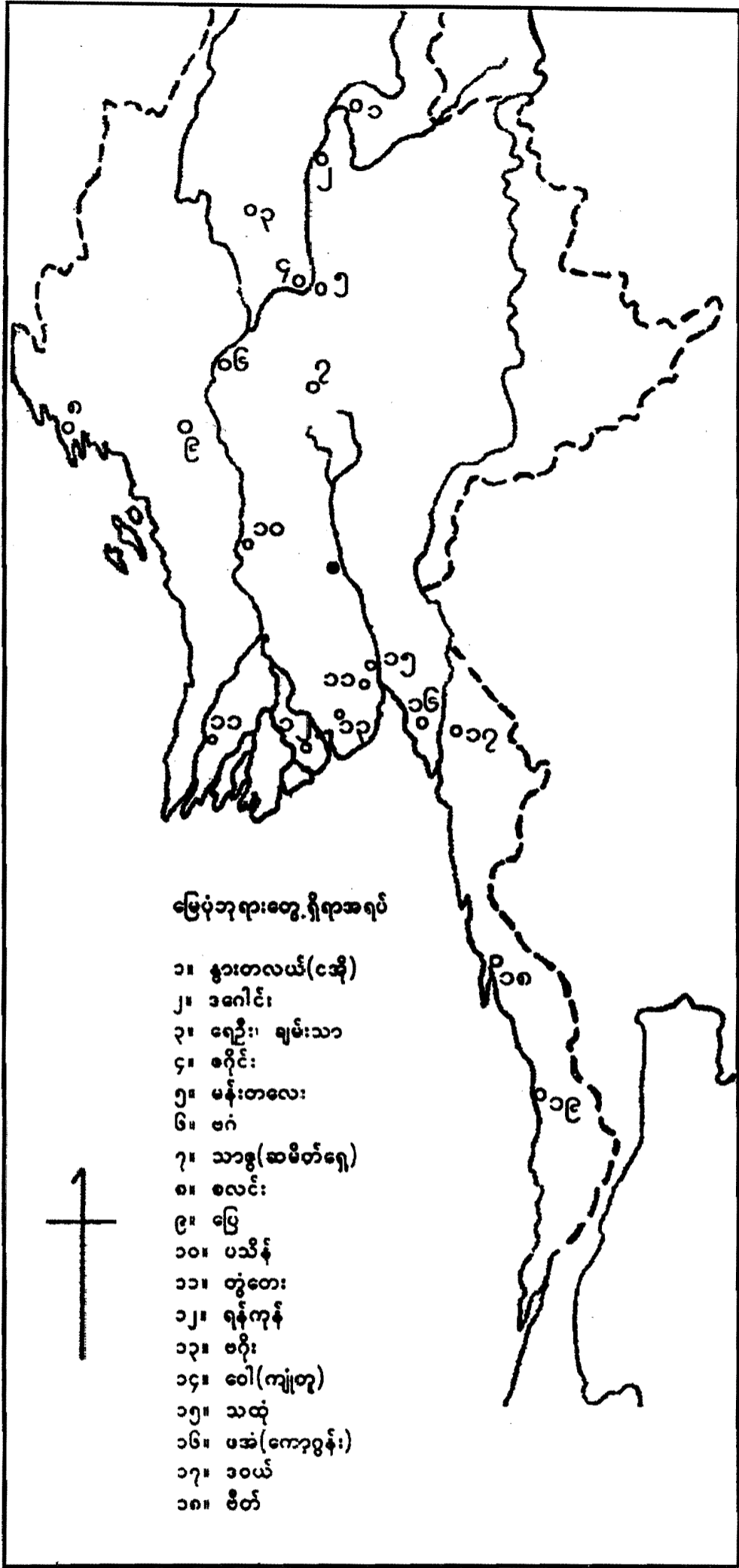
(မြို့အစွဲအနက်အစွဲအနက်)

မြို့အစွဲအနက်အစွဲအနက် မြို့အစွဲအနက်(မြို့အစွဲအနက်) မြို့အစွဲအနက် မြို့အစွဲအနက်အစွဲအနက်အစွဲအနက် - မြို့အစွဲအနက်

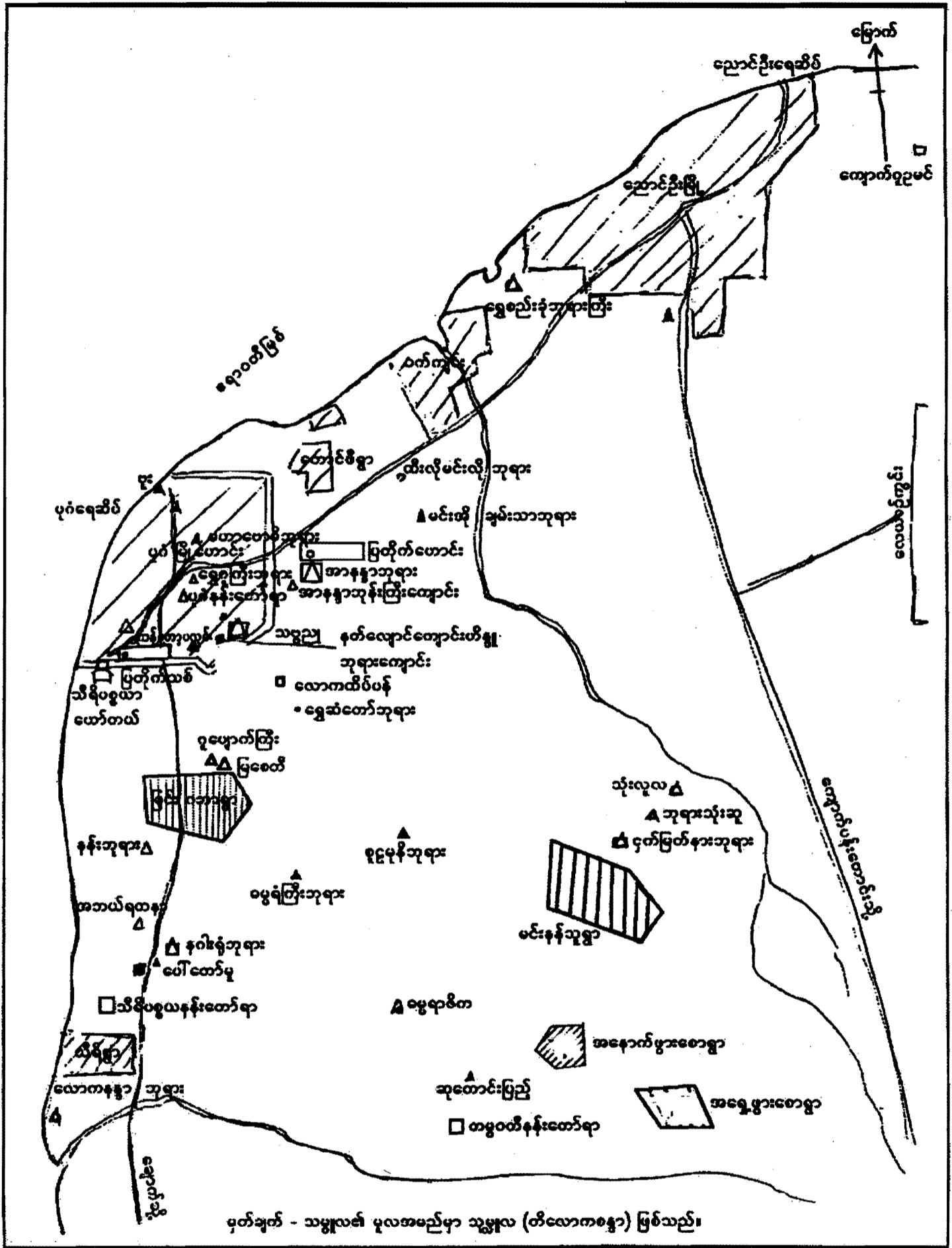


ပုံပြင်အစွဲအနက်အစွဲအနက်
 မြို့အစွဲအနက် မြို့အစွဲအနက် မြို့အစွဲအနက် မြို့အစွဲအနက်
 မြို့အစွဲအနက် မြို့အစွဲအနက် မြို့အစွဲအနက် မြို့အစွဲအနက်

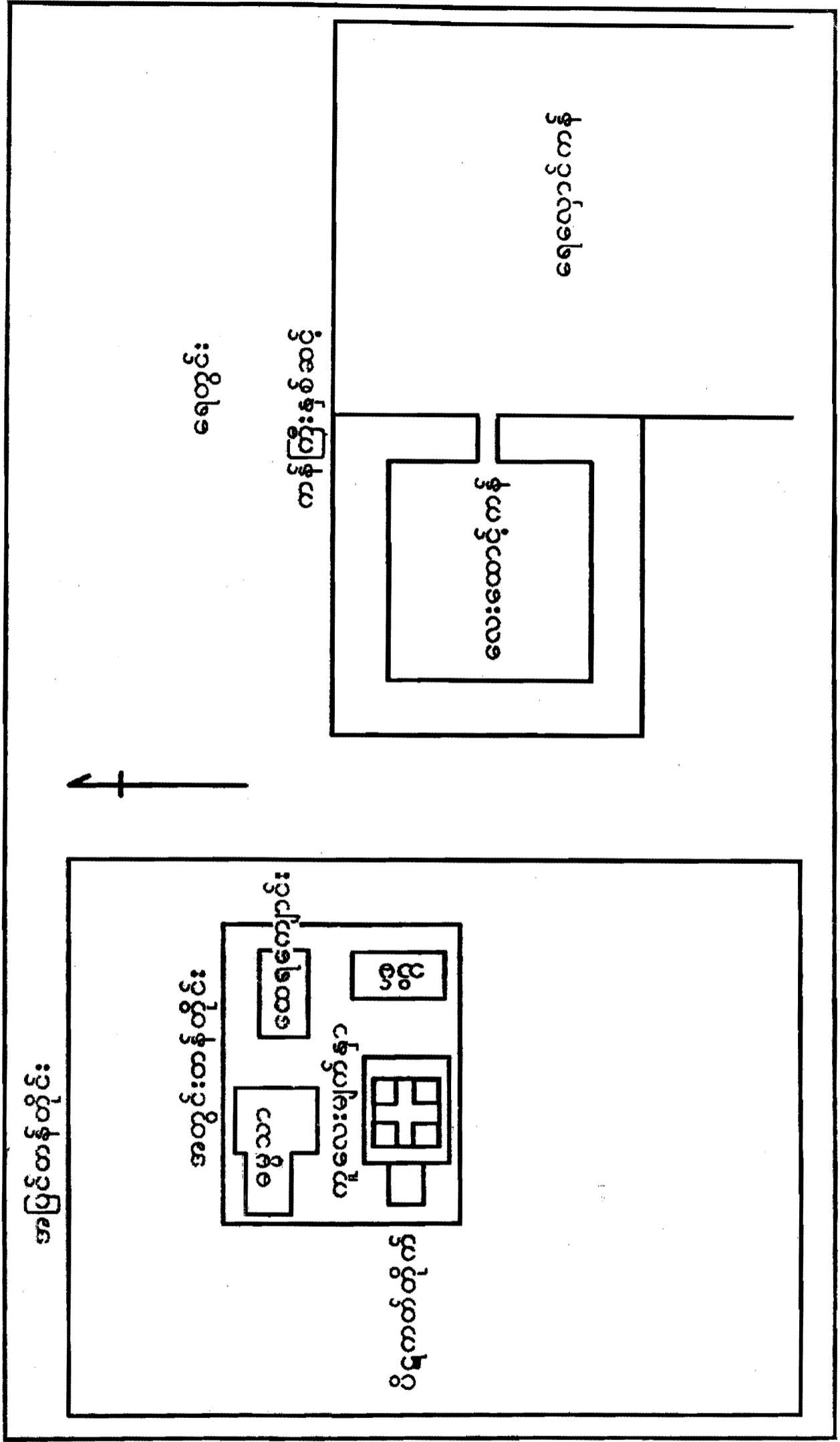
မြို့အစွဲအနက်အစွဲအနက် မြို့အစွဲအနက် မြို့အစွဲအနက် မြို့အစွဲအနက်

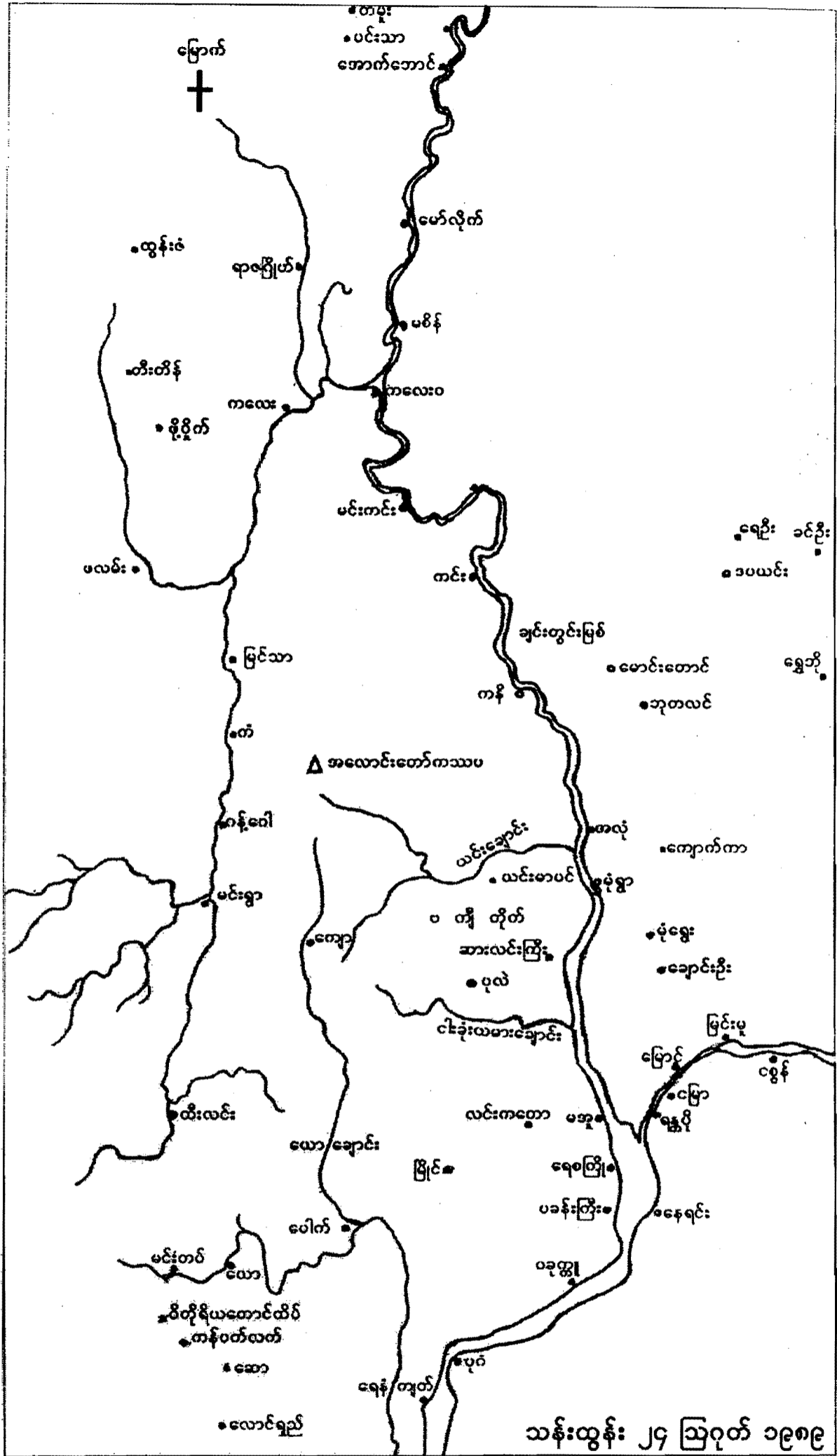


ပုဂံနယ်တဝိုက် ရှေးဟောင်းအဆောက်အဦများ မြေပုံ



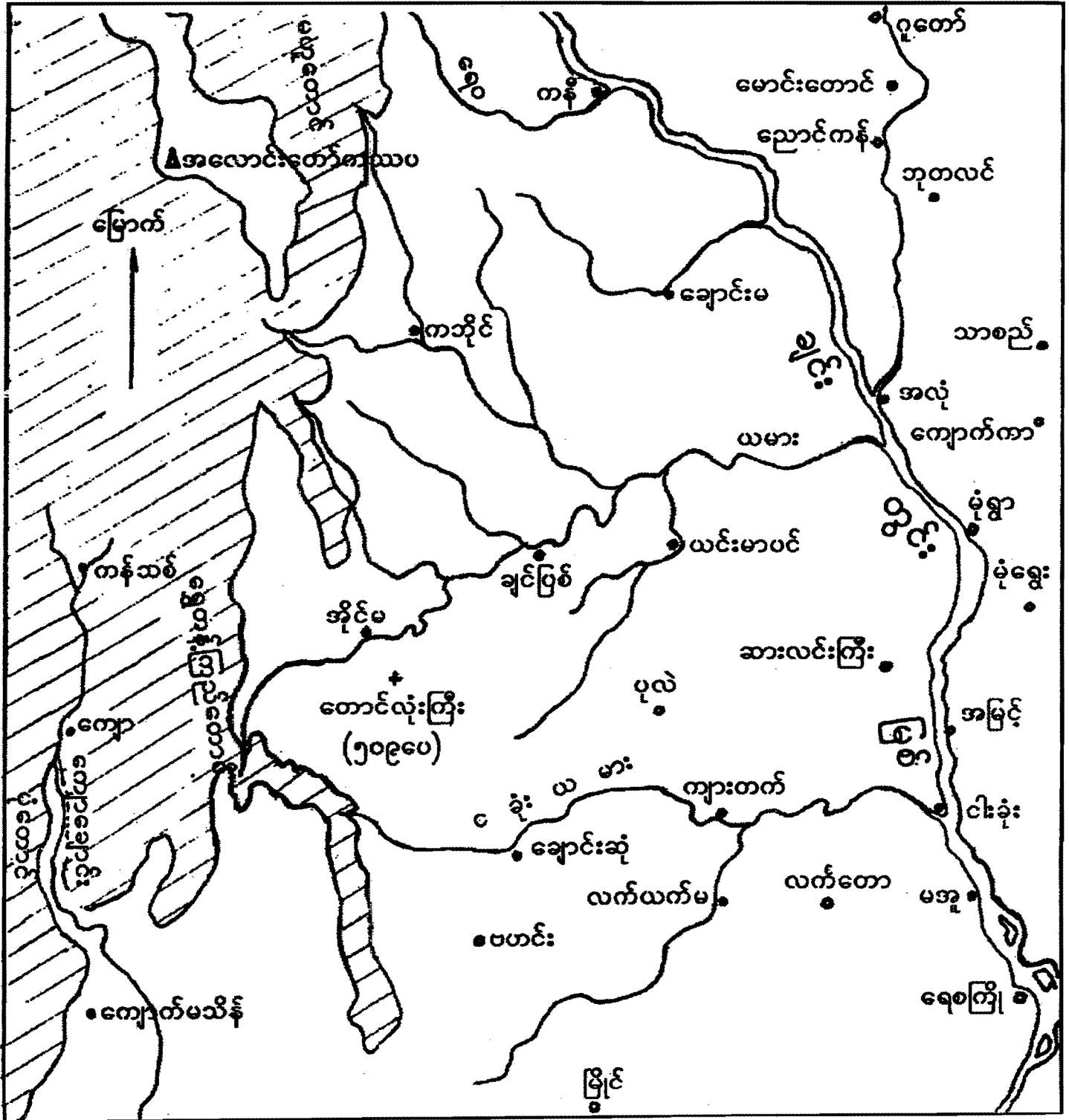
အာမနာ (မင်းနန်သူ) ရှိ အေဒီ ၁၂၃၃ ခုတည် အနန္တသုကျောင်းတိုက်ပုံစံ

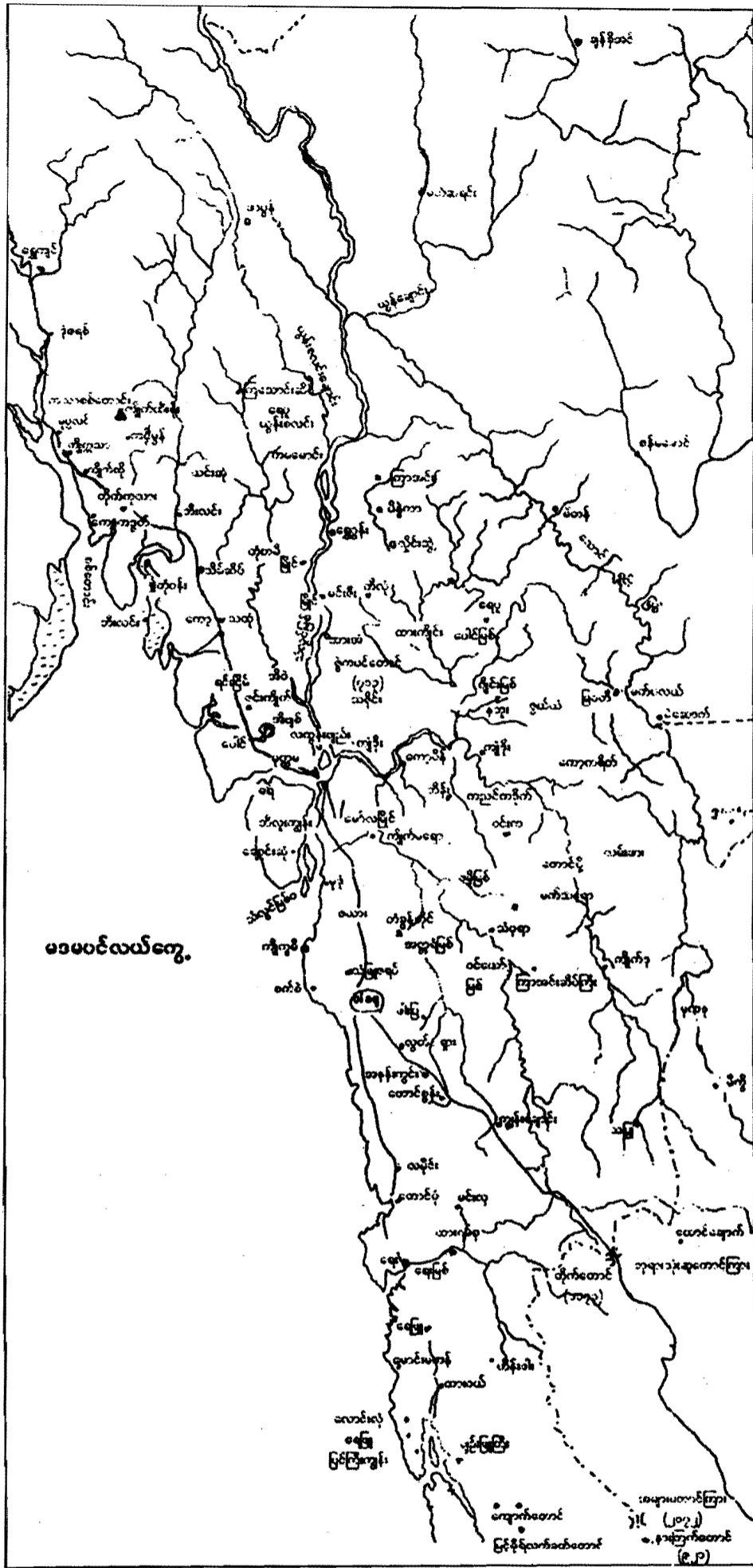




ချင်းတွင်းမြစ်အနောက်ဘက်ကမ်းယောနယ်

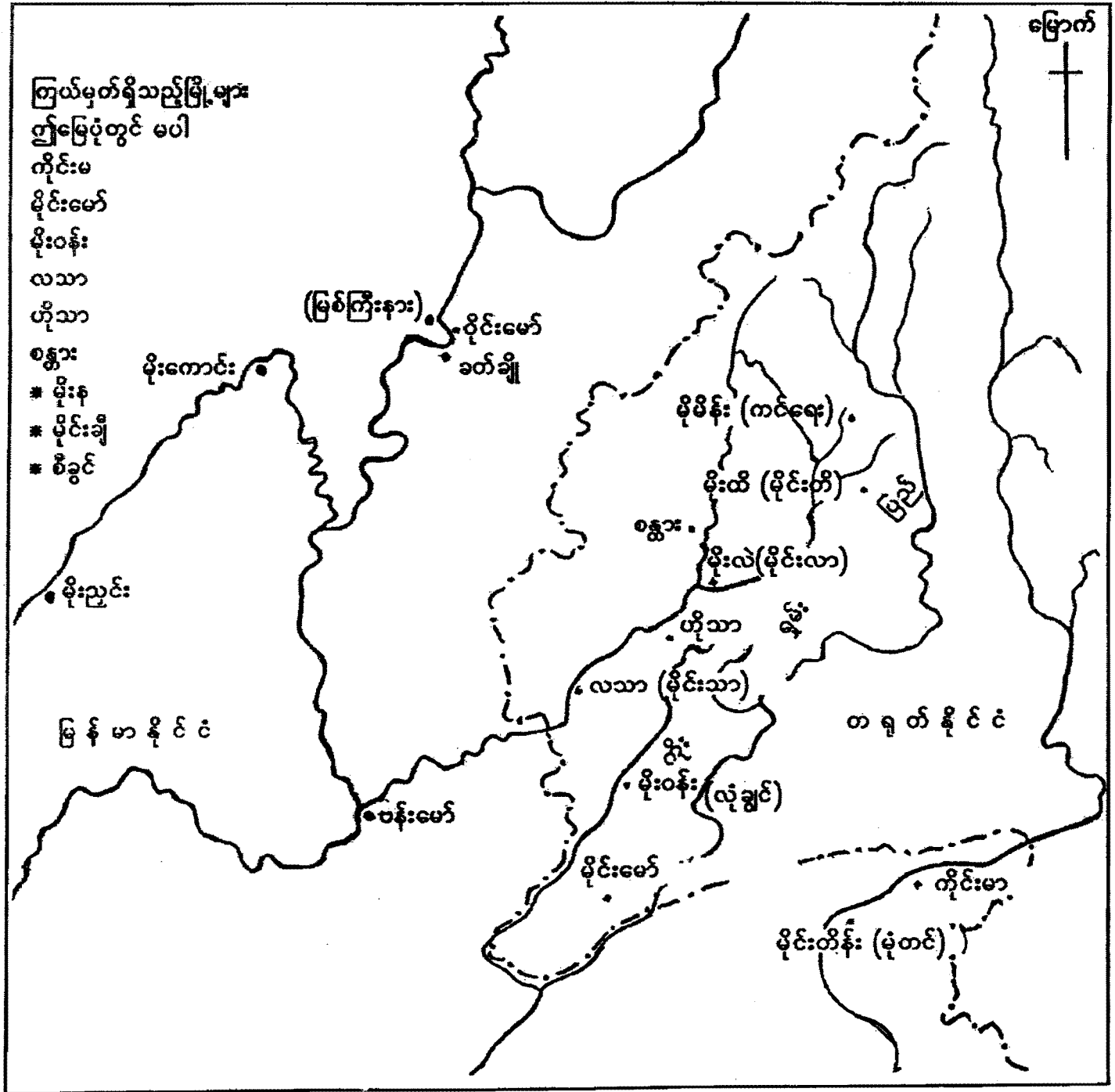
ချင်းတွင်းမြစ် အနောက်ကမ်း
 ရွှေတန်ကြည်တောင်ရိုးအတွင်း
 ယမားချောင်းနှစ်ချောင်းကြား ဗန့်ကျိဆယ်တိုက်
 တည်နေရာ

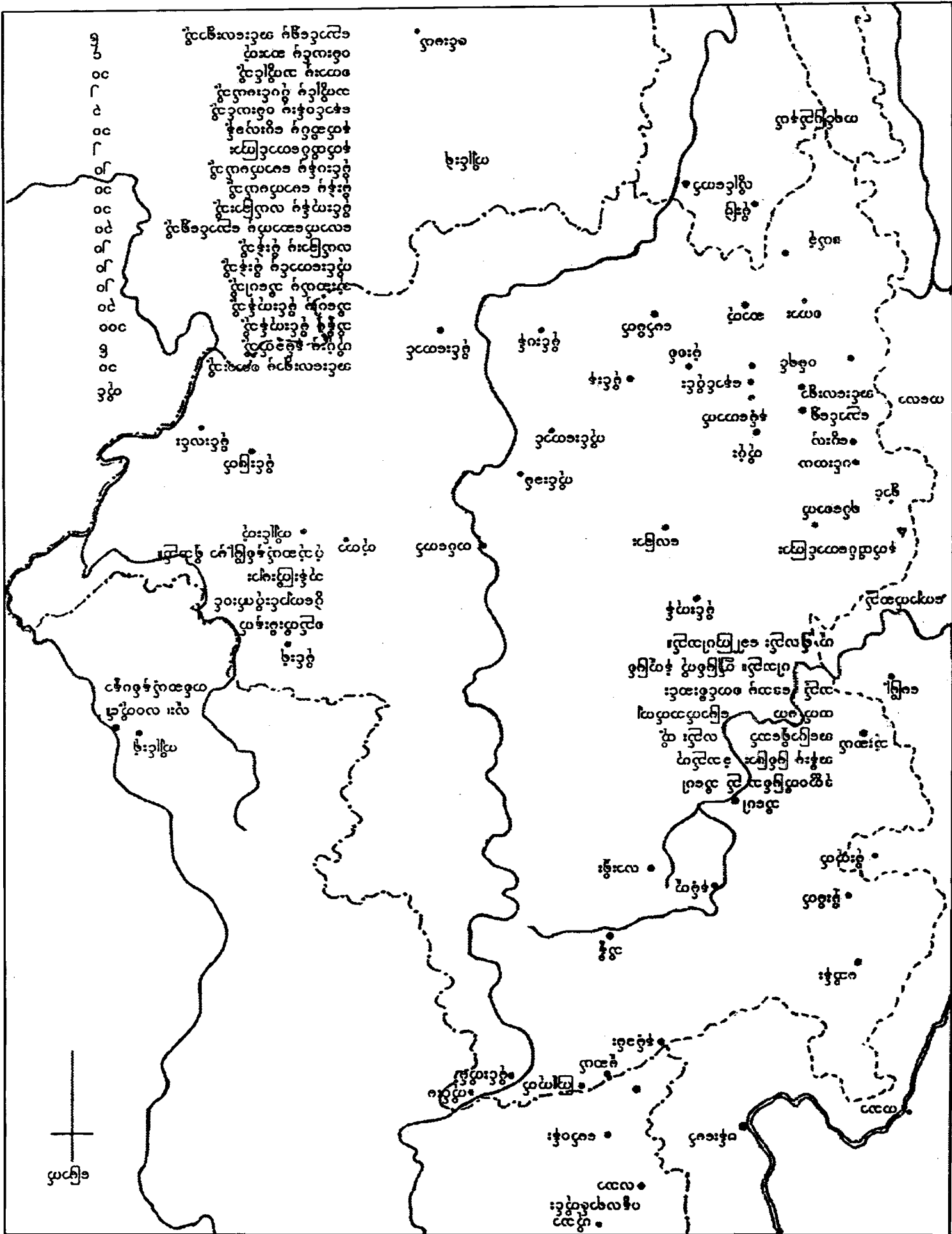




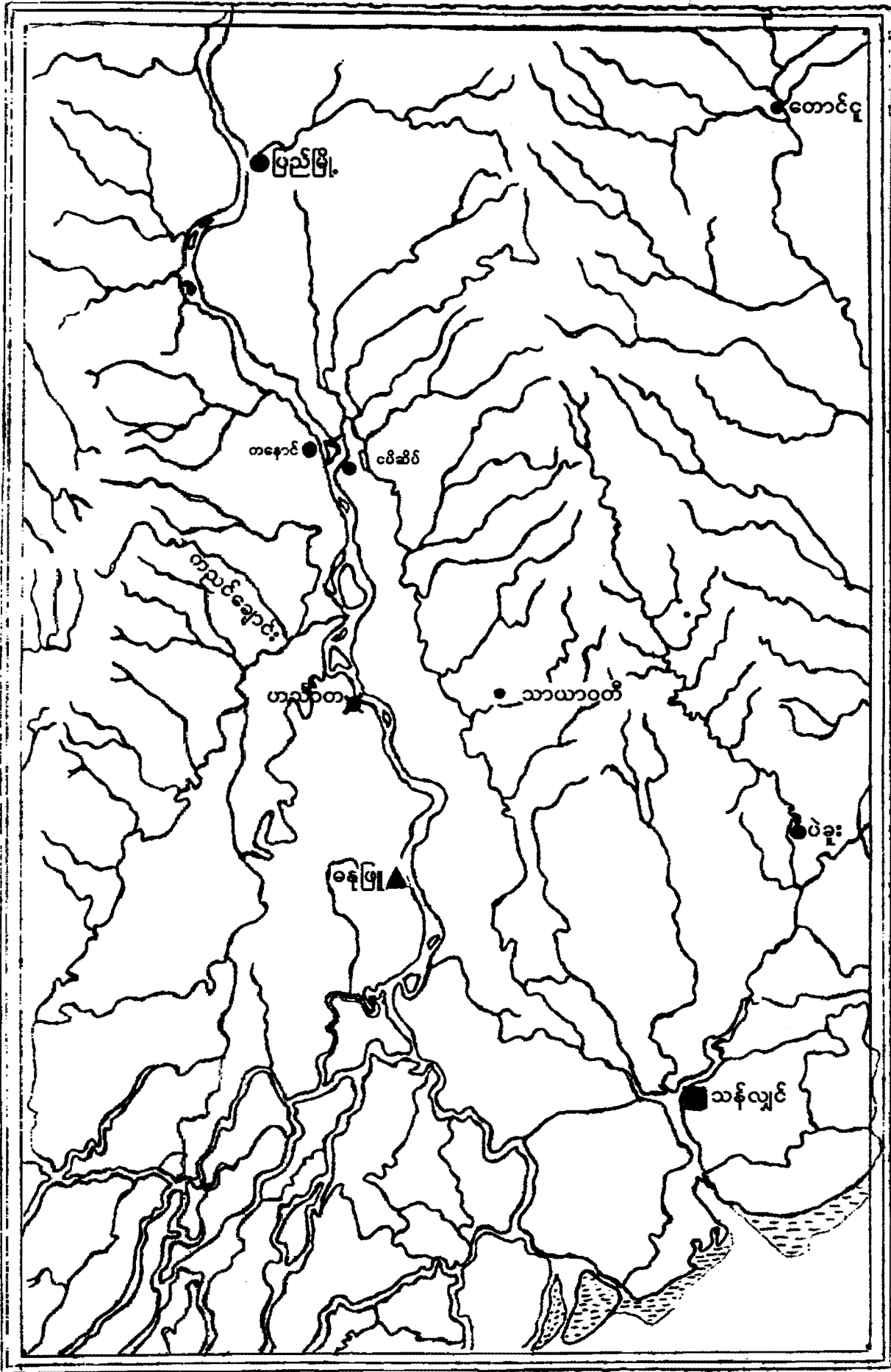
မဒယ (သုံးဆယ့်နှစ်မြို့.)

ကိုးရမ်းပြည် (ယုလ် ၁၅၅၈ ကို မှီးသည်)





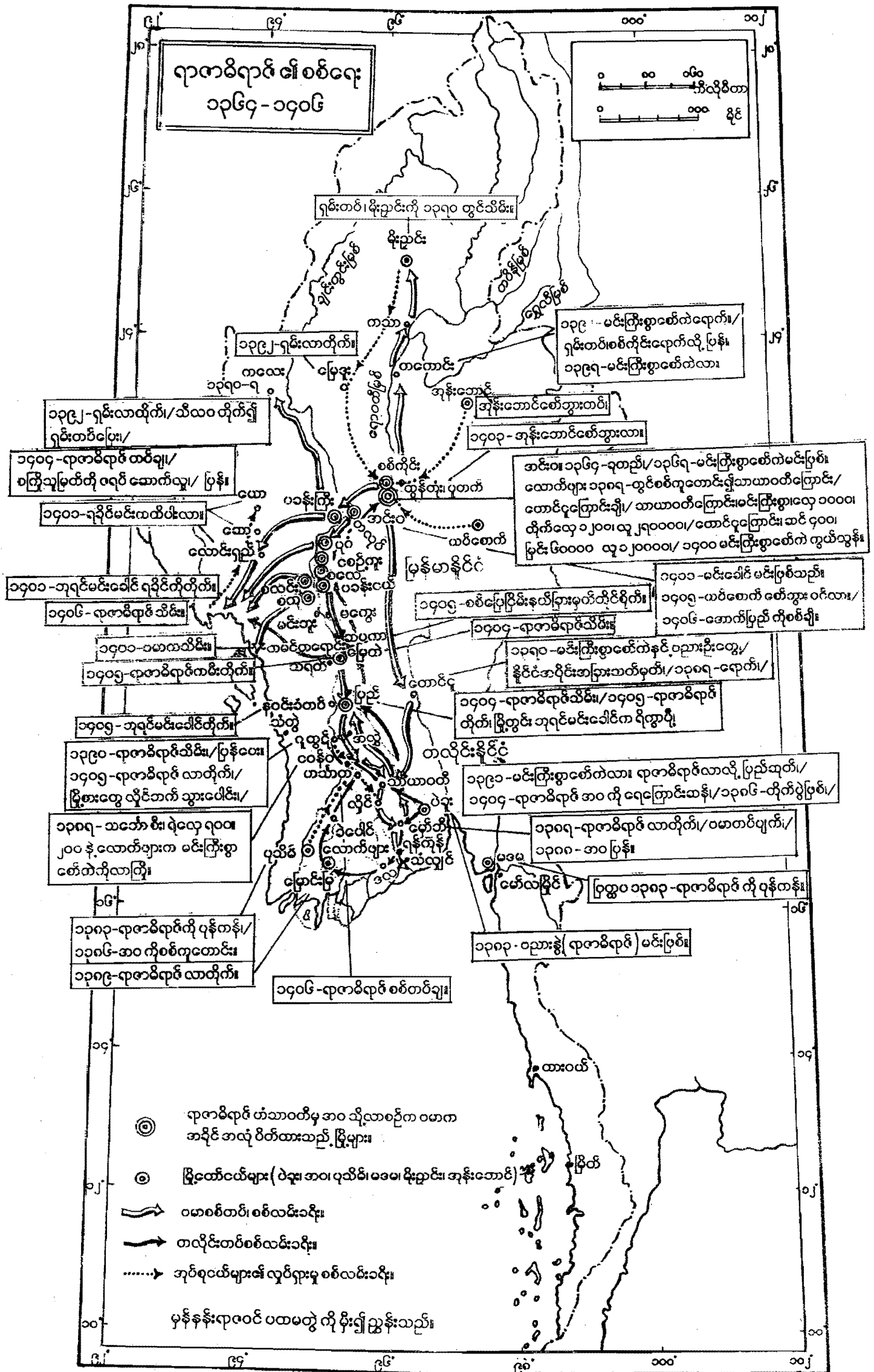
(ပြင်သစ် ဝိသေသဗေဒနှင့် ဗဟိုဗဟိုဗေဒအဖွဲ့)
 (၅၅၀) ဟင်္သာတ-မန္တလေး-ပုသိမ်

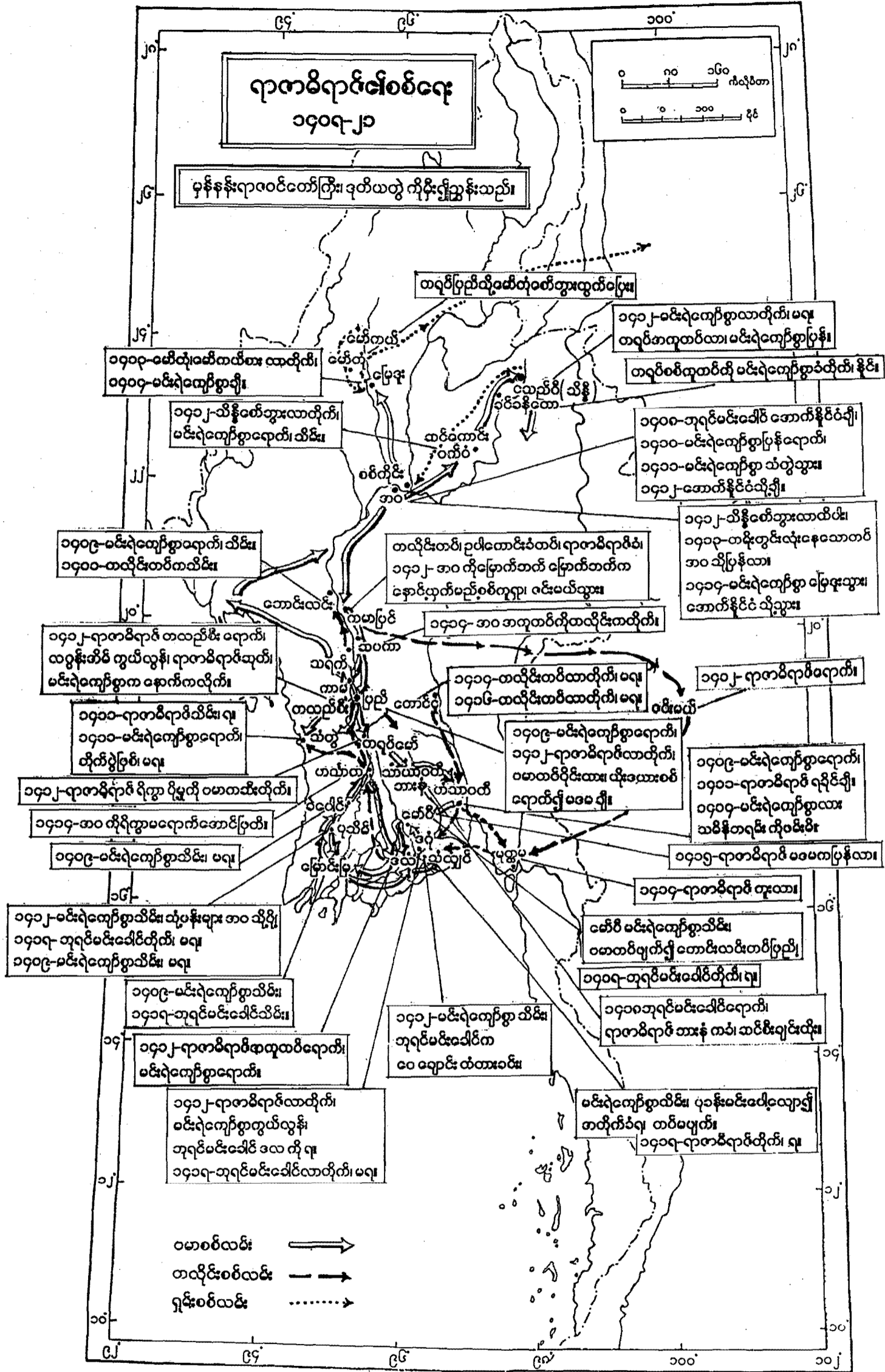


၁၁၀၃- ၀၄၊ အဝဟံသာဝတီစစ်ပွဲပြပုံကြမ်း

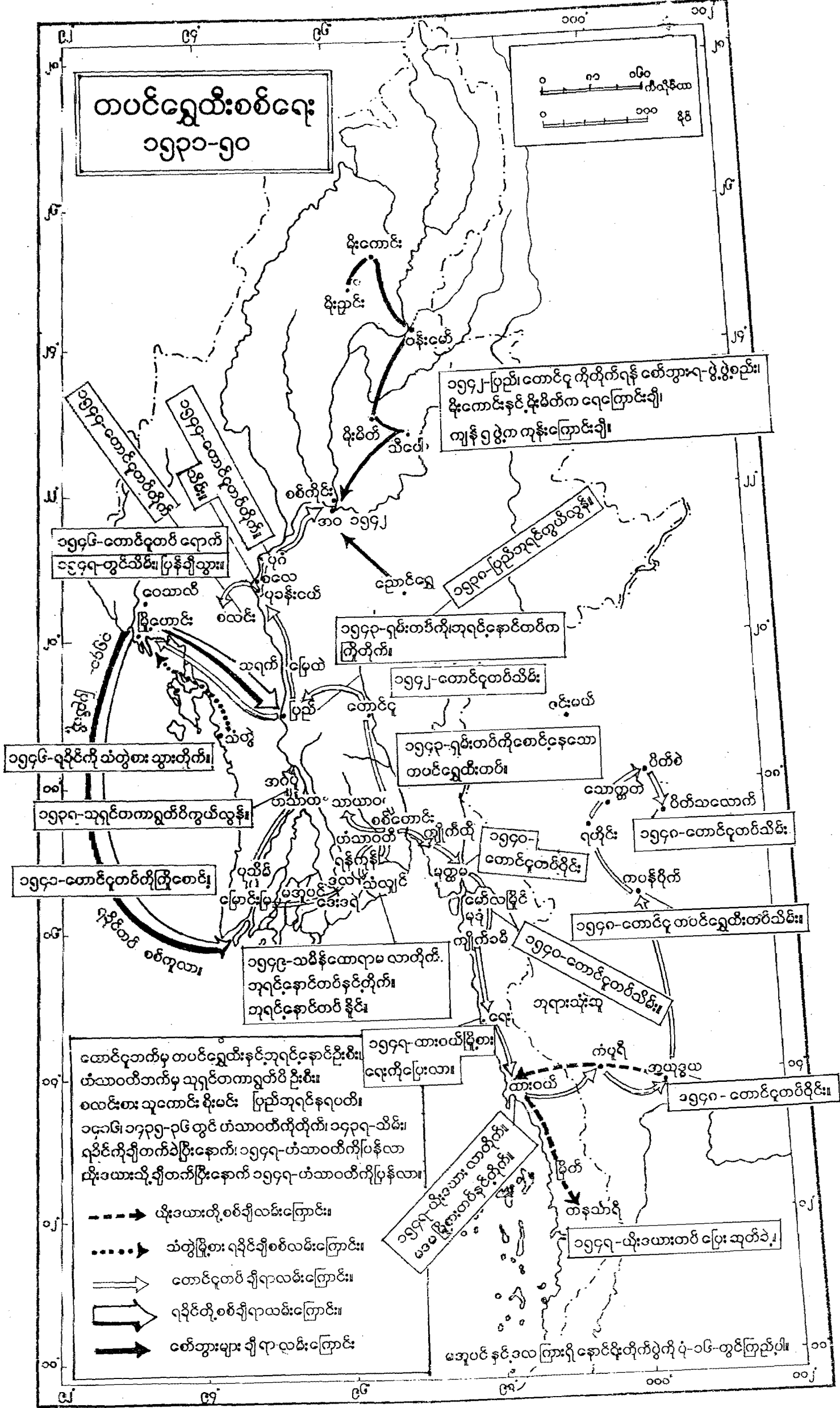
ကညင်မြောင်သည် ကညင်ချောင်းအနီးတွင်လည်းကောင်း သန်လျင်ကင်းသည်သန်လျင်ကင်းအနီးတွင်၎င်း ရှိမည်။

- အဝတပ်တော်များ
- ဟံသာဝတီတပ်တော်များ
- အဝတပ်တော်များ ချင်းနင်းဝင်ရောက်သည့်နယ်မြေ
- ▲ ဟံသာဝတီတပ်တော်များ ချင်းနင်းဝင်ရောက်သည့် နယ်မြေ





တပင်ရွှေထီးစစ်ရေး ၁၅၃၁-၅၀



၁၅၄၆-တောင်ငူတပ်ရောက်
၁၅၄၇-တွင်သိမ်း၊ ပြန်ချီသွား။

၁၅၄၄-တောင်ငူတပ်တိုက်
ပဏ္ဍိမ်း။

၁၅၄၄-တောင်ငူတပ်တိုက်။

၁၅၄၂-ပြည်၊ တောင်ငူကိုတိုက်ရန် စော်ဘွားရ-ပွဲ၊ ဖွဲ့စည်း၊
မိုးကောင်းနှင့် မိုးမိတ်က ရေကြောင်းချီ၊
ကျန် ဂွပွဲတ ကုန်းကြောင်းချီ။

၁၅၄၃-ရှမ်းတပ်ကို၊ ဘုရင့်နောင်တပ်က
ကြိုတိုက်။

၁၅၄၂-တောင်ငူတပ်သိမ်း။

၁၅၄၃-ရှမ်းတပ်ကို စောင့်နေသော
တပင်ရွှေထီးတပ်။

၁၅၄၆-ရခိုင်ကို သံတွဲစား သွားတိုက်။

၁၅၄၇-ဘုရင့်တကာရွတ်ပိကွယ်လွန်။

၁၅၄၁-တောင်ငူတပ်ကို ကြိုတော်။

၁၅၄၉-သမိန်ဆောရာမ လာတိုက်၊
ဘုရင့်နောင်တပ်နှင့် တိုက်။
ဘုရင့်နောင်တပ် နိုင်။

၁၅၄၀-
တောင်ငူတပ်ပိုင်း။

၁၅၄၀-တောင်ငူ တပင်ရွှေထီးတပ်သိမ်း။

၁၅၄၀-တောင်ငူတပ်သိမ်း။

တောင်ငူတပ်မှ တပင်ရွှေထီးနှင့် ဘုရင့်နောင်ဦးစီး။
ဟံသာဝတီဘက်မှ ဘုရင့်တကာရွတ်ပိ ဦးစီး။
စလင်းစား သူကောင်း မိုးမင်း ပြည်ဘုရင်နရပတိ။
၁၄၈၆၊ ၁၄၉၅-၉၆ တွင် ဟံသာဝတီကို တိုက်။ ၁၄၉၇-သိမ်း။
ရခိုင်ကို ချီတက်ခဲ့ပြီးနောက်၊ ၁၅၄၇-ဟံသာဝတီကို ပန်လာ
ထိုးဒယားသို့ ချီတက်ပြီးနောက် ၁၅၄၇-ဟံသာဝတီကို ပြန်လာ။

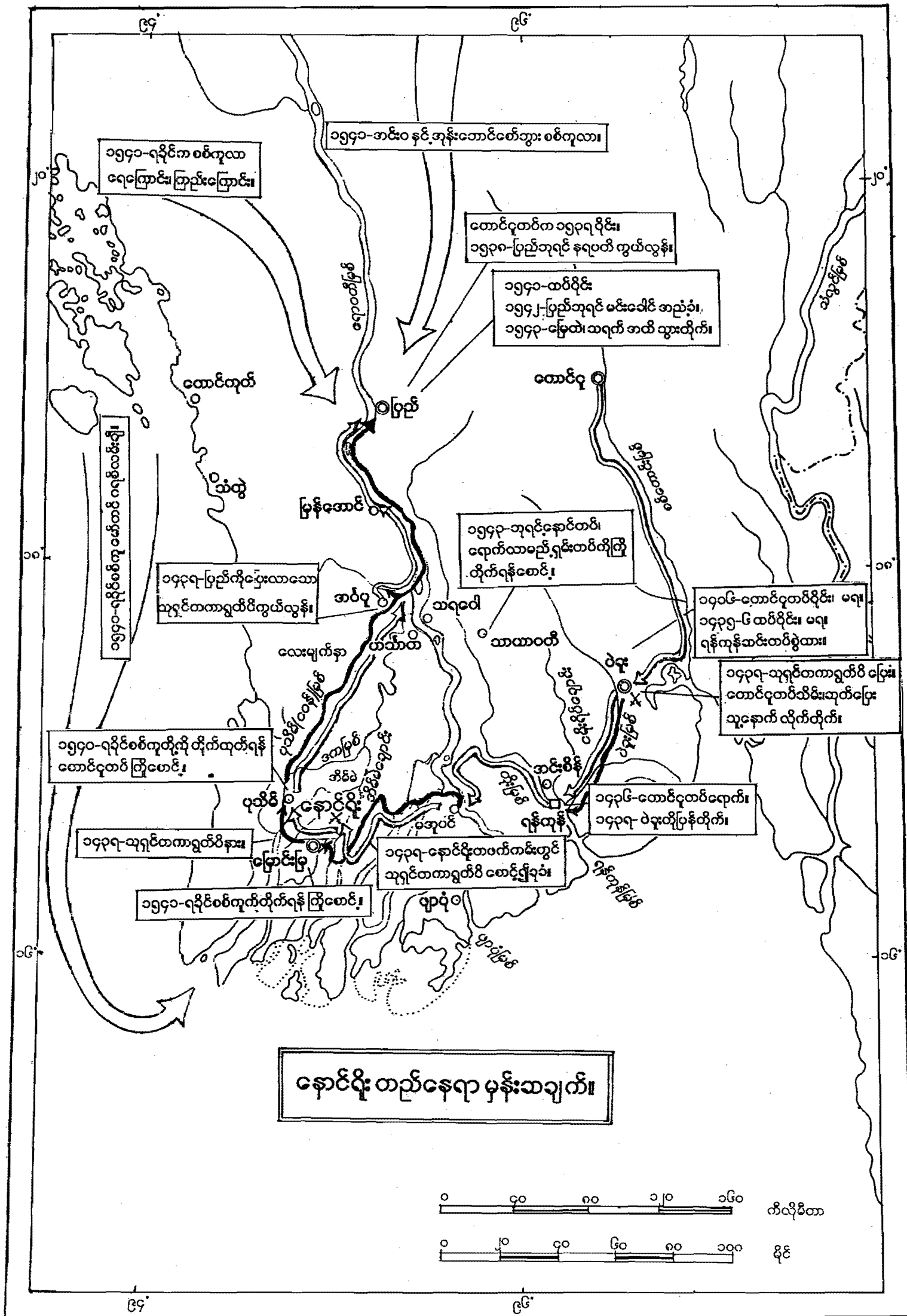
၁၅၄၇-ထားဝယ်မြို့စား၊
ရေးကို ပြေးလာ။

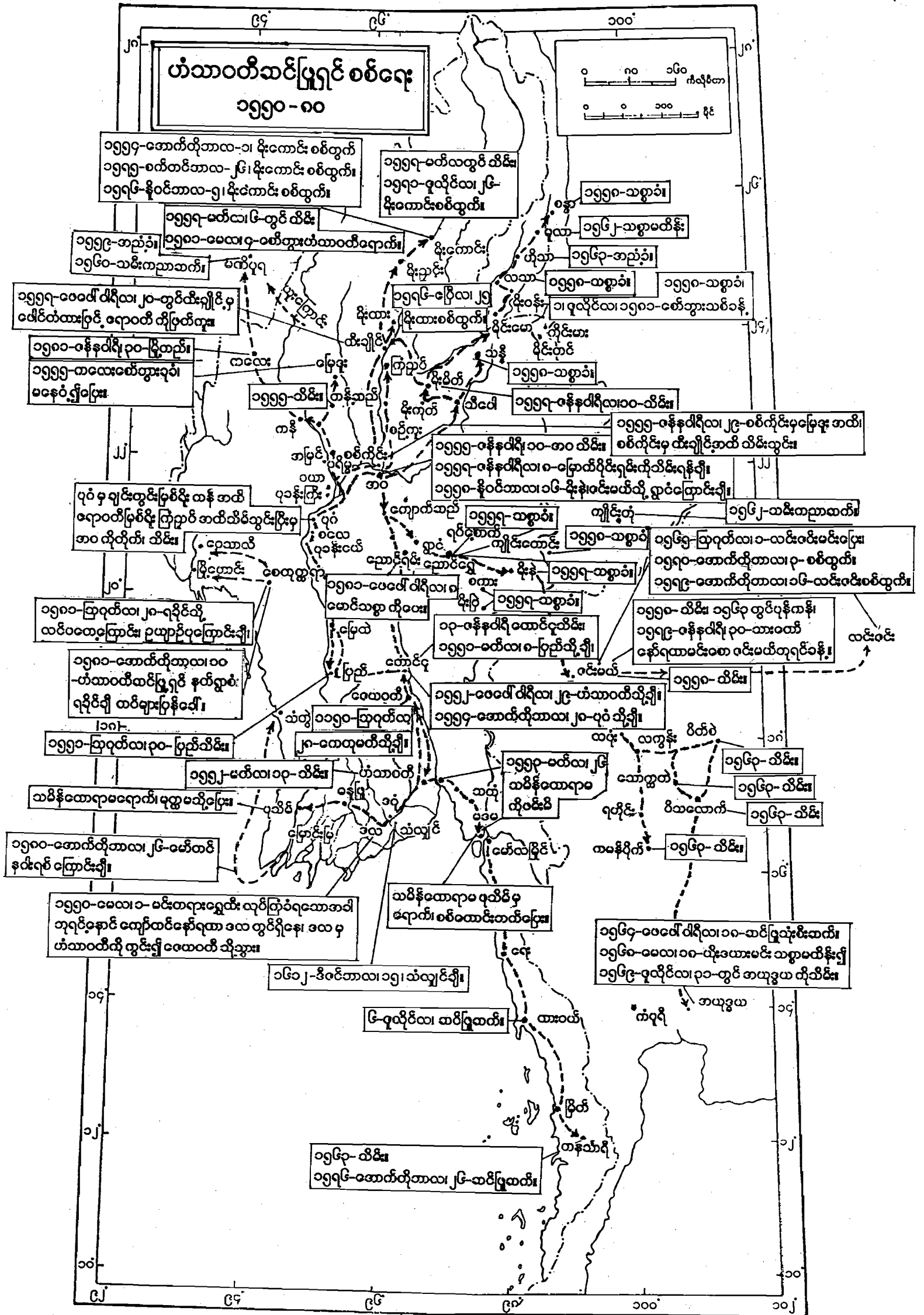
၁၅၄၀-တောင်ငူတပ်ပိုင်း။

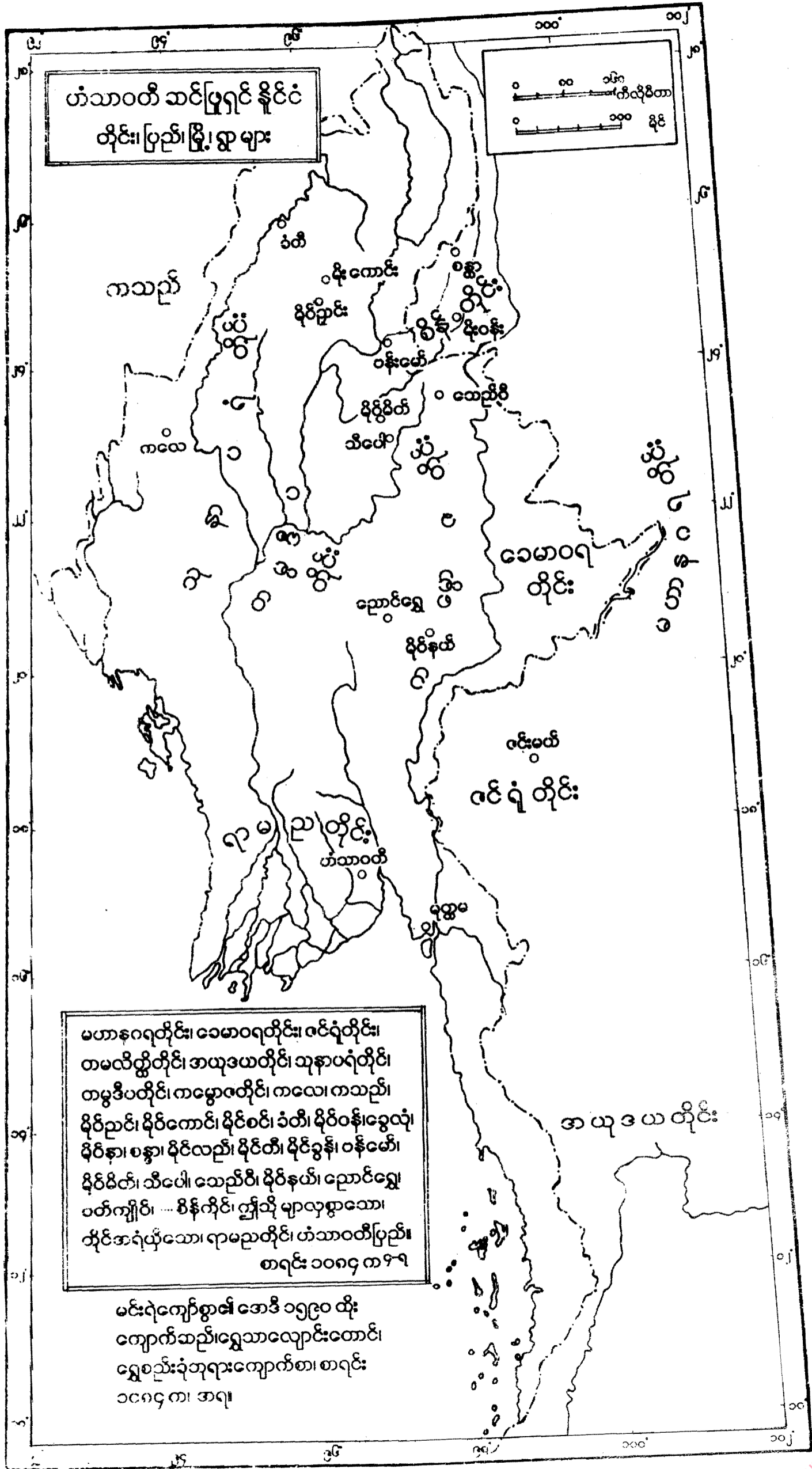
၁၅၄၇-မိုးဒယားတပ် ပြေး ဆုတ်ခဲ့။

- > မိုးဒယားတို့ စစ်ချီလမ်းကြောင်း။
- ...> သံတွဲမြို့စား ရခိုင်ချီစစ်လမ်းကြောင်း။
- ==> တောင်ငူတပ် ချီရာလမ်းကြောင်း။
- ===> ရခိုင်တို့ စစ်ချီရာလမ်းကြောင်း။
- > စော်ဘွားများ ချီ ရာ လမ်းကြောင်း။

မအူပင် နှင့် ဒလ ကြားရှိ နောင်မိုးတိုက်ပွဲကို ပုံ-၁၆-တွင် ကြည့်ပါ။





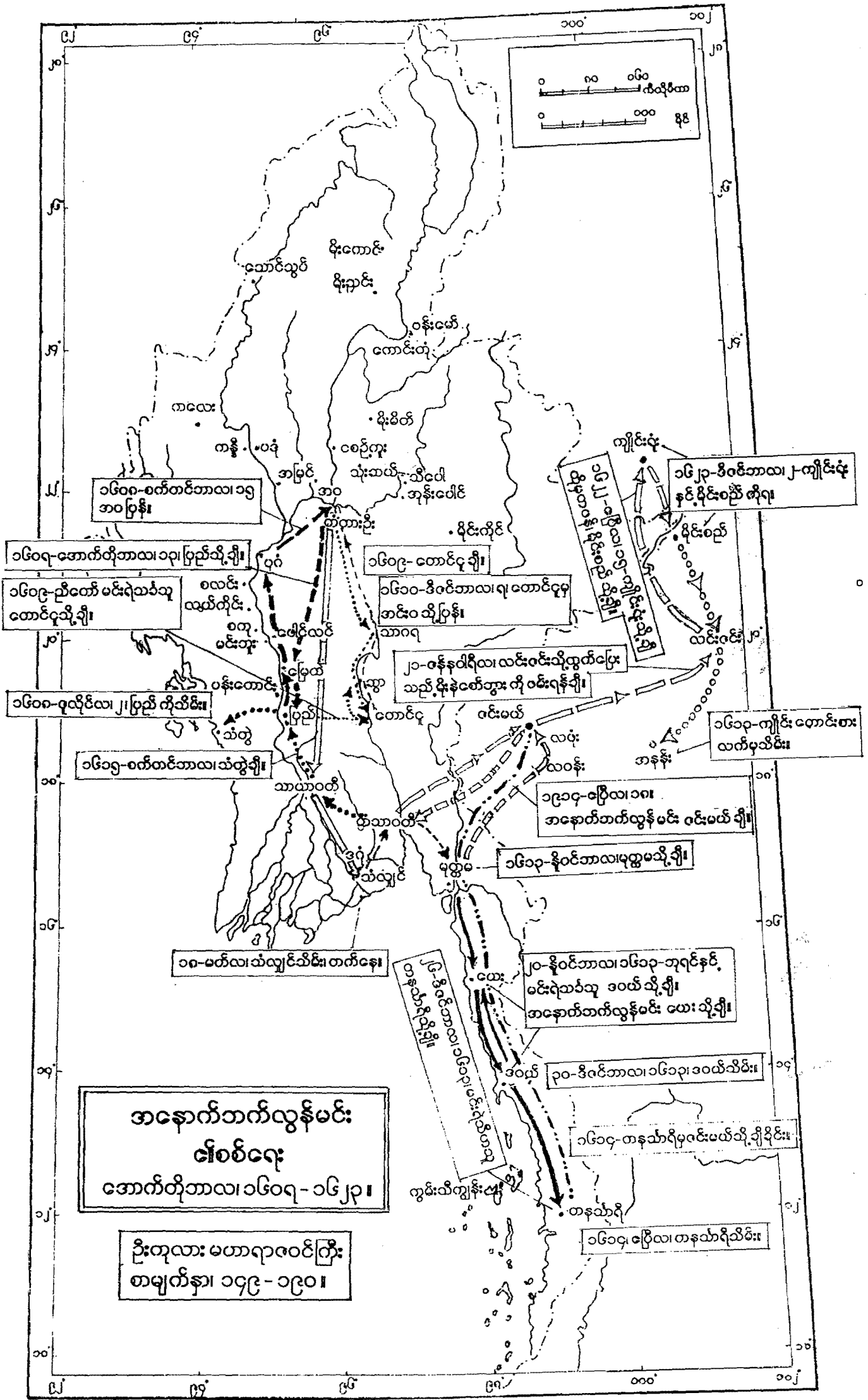


ဟံသာဝတီ သင်္ကြန် နိုင်ငံ
တိုင်း၊ ပြည်၊ မြို့၊ ရွာ များ

၀ ၁၀၀ ၂၀၀
မိုင်
၀ ၁၀၀ ၂၀၀
မိုင်

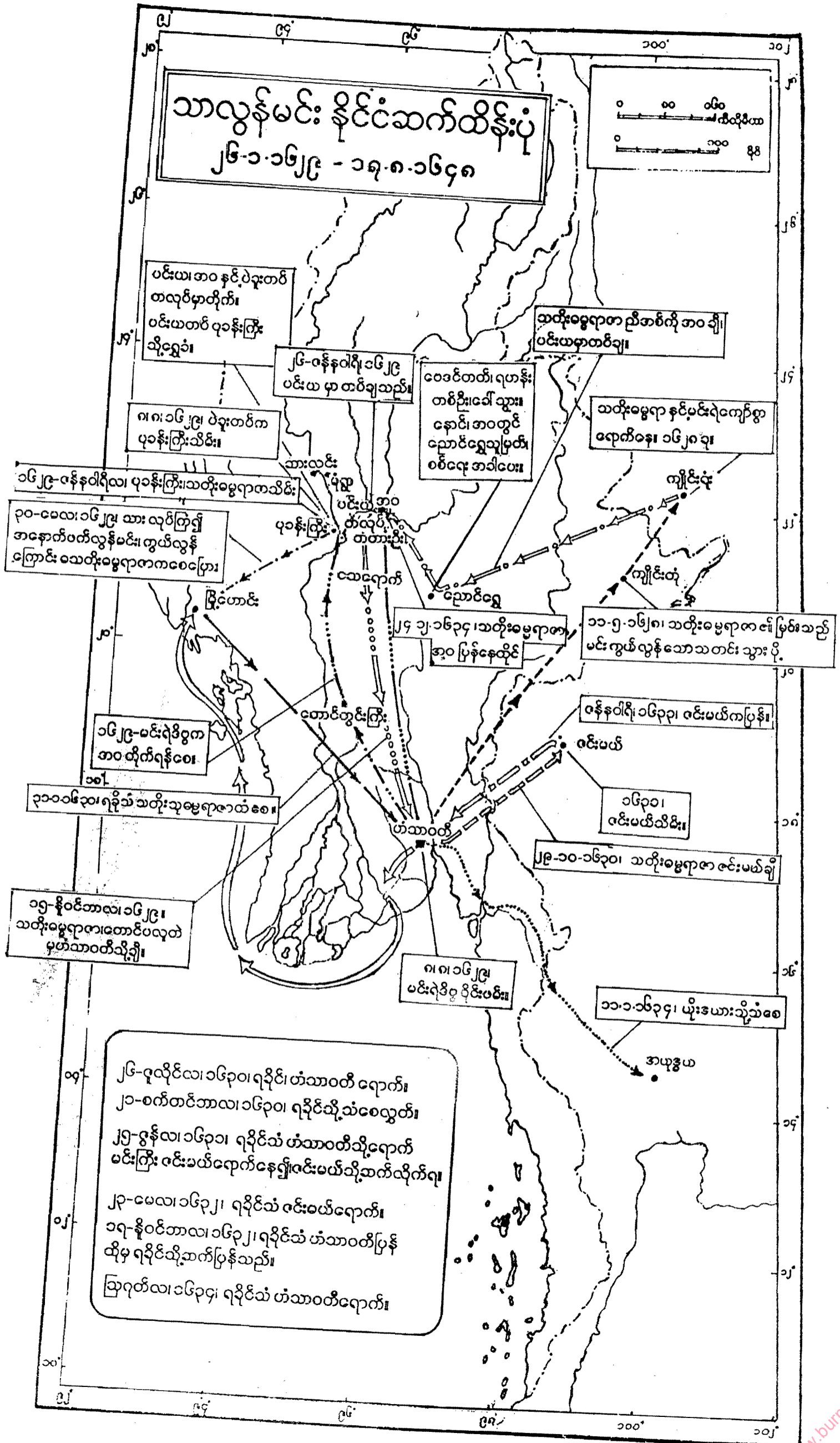
မဟာနဂရတိုင်း၊ ဝေမာဝရတိုင်း၊ ဝင်ရံတိုင်း၊
တမလိတ္တိတိုင်း၊ အယုဒယတိုင်း၊ သုနာပရံတိုင်း၊
တမ္ပဒီပတိုင်း၊ ကမ္မောဇတိုင်း၊ ကလေး၊ ကသညာ၊
မိုဝ်ညောင်၊ မိုဝ်ကောင်း၊ မိုဝ်စင်၊ ခံတီ၊ မိုဝ်ဝန်း၊ ခွေလုံ၊
မိုဝ်နာ၊ စန္ဒာ၊ မိုဝ်လည်၊ မိုဝ်တီ၊ မိုဝ်ခွန်း၊ ဝန်းမော်၊
မိုဝ်မိတ်၊ သီပေါ၊ ဝေညံပီ၊ မိုဝ်နတ်၊ ညောင်ရွှေ၊
ပတ်ကျိုင်း၊ ... စိန်ကိုင်း၊ ဤသို့ များလှစွာသော
တိုင်းအရံယုံသော ရာမညတိုင်း၊ ဟံသာဝတီပြည်၊
စာရင်း ၁၀၈၄ က ၇၉

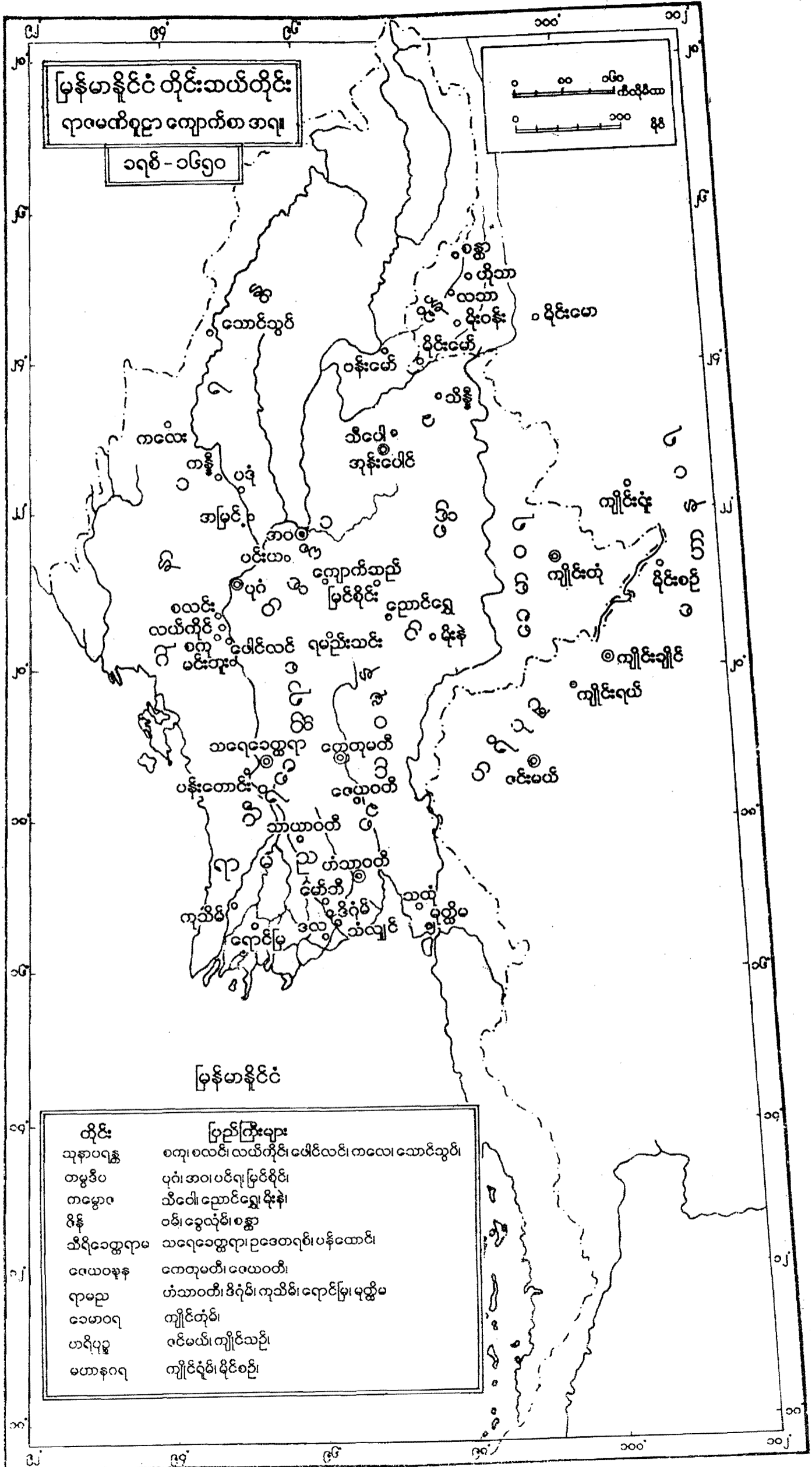
မင်းရဲကျော်စွာ၏ အေဒီ ၁၅၉၀ ထိုး
ကျောက်သည်၊ ရွှေသာလျောင်းတောင်၊
ရွှေစည်းခုံဘုရားကျောက်စာ၊ စာရင်း
၁၀၈၄ က၊ အရ၊

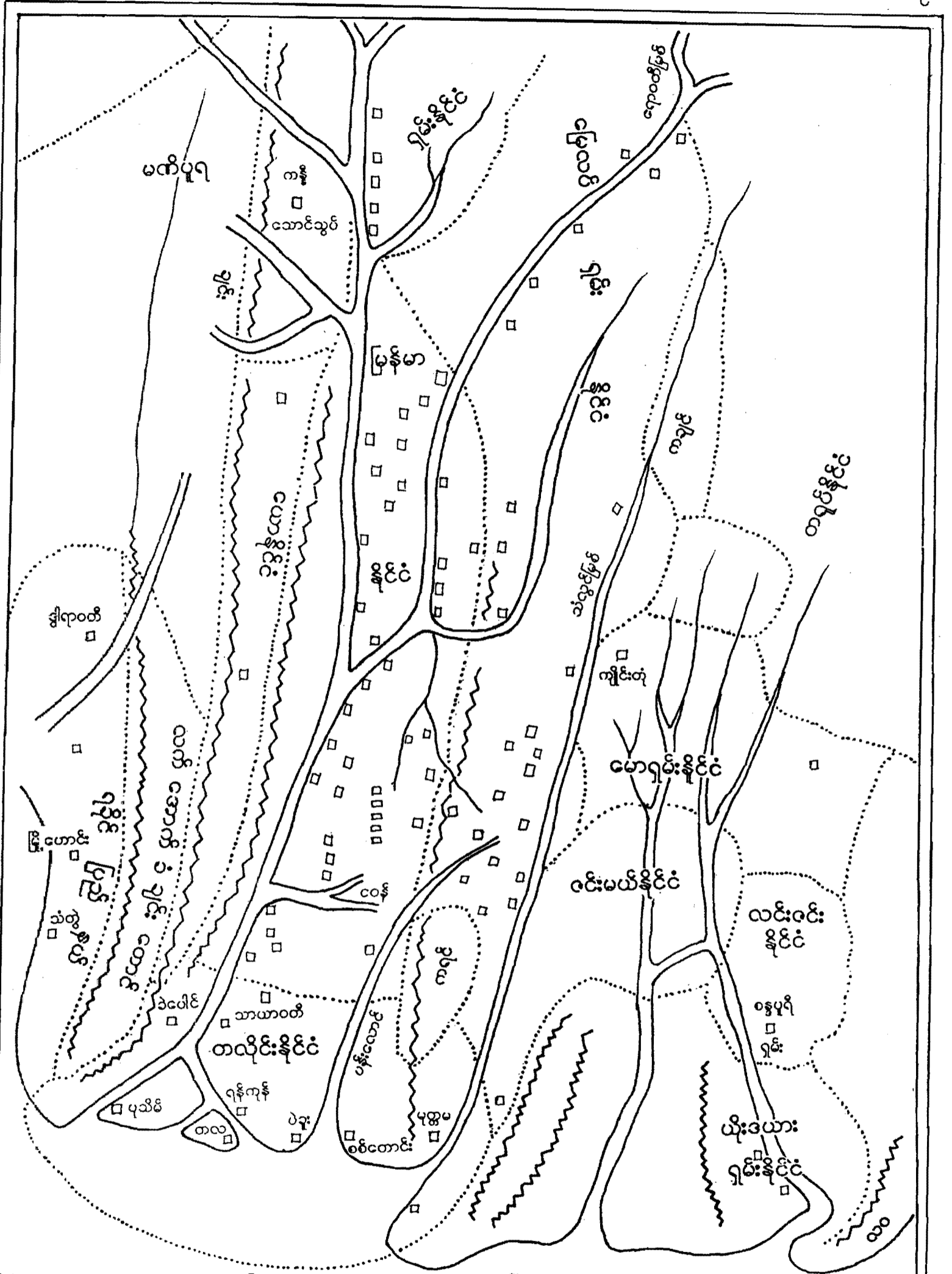


အနောက်ဘက်လွန်မင်း
ဂေါ်ဝမ်ရေး
အောက်တိုဘာလ ၁၆၀၉-၁၆၂၃။

ဦးတုလား မဟာရာဇဝင်ကြီး
စာမျက်နှာ ၁၄၉-၁၅၀။



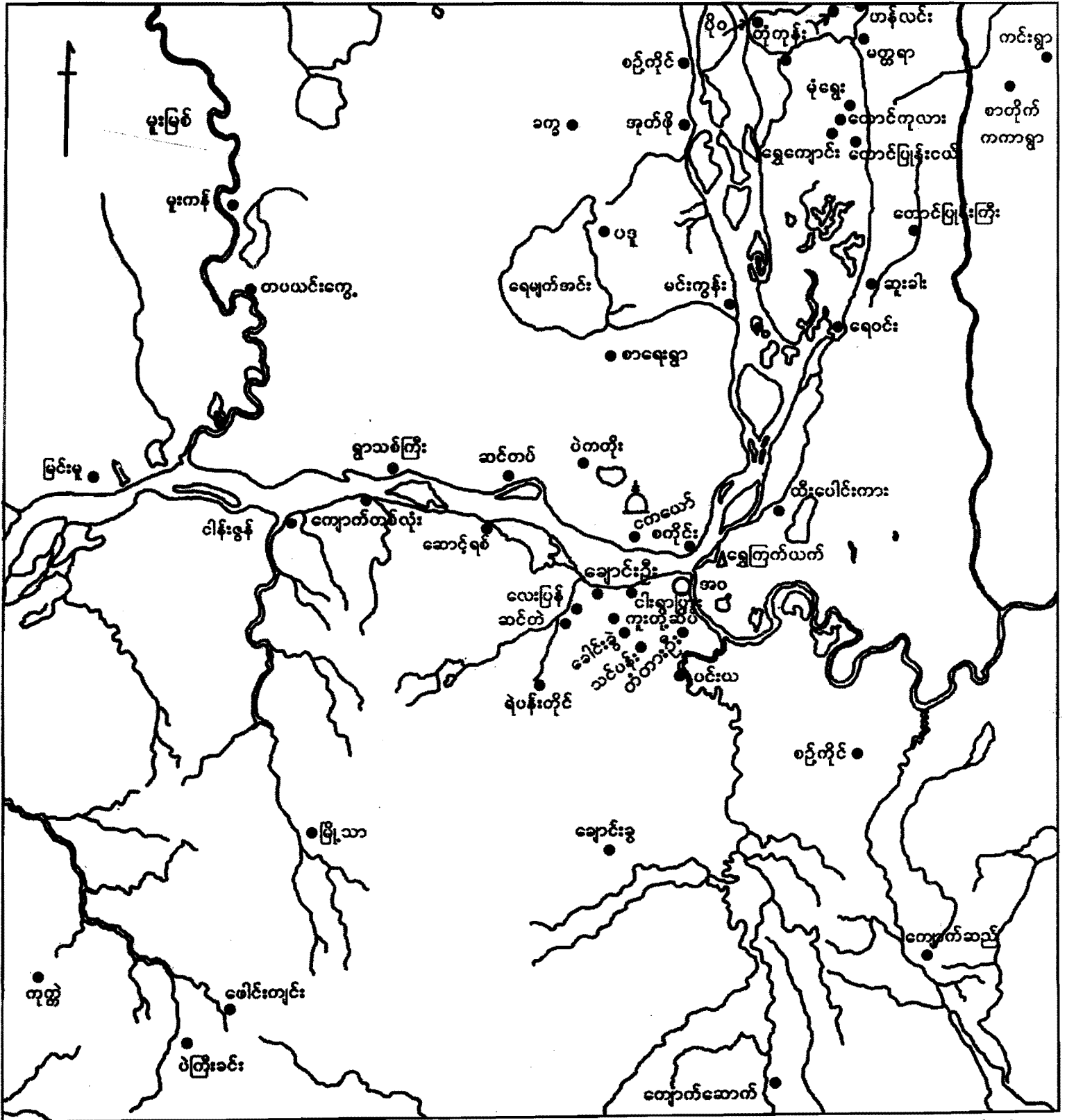




အင်းဝမင်းပိုင်နက်မြေပုံ
အမရပူရအိမ်ရှေ့မင်းကျွန်း-၁၇၆၅-ရေးဆွဲသည်

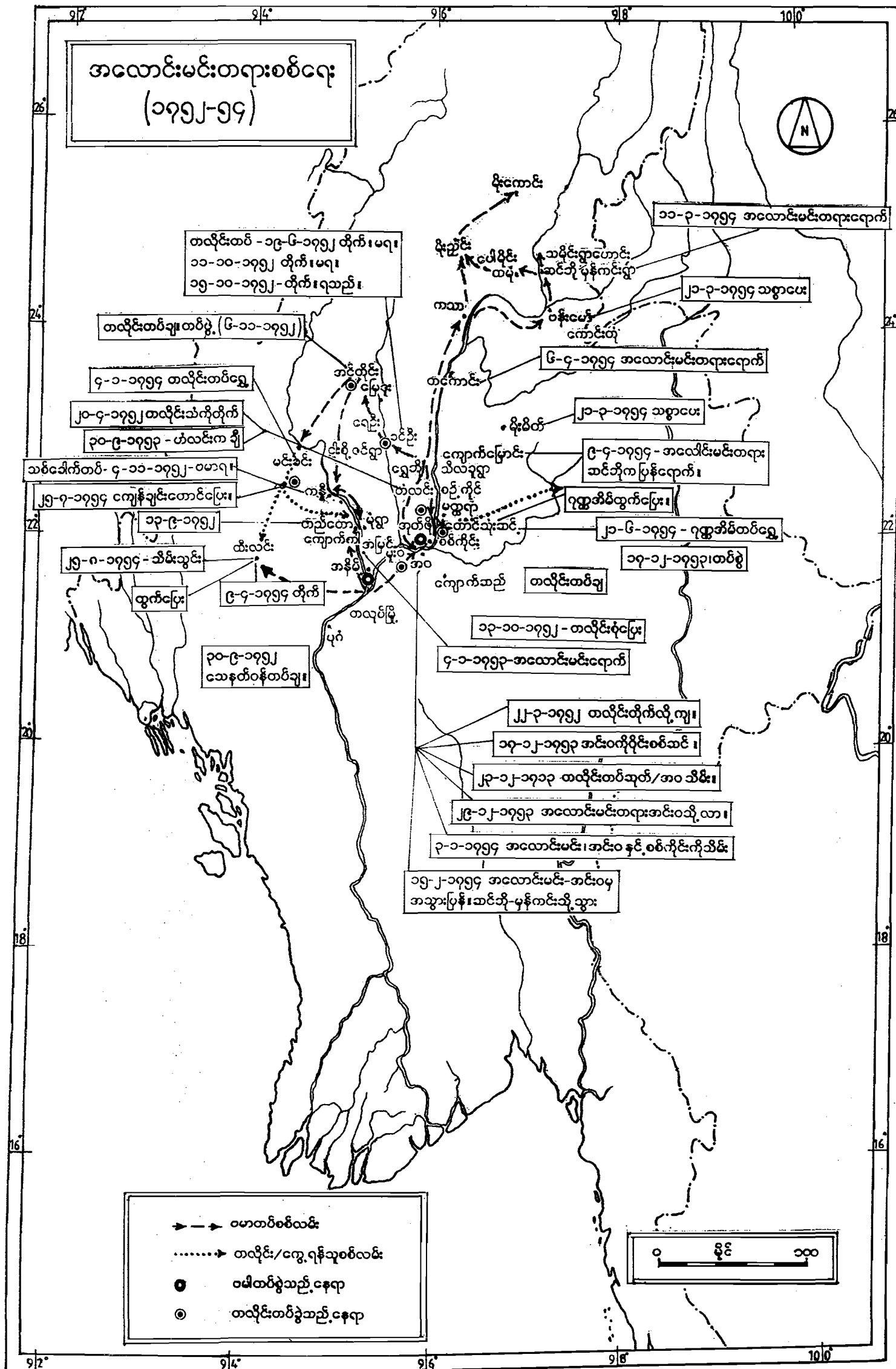
မြန်မာနိုင်ငံသုတေသနဂျာနယ်
၁၉၃၆-ခု၊ ဒီဇင်ဘာလ၊ အတွဲ ၂၆/၃၊
စာမျက်နှာ-၁၅၂။

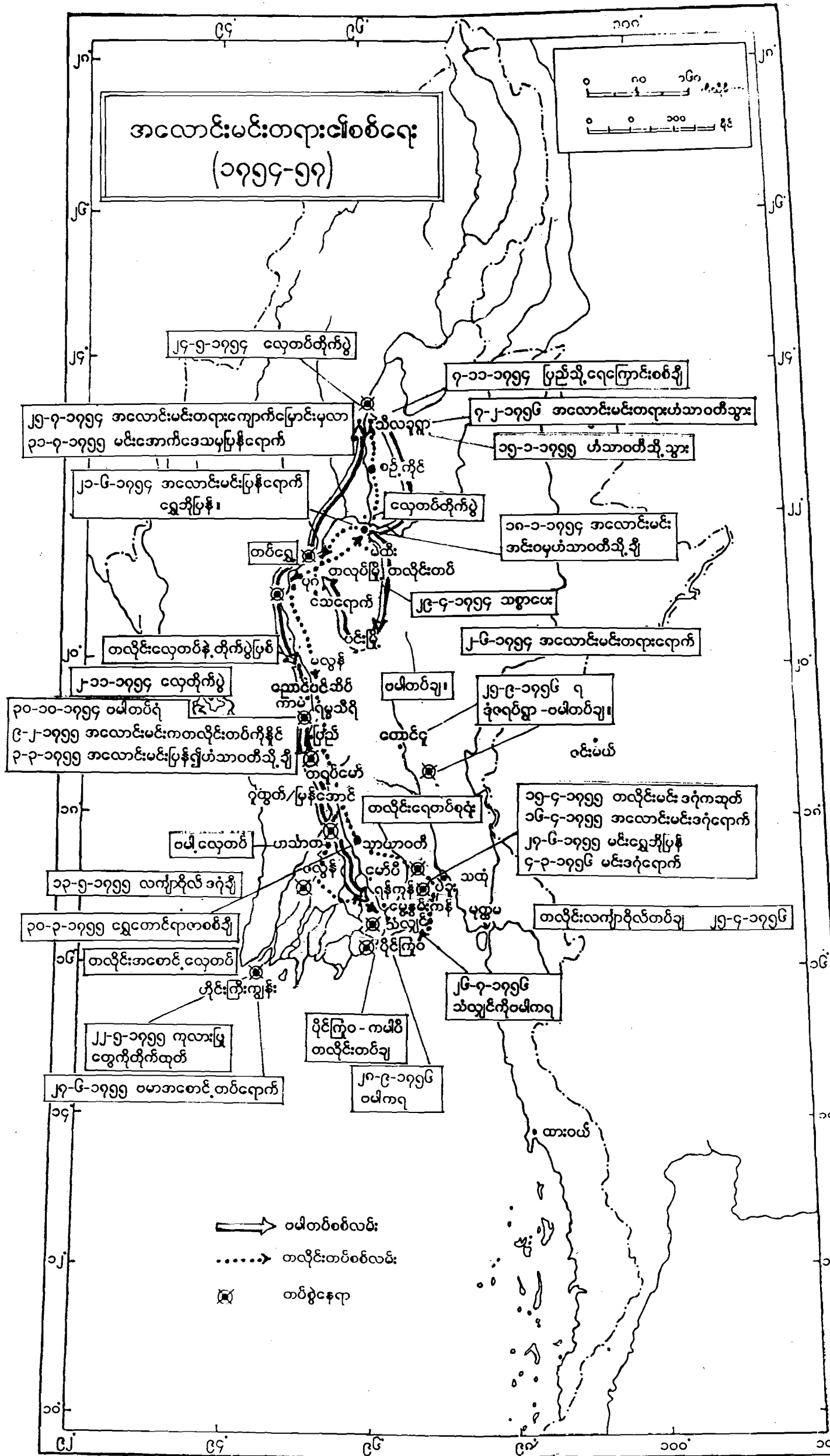
ခရစ်နှစ် ၁၇၅၂၊ အလောင်းမင်းတရားမပေါ်မီ အဝနှင့် ဝန်းကျင်ဒေသများ



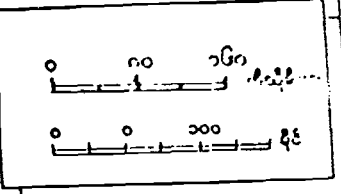
ရိုး ၁၇၁၄-၁၇၅၂ နှစ်အတွင်း မြန်မာနိုင်ငံ၊ ၁၉၇၃၊ စာမျက်နှာ ၄၀-၄၁ ကြားရှိ မြေပုံ။

သန်းထွန်း
၁၈ ဇူလိုင် ၁၉၈၉



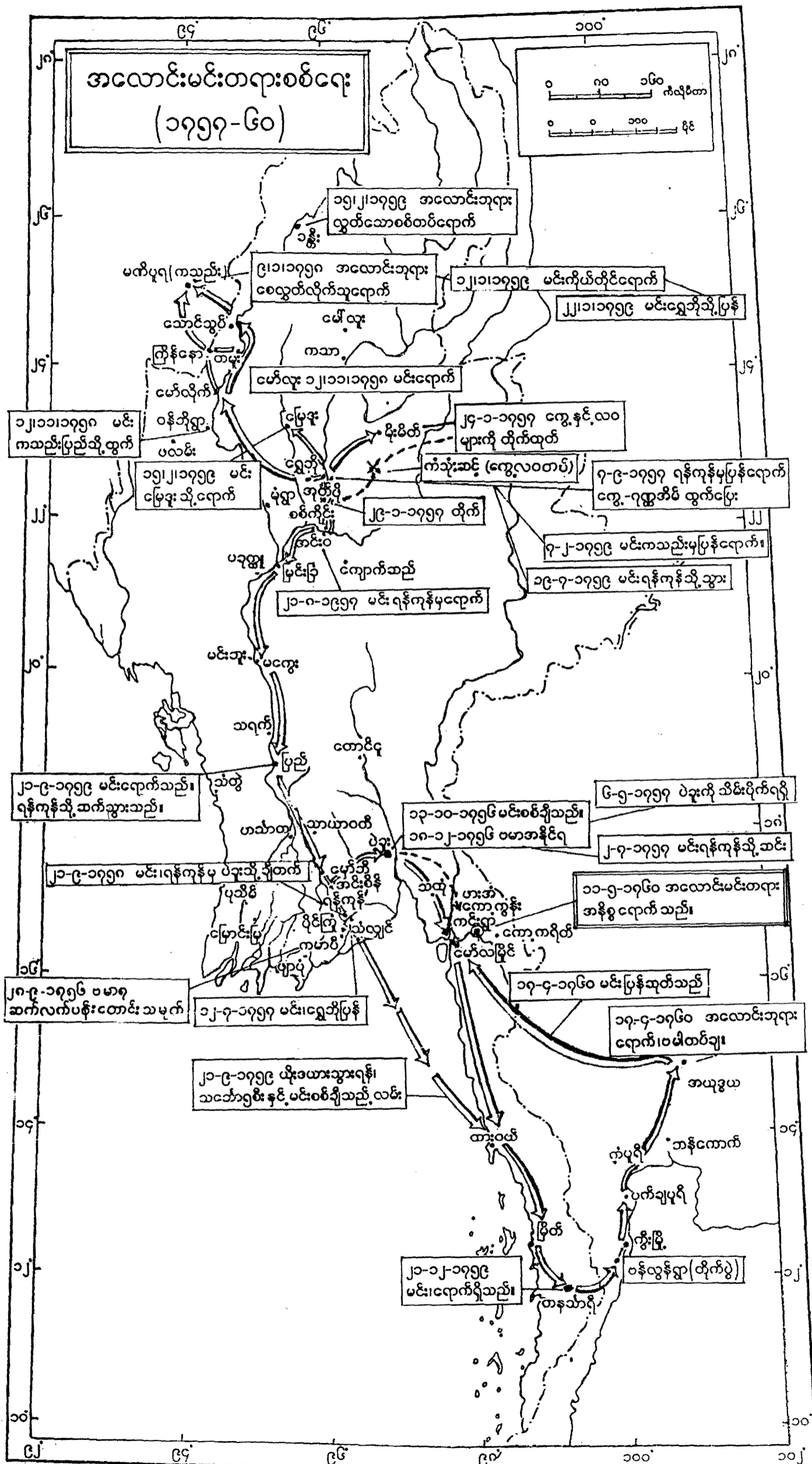


အလောင်းမင်းတရား၏စစ်ရေး
(၁၉၅၄-၅၇)

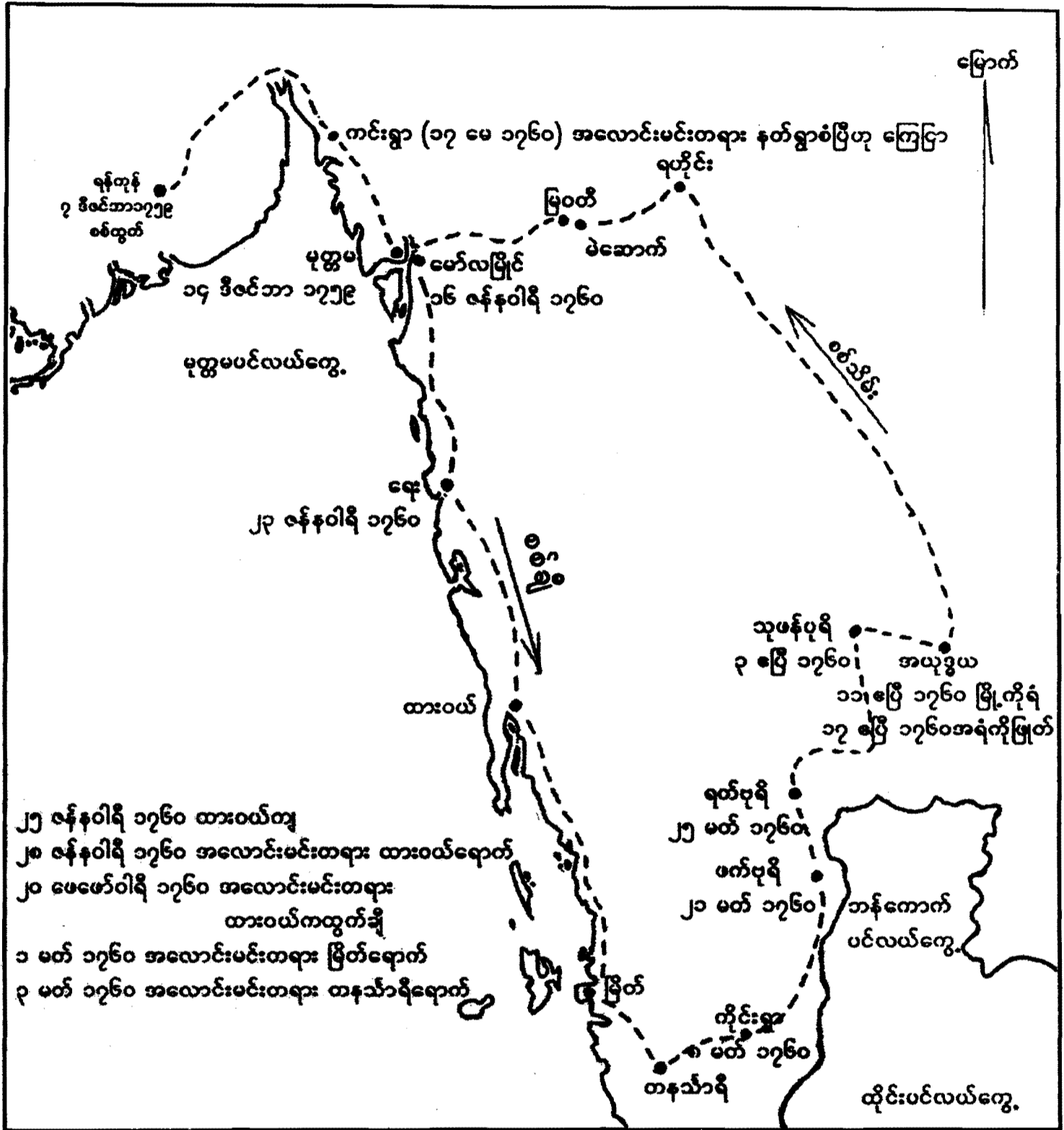


- ၂၄-၅-၁၉၅၄ လှေတပ်တိုက်ပွဲ
- ၅-၁၁-၁၉၅၄ ပြည်သို့ရေကြောင်းစစ်ချီ
- ၂၅-၇-၁၉၅၄ အလောင်းမင်းတရားကျောက်မြောင်းမှလာ
၃၁-၇-၁၉၅၅ မင်းအောက်ဒေသမှပြန်ရောက်
- ၇-၂-၁၉၅၆ အလောင်းမင်းတရားဟံသာဝတီသွား
- ၁၅-၁-၁၉၅၅ ဟံသာဝတီသို့သွား
- ၂၁-၆-၁၉၅၄ အလောင်းမင်းပြန်ရောက်
ရွှေဘိုပြန်
- ၂၅-၃-၁၉၅၆ အလောင်းမင်း
အင်းဝမှဟံသာဝတီသို့ချီ
- ၂၅-၄-၁၉၅၄ သစ္စာဖေး
- ၂၆-၄-၁၉၅၄ အလောင်းမင်းတရားရောက်
- ၂-၁၁-၁၉၅၄ လှေတိုက်ပွဲ
- ၂၅-၉-၁၉၅၆ ရ
ခုံရပ်ရွာ - ဝမ်းတပ်ချ၊
- ၃၀-၁၀-၁၉၅၄ ဝမ်းတပ်ရုံ
- ၉-၂-၁၉၅၅ အလောင်းမင်းကတလင်းတပ်ကိုနိုင်
- ၃-၃-၁၉၅၅ အလောင်းမင်းပြန်၍ဟံသာဝတီသို့ချီ
- ၅၅-၄-၁၉၅၅ တလင်းမင်းအုပ်ကဆုတ်
- ၁၆-၄-၁၉၅၅ အလောင်းမင်းအုပ်ရောက်
- ၂၄-၆-၁၉၅၅ မင်းရွှေဘိုပြန်
- ၄-၃-၁၉၅၆ မင်းအုပ်ရောက်
- ၁၃-၅-၁၉၅၅ လက်ျာတိုက်ခတ်
- ၃၀-၃-၁၉၅၅ ရွှေတောင်ရာတပ်စစ်ချီ
- ၁၆ တလင်းအစောင့်လှေတပ်
- ၂၅-၄-၁၉၅၆ တလင်းလက်ျာတိုက်ခတ်ချ
- ၂၅-၄-၁၉၅၆ ဘုံတိုက်ခတ်
- ၂၅-၄-၁၉၅၆ ဘုံတိုက်ခတ်
- ၂၂-၅-၁၉၅၅ ကုလားဖြူ
တွေ့ရှိတိုက်ဆုတ်
- ၂၅-၆-၁၉၅၅ ဝမ်းအစောင့်တပ်ရောက်
- ၂၆-၇-၁၉၅၆
သံလျှင်ကိုဝမ်းတရ
- ၂၀-၉-၁၉၅၆
ဝမ်းတရ

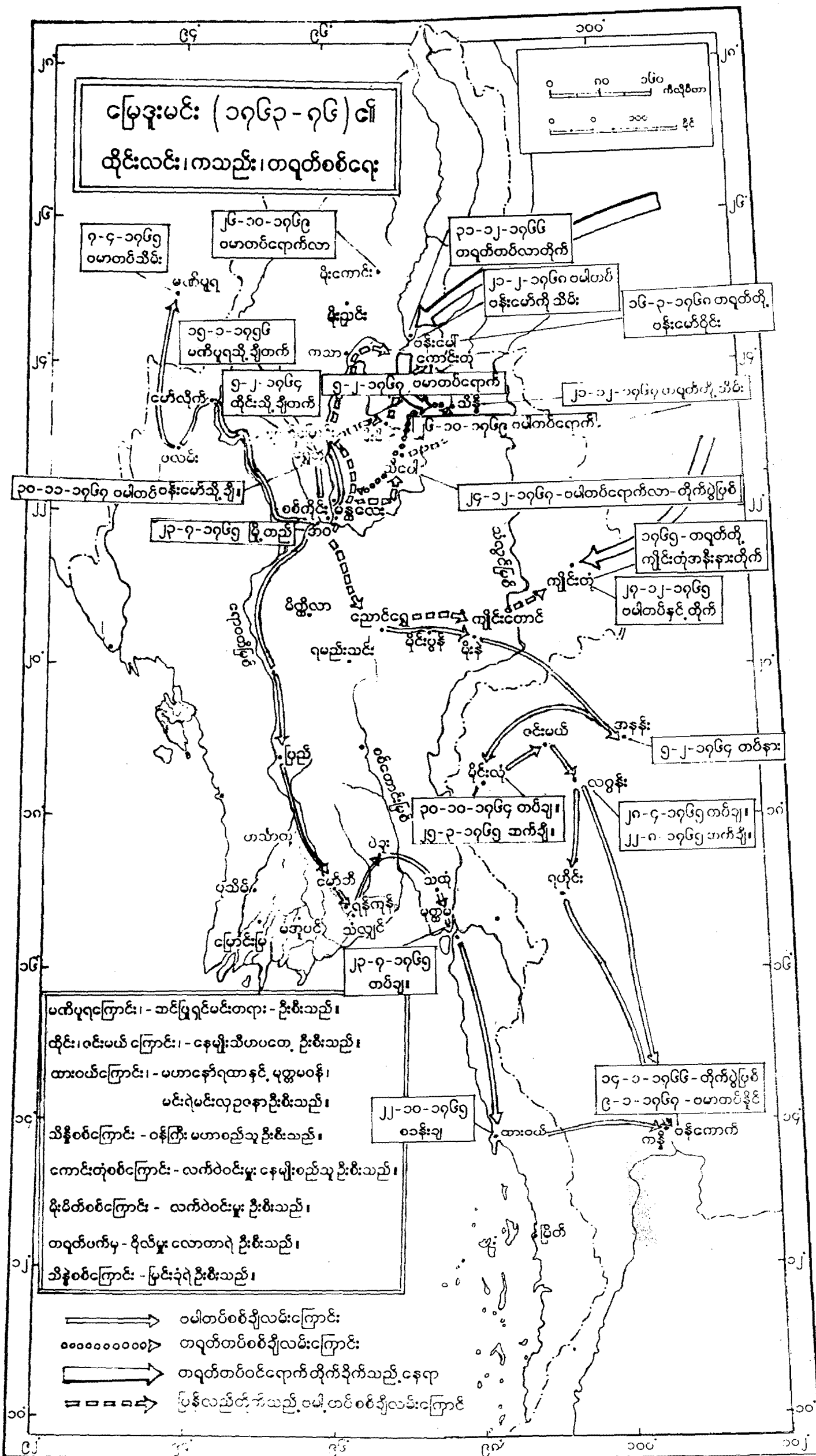
→ တပ်စစ်လမ်း
→ တိုင်းစစ်လမ်း
 [Cross Symbol] တပ်စွဲနေရာ

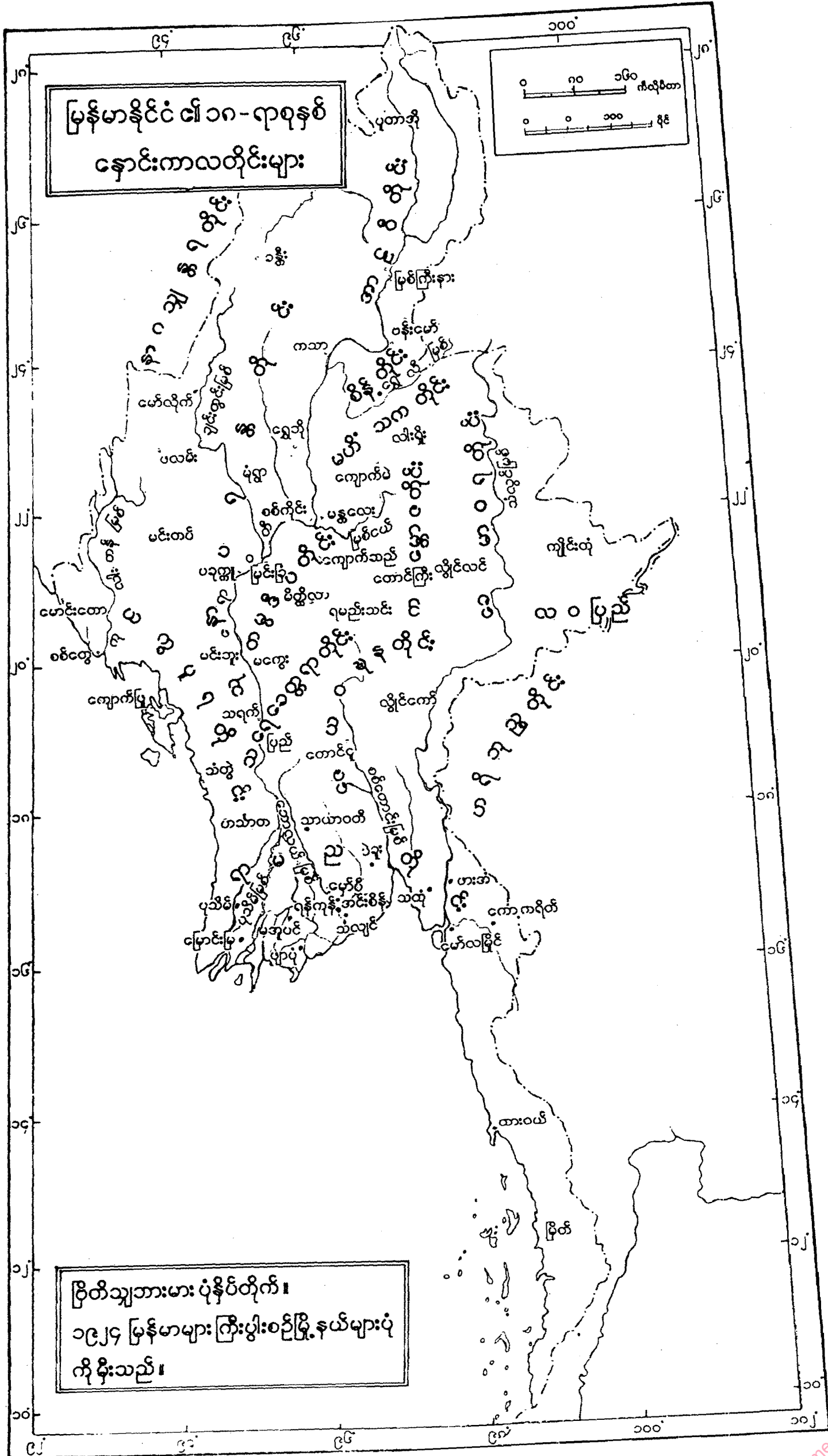


အယုဒ္ဓယကို အလောင်းမင်းတရား ဝန်းရံတိုက်ခိုက်ခြင်း

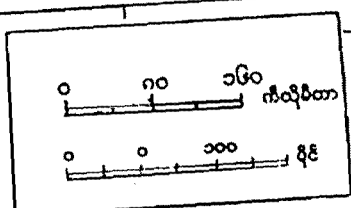


၁၇ ဧပြီ ၁၇၆၀ အလောင်းမင်းတရား၏ အယုဒ္ဓယအရံဖြုတ်
 ၁၁ မေ ၁၇၆၀ အလောင်းမင်းတရား နတ်ရွာစံ
 ဤရက်စွဲနှစ်ခုမှတစ်ပါး အခြားရက်စွဲများမှာ မှန်းဆကောက်ယူသည့် ရက်စွဲများ ဖြစ်ပါသည်။

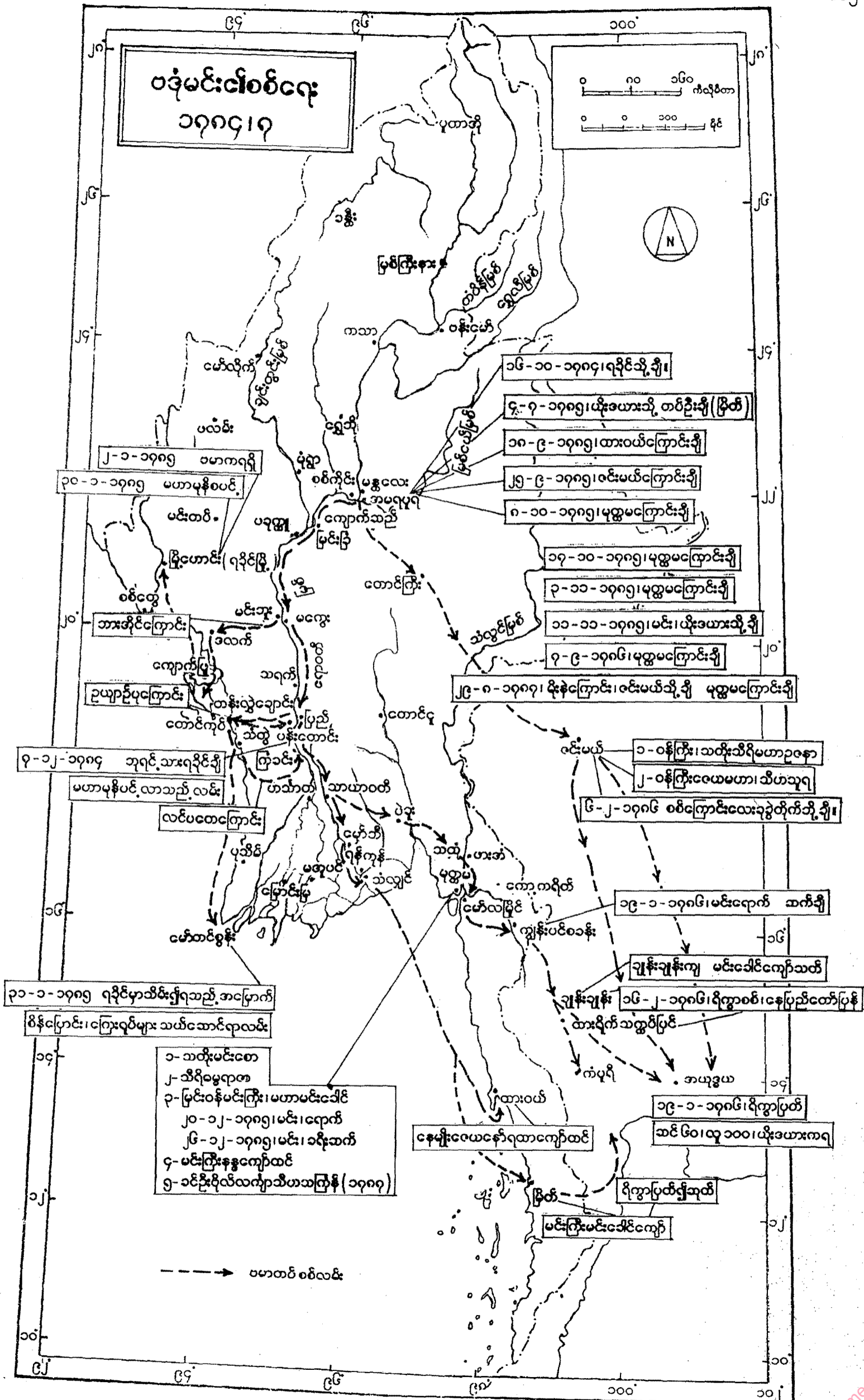


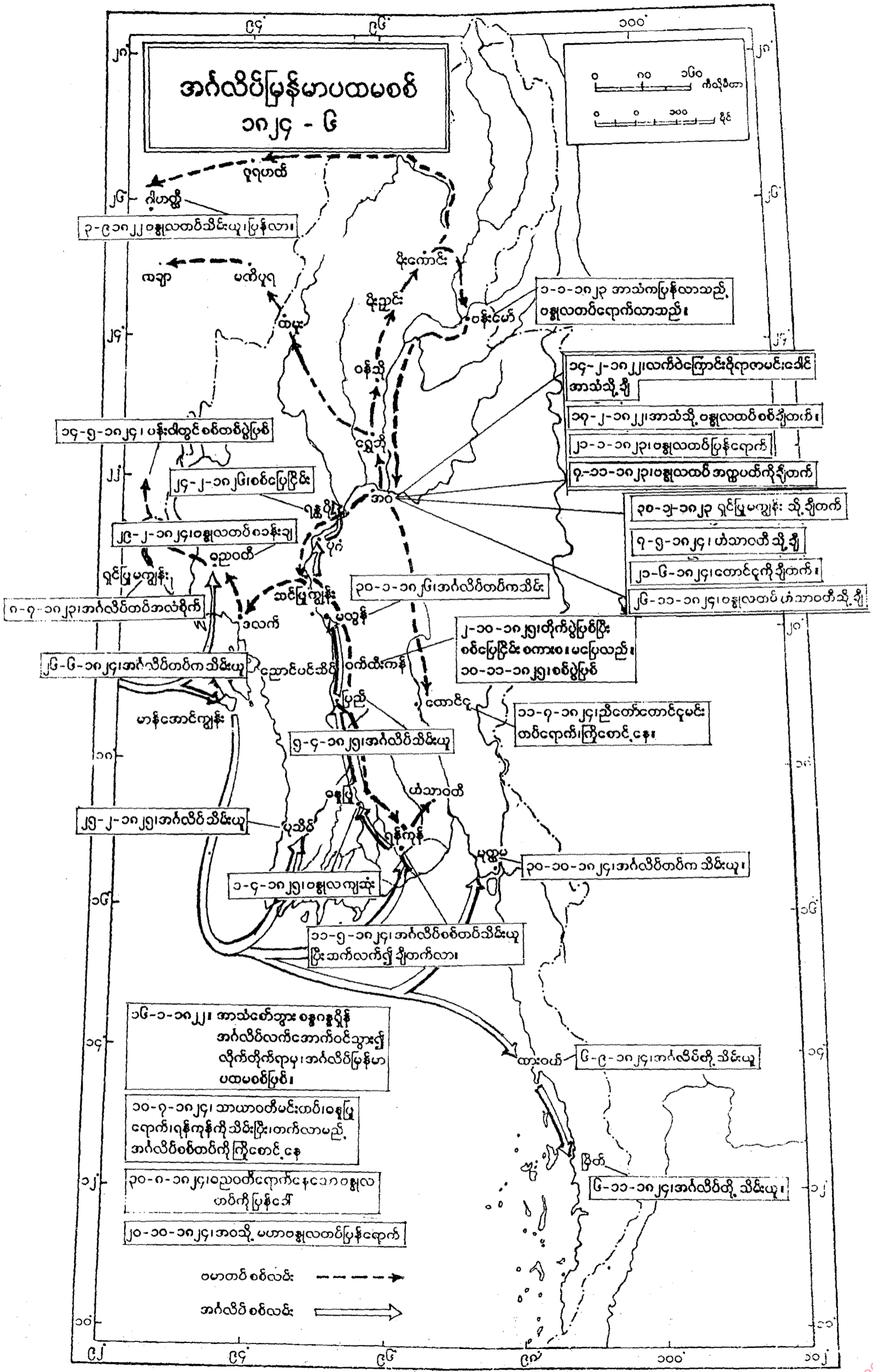


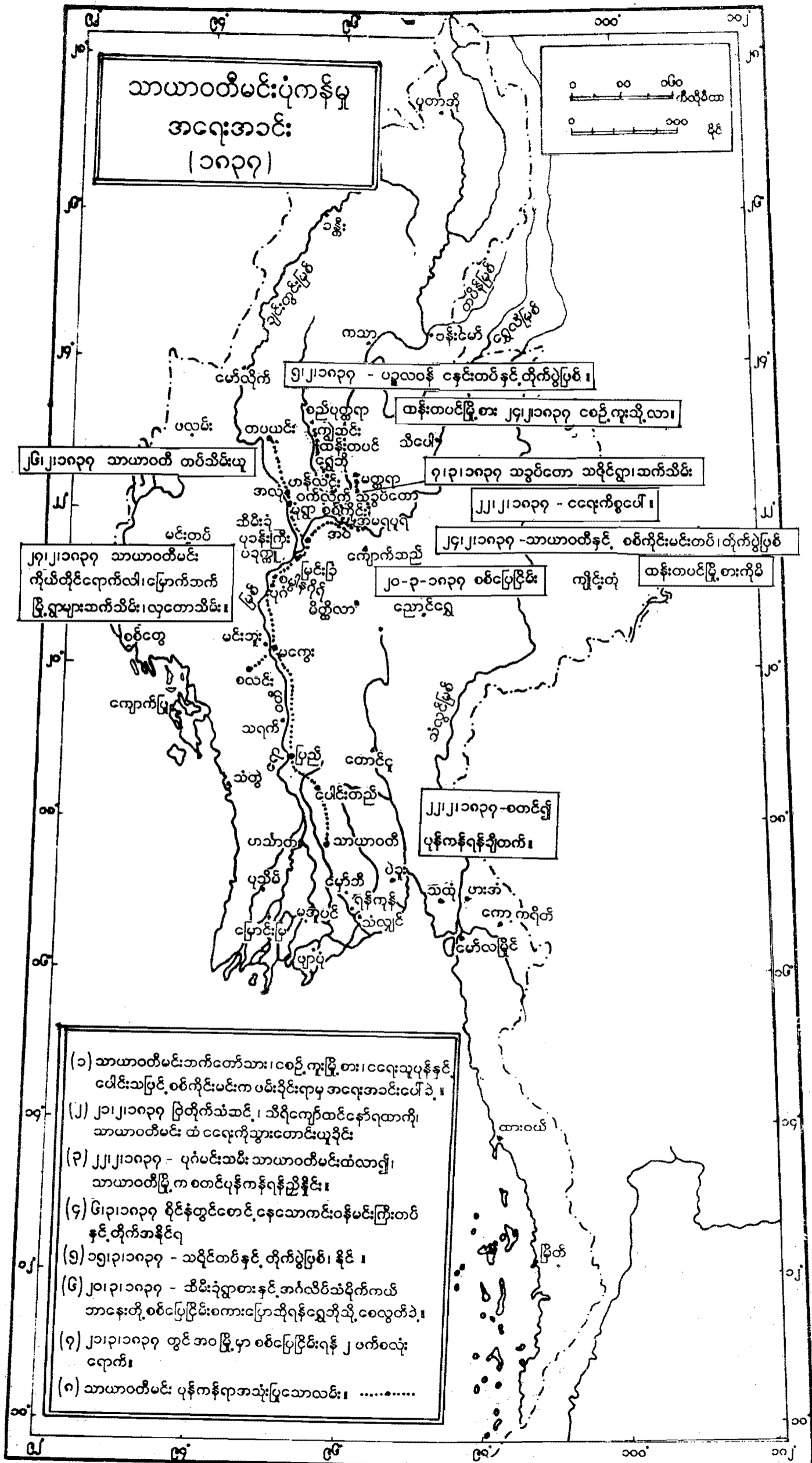
မြန်မာနိုင်ငံ ၏ ၁၈-ရာစုနှစ်
 နှောင်းကာလတိုင်းများ



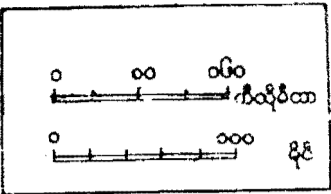
ဗြိတိသျှဘားမားပုံနှိပ်တိုက်၊
 ၁၉၂၄ မြန်မာများကြီးပွားစဉ်မြို့နယ်များပုံ
 ကို ဖော်ပြသည်။







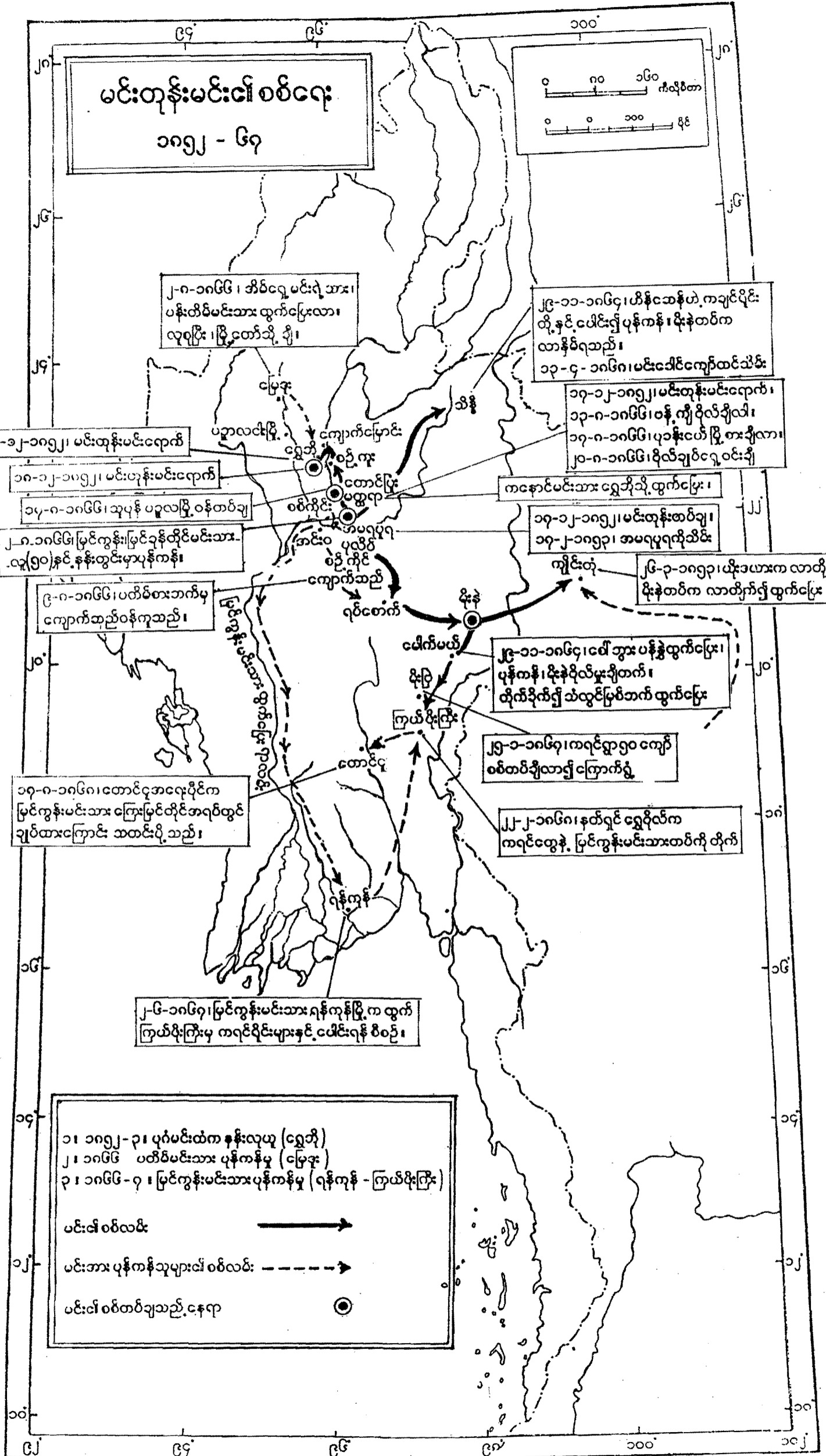
သာယာဝတီမင်းပုံကန်မှ
အရေးအခင်း
(၁၈၃၇)



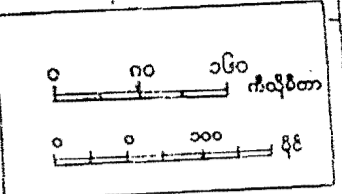
၅၂၊ ၂၁၈၃၇ - ပညာလစန် ငနင်းတပ်နှင့် တိုက်ပွဲပြုစဉ်။
 ၅၃၊ ၂၁၈၃၇ - စည်ပူထွာ တန်းတပ်မြို့စား ၂၄၊ ၂၁၈၃၇ စေဉ်ကူးသို့လာ။
 ၅၄၊ ၂၁၈၃၇ သာယာဝတီ တပ်သိမ်းယူ။
 ၅၅၊ ၂၁၈၃၇ သာယာဝတီမင်း ကိုယ်တိုင်ရောက်လာ၊ မြောက်ဘက် ငြိစွာများဆက်သိမ်း၊ လှတောသိမ်း။
 ၅၆၊ ၂၁၈၃၇ - ငရေးကိစ္စငယ်။
 ၅၇၊ ၂၁၈၃၇ - သာယာဝတီနှင့် စစ်ကိုင်းမင်းတပ် တိုက်ပွဲပြုစဉ်။
 ၅၈ - ၃ - ၁၈၃၇ စစ်ပြေငြိမ်း ကျိုင်းတုံ တန်းတပ်မြို့စားကိုပိ

၂၂၊ ၂၁၈၃၇ - စတင်၍ ပုန်ကန်ရန်၍တက်။

- (၁) သာယာဝတီမင်းဘက်တော်သား၊ စေဉ်ကူးမြို့စား၊ ငရေးသူပုန်နှင့် ပေါင်းသပြင်၊ စစ်ကိုင်းမင်းက ပမ်းခိုင်းရာမှ အရေးအခင်းငယ်။
- (၂) ၂၁၊ ၂၁၈၃၇ ဗြဲတိုက်သံဆင်၊ သီရိကျော်ထင်နော်ရထာကို သာယာဝတီမင်း ထံ ငရေးကိုသွားတောင်းယူခိုင်း။
- (၃) ၂၂၊ ၂၁၈၃၇ - ပုန်မင်းသမ်း သာယာဝတီမင်းထံလာ၍၊ သာယာဝတီမြို့က စတင်ပုန်ကန်ရန်၍ခိုင်း။
- (၄) ၅၂၊ ၂၁၈၃၇ စိုင်းနဲတွင်စောင် ငနသောကင်းဝန်မင်းကြီးတပ် နှင့်တိုက်အနိုင်ရ။
- (၅) ၁၅၊ ၂၁၈၃၇ - သင်္ဃိုင်တပ်နှင့် တိုက်ပွဲပြုစဉ်၊ နိုင်။
- (၆) ၂၀၊ ၂၁၈၃၇ - သိမ်းခုံစားနှင့် အင်္ဂလိပ်သံခိုက်ကယ် အာငေးတို့ စစ်ပြေငြိမ်းစကားပြောဆိုရန်ရွှေဘိုသို့ စေလွှတ်ပဲ။
- (၇) ၂၁၊ ၂၁၈၃၇ တွင် အဝမြို့မှာ စစ်ပြေငြိမ်းရန် ၂ ပက်စလုံး ရောက်။
- (၈) သာယာဝတီမင်း ပုန်ကန်ရာအသုံးပြုသောလမ်း။



မင်းတုန်းမင်းငါးစိမ်း
၁၈၅၂ - ၆၇



၂-၈-၁၈၆၆၊ အိမ်ဂေ့မင်းရဲ့အား၊
 ပန်းတိမ်မင်းအား ထွက်ပြေးလာ၊
 လူရုဗျား၊ မြို့တော်သို့ ချီ၊

၂၉-၁၁-၁၈၆၄၊ ဟိန်ခေအန်ဟဲ ကချင်ပိုင်း
 တို့နှင့် ငေါင်း၍ ပုန်ကန်၊ မိုးနဲတပ်က
 လာနိုင်ရသည်။
 ၁၃-၄-၁၈၆၈၊ မင်းငါးစိမ်းကျော်ထင်သိမ်း

၂၁-၁၂-၁၈၅၂၊ မင်းတုန်းမင်းရောက်

၁၇-၁၂-၁၈၅၂၊ မင်းတုန်းမင်းရောက်၊
 ၁၃-၈-၁၈၆၆၊ ဝန်ကျီပိုလ်ချီလာ၊
 ၁၇-၈-၁၈၆၆၊ ပုခန်းငယ် မြို့ စားချီလာ၊
 ၂၀-၈-၁၈၆၆၊ ဝိုလ်ချုပ်ငေ့ဝင်းချီ

၁၈-၁၂-၁၈၅၂၊ မင်းတုန်းမင်းရောက်
 ၁၄-၈-၁၈၆၆၊ သုပန် ပဉ္စလမြို့ ဝန်တပ်ချ

ကနောင်မင်းအား ရွှေဘိုသို့ ထွက်ပြေး၊

၂-၈-၁၈၆၆၊ မြင်ကွန်း၊ မြင်ချန်တိုင်မင်းအား
 လူ(၅၀)နှင့် နန်းတွင်းမှာပုန်ကန်၊

၁၇-၁၂-၁၈၅၂၊ မင်းတုန်းတပ်ချ၊
 ၁၇-၂-၁၈၅၃၊ အမရပူရကိုသိမ်း

၉-၈-၁၈၆၆၊ ပတိမ်စားဘက်မှ
 ကျောက်ဆည်ဝန်ကူသည်။

ကျိုင်းတုံ၊ ၂၆-၃-၁၈၅၃၊ ယိုးဒယားက လာတိုက်
 မိုးနဲတပ်က လာတိုက်၍ ထွက်ပြေး

၁၇-၈-၁၈၆၈၊ တောင်ငူအရေးပိုင်က
 မြင်ကွန်းမင်းအား ကြားမြင်တိုင်အရပ်တွင်
 ချုပ်ထားကြောင်း သတင်းပို့ သည်။

၂၉-၁၁-၁၈၆၄၊ ငေါ်ဘွားပန်နွဲ့ထွက်ပြေး၊
 ပုန်ကန်၊ မိုးနဲပိုလ်မှူးချီတက်၊
 တိုက်ခိုက်၍ သံလွင်မြစ်ဘက် ထွက်ပြေး

၂၅-၁-၁၈၆၇၊ ကရင်ရွာ၅၀ ကျော်
 စစ်တပ်ချီလာ၍ ကြောက်ရွံ့

၂၂-၂-၁၈၆၈၊ နတ်ရှင် ရွှေပိုင်က
 ကရင်တွေနဲ့ မြင်ကွန်းမင်းအားတပ်ကို တိုက်

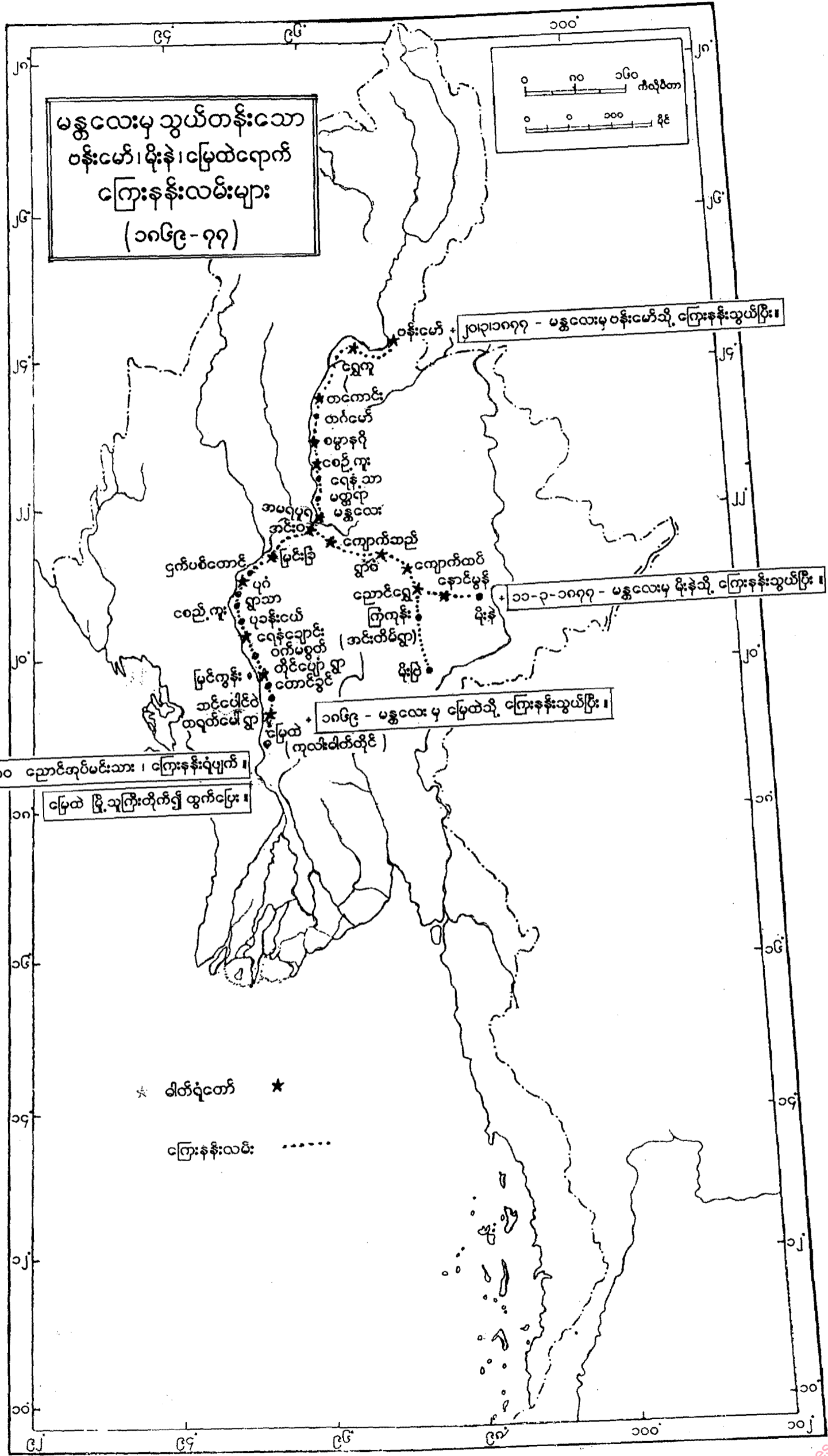
၂-၆-၁၈၆၇၊ မြင်ကွန်းမင်းအား ရန်ကုန်မြို့က ထွက်
 ကြယ်မိုးကြီးမှ ကရင်ရိုင်းများနှင့် ငေါင်းရန် စီစဉ်။

၁၊ ၁၈၅၂-၃၊ ပုဂံမင်းထံက နန်းလှယူ (ရွှေဘို)
 ၂၊ ၁၈၆၆ ပတိမ်မင်းအား ပုန်ကန်မှု (မြေဒူး)
 ၃၊ ၁၈၆၆-၇၊ မြင်ကွန်းမင်းအား ပုန်ကန်မှု (ရန်ကုန် - ကြယ်မိုးကြီး)

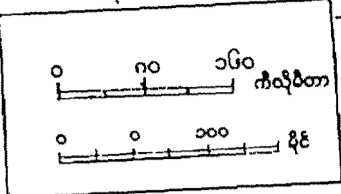
မင်းငါးစိမ်းလမ်း

မင်းအား ပုန်ကန်သူများမင်းစိမ်းလမ်း

မင်းငါးစိမ်းတပ်ချသည်နေရာ



မန္တလေးမှ သွယ်တန်းသော
ဝန်းမော်၊ မိုးနဲ၊ မြေထဲရောက်
ကြေးနန်းလမ်းများ
(၁၈၆၉-၇၇)



၂၀၁၃-၁၈၇၇ - မန္တလေးမှ ဝန်းမော်သို့ ကြေးနန်းသွယ်ပြီး။

၁၁-၃-၁၈၇၇ - မန္တလေးမှ မိုးနဲသို့ ကြေးနန်းသွယ်ပြီး။

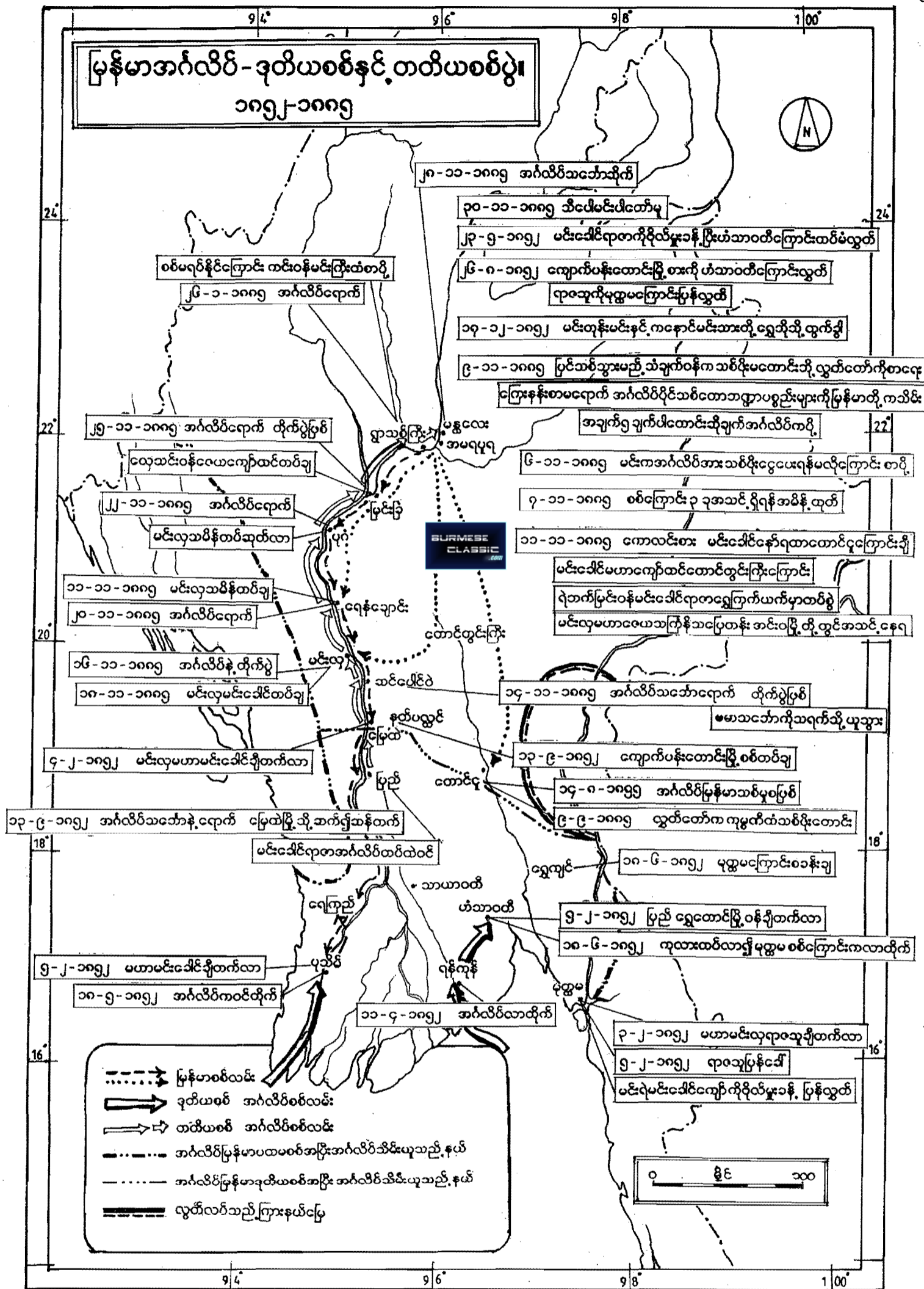
၁၈၆၉ - မန္တလေးမှ မြေထဲသို့ ကြေးနန်းသွယ်ပြီး။

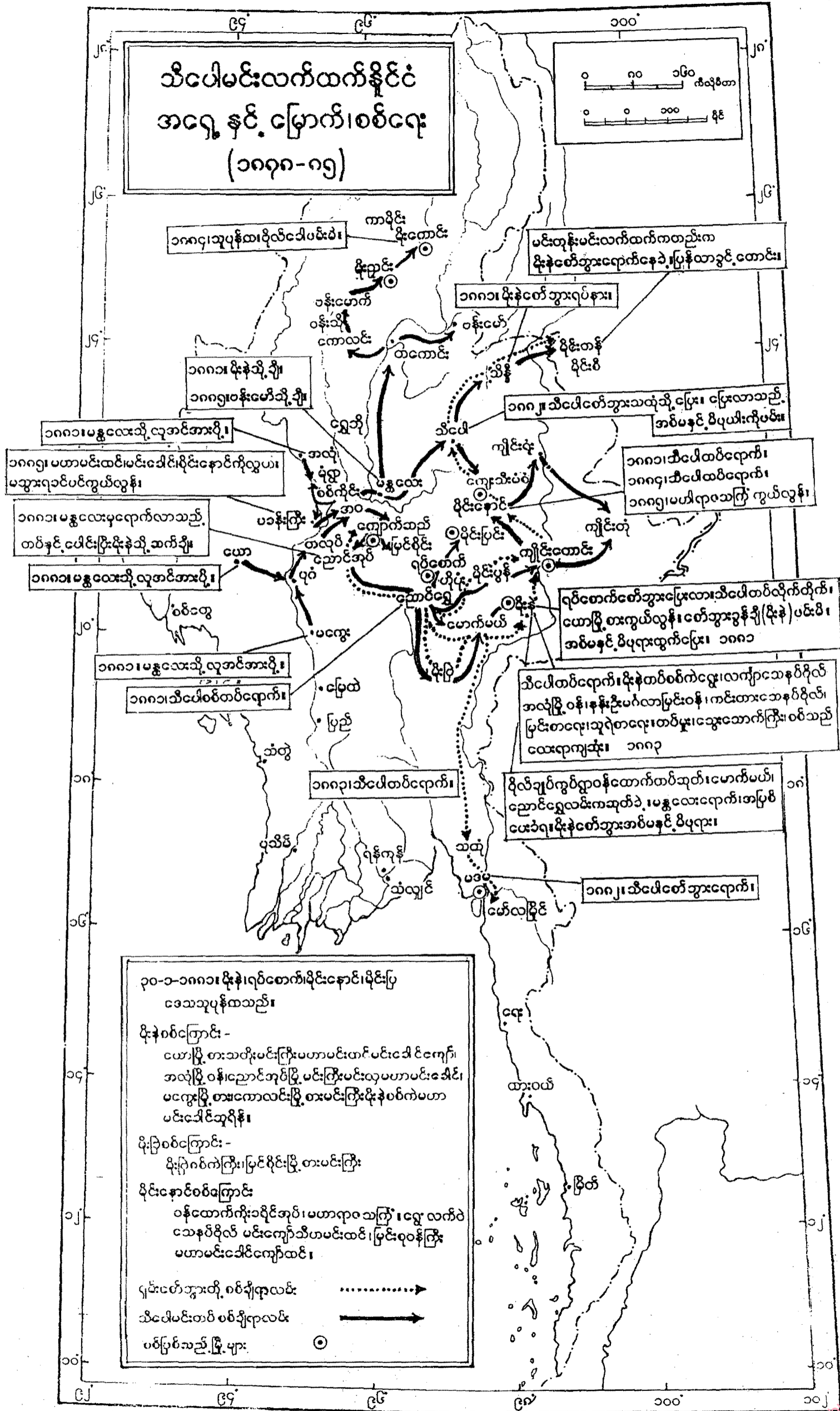
၇-၇-၁၈၈၀ ညောင်အုပ်မင်းသား၊ ကြေးနန်းပျက်။

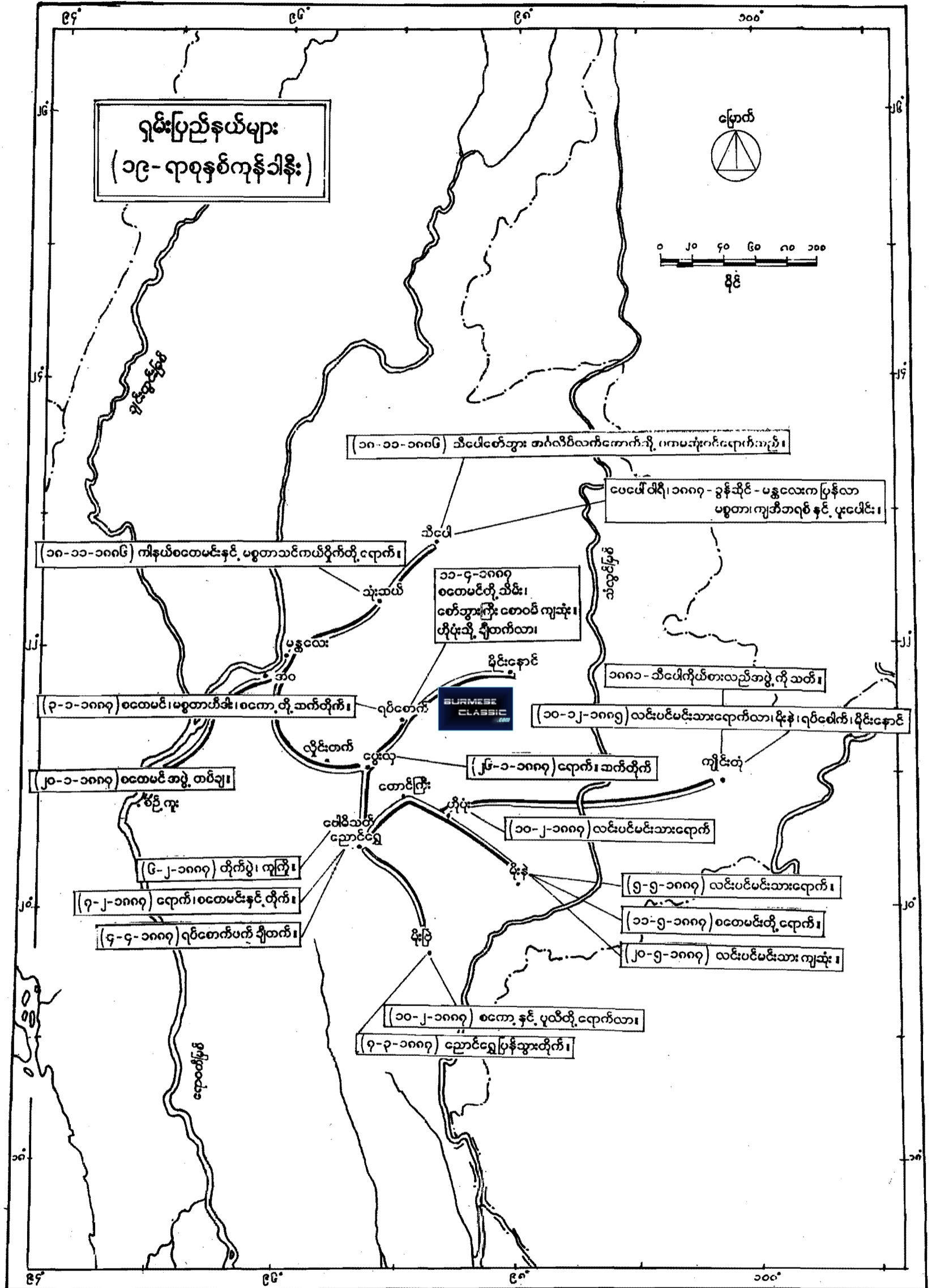
မြေထဲ မြို့သူကြီးတိုက်၍ ထွက်ပြေး။

* ဝါတ်ပုံတော် *

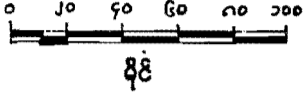
ကြေးနန်းလမ်း:







ရှမ်းပြည်နယ်များ
(၁၉-ရာစုနှစ်ကုန်ခါနီး)



(၁၈-၁၁-၁၈၈၆) သီပေါစော်ဘွား အင်္ဂလိပ်လက်အောက်သို့ ကမ်းမဆုံးရင်ရောက်အောင်။

ပေပေါ်ဝါရီ၊ ၁၈၈၇-၅၆-၁၆ - ပန္နလေးက ပြန်လာ မရဘူး၊ ကျွန်တို့အရပ် နှင့် ပူးပေါင်း။

(၁၈-၁၁-၁၈၈၆) ကိနယ်စေတမင်းနှင့် မစ္စတာသင်ကယ်ပိုင်တို့ရောက်။

၁၁-၄-၁၈၈၇ စေတမင်းတို့သိမ်း၊ စော်ဘွားကြီး စောဝမ် ကျဆုံး၊ ဟိုပိုးသို့ ချီတက်လာ။

၁၈၈၁- သီပေါကိုယ်စားလှည့်အဖွဲ့ကို သတ်။

(၃-၁-၁၈၈၇) စေတမင်း၊ မစ္စတာဟိန်း၊ စကော့တို့ သတ်တိုက်။

(၁၀-၁၂-၁၈၈၅) လင်းပင်မင်းသားရောက်လာ၊ မိုးခုံ၊ ရပ်ဝေါက်၊ မိုင်းနောင်



(၂၀-၁-၁၈၈၇) စေတမင်း အဖွဲ့ တပ်ချ။

(၂၆-၁-၁၈၈၇) ရောက်၊ သက်တိုက်

စင်္ကြံ ကူး

(၆-၂-၁၈၈၇) တိုက်ပွဲ၊ ကျကြို။

(၁၀-၂-၁၈၈၇) လင်းပင်မင်းသားရောက်

(၇-၂-၁၈၈၇) ရောက်၊ စေတမင်းနှင့် တိုက်။

(၅-၅-၁၈၈၇) လင်းပင်မင်းသားရောက်။

(၄-၄-၁၈၈၇) ရပ်စောက်ပတ် ချီတက်။

(၁၁-၅-၁၈၈၇) စေတမင်းတို့ ရောက်။

(၂၀-၅-၁၈၈၇) လင်းပင်မင်းသား ကျဆုံး။

(၁၀-၂-၁၈၈၇) စကော့ နှင့် ပုလဲတို့ ရောက်လာ။

(၇-၃-၁၈၈၇) ညောင်ရွှေ ပြန်သွားတိုက်။