

၃၀၀၀

နေ လူမျိုးတို့၏

Neighborhood  
13/2/8

ကျောင်းစေတီ

နေ့ ဖြူဖြူ သ မိုင်း



ရှေးစေတီဖောင်းသာ မိုင်းခမ်း ဟော် နန်း

နေဦးအောင် (တောင်ကြီး)

၂၀၁၆ ခုနှစ်၊ စက်တင်ဘာလ (၁၀) ရက်







ကျေးဇူးနှင့် ဒေသဖွံ့ဖြိုးတိုးတက်ရေး  
 ဝင်းချုပ်၊ တောင်ကြီးမြို့  
 Culture and Regional Development Central Association  
 Taunggyi



စာရေးသူ - နေစိုးအောင် (တောင်ကြီး)

၀၉ - ၄၂၈၃၂၈၁၀၂

# တို့တာဝန်ရေး (၃)ပါး

- ၁။ ပြည်ထောင်စု မပြိုကွဲရေး - တို့အရေး
- ၂။ တိုင်းရင်းသားစည်းလုံးညီညွတ်မှုမပြိုကွဲရေး - တို့အရေး
- ၃။ အချုပ်ခြာအာဏာတည်တံ့ခိုင်မြဲရေး - တို့အရေး

## ပုံနှိပ်မှတ်တမ်း

- ဝထမအကြိမ်ပုံနှိပ်ခြင်း - ၂၀၁၆ခုနှစ်၊ ဩဂုတ်လ (၃၁) ရက်
- အုပ်ရေ - ၁၀၀ အုပ်
- တန်ဖိုး - ၃၀၀၀ ကျပ်
- စာရိုက်ကူးနှင့်စာအုပ်ချုပ် - ရွှေခေါင်းလောင်းစာစီနှင့် မိတ္ထူကူး
- ဗွီနိုင်းလုပ်ငန်း၊ ဝိုလ်ချုပ်အောင်ဆန်းလမ်း
- ရေအေးကွင်းရပ်ကွက်၊ တောင်ကြီးမြို့။



မာတိကာ

စဉ်	အကြောင်းအရာ	စာမျက်နှာ
၁။	နေလူမျိုးအစာအာဟာရ	၁
၂။	နေသမိုင်းမူကွဲ	၁၀
၃။	နေလူမျိုးပေါ်ပေါက်လာပုံသုံးသပ်ချက်	၁၅
၄။	နေဘာသာစကား	၂၁
၅။	ရွာငံမြို့နယ် မြို့ပြအုပ်ချုပ်ရေး	၄၄
၆။	မြင်းကျခိုးနယ်အုပ်ချုပ်ရေး	၅၂
၇။	ဘော် ၄၄ ရွာ	၅၄
၈။	ဘော် ၄၄ လင်္ကာ	၅၈
၉။	ဟဲဟိုးနယ်အုပ်ချုပ်ရေး	၉၄
၁၀။	ဘော်ဆိုင်းနယ် အုပ်ချုပ်ရေး	၉၅
၁၁။	သာမိုင်းခမ်းနယ်အုပ်ချုပ်ရေး	၉၇
၁၂။	အောင်ပန်းနယ် အုပ်ချုပ်ရေး	၁၀၀
၁၃။	ပင်မှီနယ်အုပ်ချုပ်ရေး	၁၀၂
၁၄။	လွယ်မောနယ်အုပ်ချုပ်ရေး	၁၀၅
၁၅။	ကျောက်ထပ်နယ်အုပ်ချုပ်ရေး	၁၀၈
၁၆။	ကျောက်ဂူနယ် အုပ်ချုပ်ရေး	၁၁၂
၁၇။	ဘော်နင်းနယ် အုပ်ချုပ်ရေး	၁၁၉
၁၈။	ဒဏ္ဍာရီဆန်သော နေလူမျိုးတို့၏မြို့တော်ပင်းတယ	၁၂၄
၁၉။	ပင်းတယမြို့နယ် မြို့ပြအုပ်ချုပ်ရေး	၁၃၀
၂၀။	ကျုံးနယ်အုပ်ချုပ်ရေး	၁၃၄
၂၁။	ပွေးလှနယ်အုပ်ချုပ်ရေး	၁၃၅
၂၂။	ကလေးမြို့နယ် မြို့ပြအုပ်ချုပ်ရေး	၁၃၇
၂၃။	ရပ်စောက်မြို့နယ် မြို့ပြအုပ်ချုပ်ရေး	၁၄၀
၂၄။	နောင်ချိုမြို့နယ် မြို့ပြအုပ်ချုပ်ရေး	၁၆၇

ခနုလူမျိုးတို့၏ ရိုးရာယဉ်ကျေးမှုကို ဖော်ထုတ်ရာ၌ ရန်ကုန်တက္ကသိုလ် ဓနုကျောင်းသားများသည် ၁၉၇၀ ခုနှစ်တွင် ထုတ်ဝေသည့် တောင်ရိုး+ခနု ကျေးလက် တေးသံများ စာအုပ်တစ်အုပ်သာရှိခဲ့သည်။ ၂၀၁၀ ခုနှစ်၊ ဩဂုတ်လ (၂၀)ရက်နေ့ တွင် ဓနုကိုယ်ပိုင်အုပ်ချုပ်ခွင့်ရဒေသရရှိပြီးနောက် တောင်ကြီးမြို့နယ်၊ ဓနုစာပေ ယဉ်ကျေးမှုနှင့် ဒေသဖွံ့ဖြိုးတိုးတက်ရေးအသင်းကို ကိုယ်စားပြုပြီး နေစိုးအောင် (တောင်ကြီး)မှ ဓနုအမျိုးသားသမိုင်း (၁၈.၄.၂၀၁၁)/၄၀၀၁၅၁၀၂၁၂” အရ စာအုပ် ကို ထုတ်ဝေခြင်းသည် ဓနုလူမျိုးတို့၏ ရိုးရာယဉ်ကျေးမှု၏ ခေါ်ထုတ်ခြင်းသည် ဒုတိယခြေလှမ်းအဖြစ် ထွက်ပေါ်လာခြင်း ဖြစ်သည်။

တောင်ကြီးမြို့၊ ကျောင်းကြီးစုရပ်ကွက်၊ ရွှေသူဌေးကုန်းတွင် နေထိုင်လျက် ရှိသည့် နိုင်ငံကျော်စာရေးဆရာကြီး ဦးသိန်းသန်းထွန်း(သမိုင်းသုတေသီ)သည် အင်လေးရိုးရာယဉ်ကျေးမှုကို သုတေသနပြုဖော်ထုတ်နေသည့်အပြင် ဓနုရိုးရာ ယဉ်ကျေးမှုများကိုလည်း သုတေသနပြု ဖော်ထုတ်လျက်ရှိသည်။ ပထမဆုံး “ခနု ကျေးလက်တေးကဗျာ ကျူးရင့်သံများဖြစ်သည့် ဓနုတေးကဗျာ “ကြီးချင်းမာယာ” နှင့် “ချိုးချင်းမာယာ”တို့ကို ဖော်ထုတ်ခဲ့သည်။ ယခုလည်း ရှေးခေတ်ဟောင်း ဓနုလူမျိုးတို့၏ ဘော်-၄၄ ရွာကို သုတေသနပြုလျက်ရှိသည်။ နှောင်းခေတ်ခနု မြို့ပြသမိုင်းစာအုပ်နှင့်ပတ်သက်၍ ဆရာကြီးသည် အခါအားလျော်စွာ ကျွန်တော်အား မှတ်စုတိုများ မကြာခဏထုတ်ပေးလျက်ရှိသည်။ ထိုမှတ်စုတိုများကိုလည်း Book-Let ပြုလုပ်ထားရန် မှာကြားလေ့ရှိပါသည်။ ကျွန်တော်သည် ဆရာကြီးပေးသည့် ဓနုမှတ်စုများကို စုပေါင်း၍ မိမိရှာဖွေစုဆောင်းထားသည့် မှတ်စုနှင့်ပေါင်းစပ်ကာ “နှောင်းခေတ်ခနု မြို့ပြသမိုင်း” စာအုပ်ကို ရေးသားလိုက်ခြင်းဖြစ်ပါသည်။ ဤသို့ဖြင့် “နှောင်းခေတ်ခနုမြို့ပြသမိုင်း” စာအုပ်သည် သမိုင်းအထောက်အကူပြု စာအုပ် တစ်အုပ်အဖြစ် ပေါ်ထွက်လာခြင်းဖြစ်ပေသည်။



ဤစာအုပ်ဖြစ်မြောက်ရေးအတွက် အဖက်ဖက်မှ ကူညီအားပေးအကြံဉာဏ် ပေးကြသည့် နိုင်ငံကျော်စာရေးဆရာကြီး ဦးသိန်းသန်းထွန်းနှင့် နှောင်းခေတ် ဓန မြို့ပြသမိုင်းဟု အမည်ပေးသည့်အပြင် နောက်ကျောဖုံးကဗျာ ကို ရေးစပ်ပေးသည့် စာရေးဆရာပုလဲဦးတင်ဝင်း ၊ ဘော် ၄၄ ရွာအတိုမှတ် ကဗျာလင်္ကာကို ဖော်ပြခွင့်ပြုသော ခင်(တောင်ကြီး)၊ ဓနသမိုင်း(မူကွဲ)ကို အသုံးပြုခွင့်ပြုသည့် ကိုထိုက်(ကျောက်မဲ)၊ မြန်မာစာပါမောက္ခ ဦးမြမောင် (ပင်းတယ)တို့အား အထူးကျေးဇူး ဥပါကာရတင်ရှိပါကြောင်း မှတ်တမ်းတင် ဂုဏ်ပြုအပ်ပါသည်။

၃၁.၈.၂၀၁၆

နေစိုးအောင် (တောင်ကြီး)

၀၉-၄၂၈၃၂၁၀၂

# နေလူမျိုးတို့၏ နှောင်းခေတ် နေမြို့ပြသမိုင်း

## “နေလူမျိုးပေါ်ပေါက်လာပုံ”

နေစိုးအောင် (တောင်ကြီး)

နေလူမျိုးအစဉ်အလာ

ပြည်ထောင်စုသမ္မတမြန်မာနိုင်ငံတော်သည် တိုင်းရင်းသားလူမျိုးပေါင်းစုံဖြင့်ဖွဲ့စည်း တည်ထောင်ထားသော နိုင်ငံတစ်နိုင်ငံဖြစ်၏။ ပြည်ထောင်စုသမ္မတမြန်မာနိုင်ငံအတွင်း နေထိုင်ကြသော တိုင်းရင်းသားများ၏မူရင်းဒေသကား တရုတ်နိုင်ငံအနောက်ပိုင်း မွန်ဂိုကုန်းမြင့်ဒေသဖြစ်လေသည်။ မွန်ဂိုကုန်းမြင့်ဒေသတွင် အနေကြာလာသောအခါ လူဦးရေတဖြည်းဖြည်းတိုးလာပြီး ရေကြည်ရာမြက်နုရာဒေသများသို့ ပြောင်းရွှေ့ နေထိုင်ကြရာ သံလွင်မြစ်ကြောင်း၊ မဲခေါင်မြစ်ကြောင်း၊ ဗြဟ္မပုတ္တရ မြစ်ကြောင်းများမှတစ်ဆင့် မြန်မာနိုင်ငံအတွင်းသို့ ရောက်ရှိလာခဲ့ကြသည်။

မြန်မာပြည်တွင်းသို့ အုပ်စုသုံးစုခွဲ၍ ဝင်ရောက်လာခဲ့ကြ၏။ ယင်းအုပ်စုသုံးစုမှာ-

- ၁။ မွန်ခမာအုပ်စု (အနောက်ဖက်ကြောင်း)
- ၂။ တိဗက်မြန်မာအုပ်စု (အလယ်ကြောင်း)
- ၃။ ထိုင်းတရုတ်အုပ်စု တို့ဖြစ်သည်။ (အရှေ့ဖက်ကြောင်း)

မြန်မာနိုင်ငံရှိ တိုင်းရင်းသားများသည် “မောင်းဂွတ်”လူမျိုးမှ ဆင်းသက် ဖြစ်ပွားသောလူများဖြစ်သည် ဟုလည်းတွေ့ရသည်။

ပြည်ထောင်စုသမ္မတမြန်မာနိုင်ငံအတွင်းနေထိုင်ကြသော တိုင်းရင်းသားများတွင် နေလူမျိုးများလည်း အပါအဝင်ဖြစ်ပါသည်။

နေလူမျိုးဖြစ်ပေါ်လာပုံနှင့်ပတ်သက်၍ - စာရေးဆရာ “မောင်သော်”က ၁၉၇၂ ခုနှစ် (၁)ရက်နေ့ထုတ် ပြည်သူ့ကြွယ် ဂျာနယ် စာမျက်နှာ-၂၆တွင် “မြန်မာနိုင်ငံမှ



တိုင်းရင်းသားများ” ဆောင်းပါးတွင် ဓနုလူမျိုးများ သည် တိဗက်မြန်မာအုပ်စု ဝင်ရောက်လာစဉ် ပါဝင်လာခဲ့သည်ဟု ဆိုထားသည်။

မနုဿဗေဒပညာရှင်များက ဓနုလူမျိုးမှာ တိဗက်မြန်မာအုပ်စုတွင် အကျုံးဝင် သည်ဟု ယူဆကြသည်။

မစ္စတာ “အက်ဖ်အိပ်ချ်ဂျိုင်း” ကမူ ဓနုတို့မှာ ဟံသာဝတီတောင်ဘက်မှ လာရောက်နေထိုင်ကြသော မြန်မာအုပ်စုတစ်စုမှ ပေါက်ဖွားလာသူများဟု ယူဆသည်။

“ဆာဂျေဂျီစကော့” ကမူ ဓနုအများဆုံးနေထိုင်ရာအရပ်မှာ ရှေးအခါက ရှမ်းနှင့်မြန်မာတို့ ကုန်ရောင်း ကုန်ဝယ်ပြုကြရာဒေသများဖြစ်သောကြောင့် ဓနုတို့သည် ရှမ်းနှင့်မြန်မာတို့မှ နွယ်၍ ဆင်းသက်လာကြသူများဖြစ်သည်ဟု မှတ်ချက်ချထားသည်။

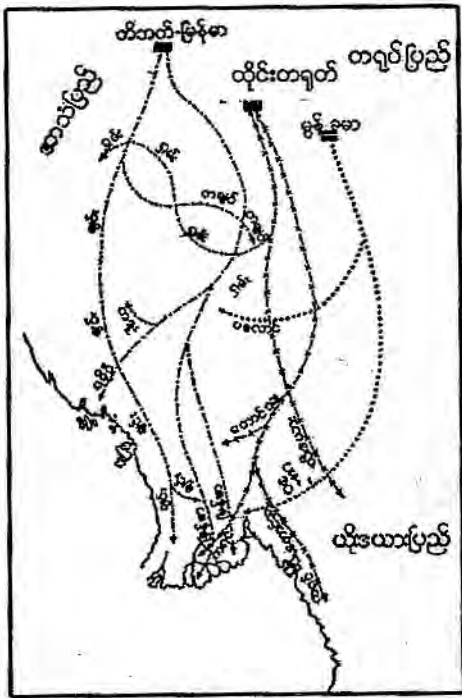
ဓနုလူမျိုးများကိုယ်တိုင်ကမူ မိမိတို့မှာ ရှေးဦးမြန်မာကြီးအနွယ်များသာဖြစ်သည်၊ ရှမ်းပြည်နယ်တွင် အနေ ကြာသောကြောင့် အချို့ကိစ္စများတွင် ရှမ်းစလေ့များ ဝင်နေကြောင်း အပြောနှင့်သော်လည်းကောင်း၊ အပြုအမူ နှင့်သော်လည်းကောင်း ဖော်ပြကြသည်။ အချို့ ဓနုလူမျိုးများကလည်း မိမိတို့သည် မြန်မာဘုရင်၏ လေးသည်တော် အဆက်အနွယ်များဟုလည်းကောင်း၊ မြန်မာဘုရင်က ရှမ်းပြည် နယ်သို့ ခန့်အပ်စေလွှတ်ထားသော ရွှေခွန်မှူး၊ ငွေခွန်မှူးတို့နှင့်ရှမ်းအမျိုးသားတို့ သွေးစပ်ပြီး ဆင်းသက်လာသော အနွယ်များဟုလည်းကောင်း ပြောကြသည်။

ထို့ပြင် ဓနုတို့သည် “ပရက်” ဆိုသောအမျိုးအနွယ်မှဆင်းသက်လာပြီး မွန် တို့နှင့်နီးစပ်သည်ဟု ဓနုလူမျိုးများ က ပြောကြသည်။

တိဗက်တိုဘားမင်းအုပ်စုအမျိုးမျိုးတို့သည် မြန်မာနိုင်ငံအတွင်းသို့ အနောက် မြောက်ဘက်မှလည်းကောင်း၊ အရှေ့မြောက်ဘက်မှလည်းကောင်း ဝင်ရောက်လာကြသည်။ အနောက်မြောက်ဘက်မှ ဝင်ရောက်လာကြသူများကို အနောက်တိဗက် တိုဘားမင်းများပ သတ်မှတ်နိုင်လေသည်။ အရှေ့တိဘက် တိုဘားမင်း လူမျိုးစုတွင် မြန်မာနှင့် အခြားအုပ်စုများရှိပြန်သည်။ ၎င်းတို့သည် “ဓနု”၊ တောင်ရိုး၊ အင်းသား၊ ရခိုင်၊ ထားဝယ်

ရဘိန်း၊ ယော-စသည်လူမျိုး များဖြစ်ကြသည်။

နေတို့ပါးစပ်ရာဇဝင်အရ နေတို့သည်ရှမ်းပြည်သို့ မြေပြန့်မှတက်လာကြသည်။  
ထက်လာပုံမှာ သက္ကရာဇ် ၁၁၂၂ ခုနှစ်တွင် အလောင်းဘုရားသည် ယိုးဒယားသို့  
သွားရောက် တိုက်ခိုက်ပြီး သူ၏တပ်တော်များနေပြည်တော်သို့ အပြန် ယခုနေတို့  
နေထိုင်ရာအရပ် တွင် ခရီးပန်းသဖြင့် တပ်စခန်းချနေထိုင်ခဲ့သည်။ တပ်တော်တွင်  
ဒူးလေးတပ်များပါလာခဲ့ရာ တပ်မတော်အပြန်တွင် ဒူးလေးတပ်ကိုလုံခြုံရေးအတွက်  
ထိုနေရာတွင်တပ်ချ နေထိုင်စေခဲ့သည်။ ထို ဒူးလေး၊လင်းလေးစွဲ ကိုင်သောလူမျိုးကို  
ပိဋိကာသာဖြင့် “နေဂ္ဂဟ” ဟုခေါ်သည်။ ယင်းမှ “နေ” လူမျိုးဖြစ်ပေါ်လာခဲ့သည်ဟုဆိုသည်။



မြန်မာနိုင်ငံတွင်းသို့ လူမျိုးများ ဆင်းသက်လာပုံ

နေလူမျိုးတို့ဖြစ်ပေါ်ရာ မူလအစခန့်မှန်းကြရာ၌-ဇမ္ဗူဒိပဥဆောင်ကျမ်း စာ-



၇၁၊ ပုဒ်မ-၁၄၊ မိုင်းကွက် ဥဇ္ဈိ-ခု ခေါင်းစဉ်အောက်တွင် -

“ရှမ်း၊ ယွန်း၊ ကွေး၊ တရုတ်၊ တရက်၊ ရခိုင်၊ ပလောင်ကြီး၊ ပလောင်ငယ် ချည်း၊ အင်ကျဉ်၊ “ခနု”၊ လင်၊ ဒါးတောင်ကြီးလူမျိုး(၇၅)မျိုးအပါအဝင် လူတို့နေသည့် မြို့ပေါင်း(၅၇)ရွာ” ဟု ဖော်ပြထားရာ သက္ကရာဇ်၅၆၂-ခုနှစ်၊ အနော်ရထာမင်္ဂလက်ထက်ကင်းဦးကင်းလမ်း အစဉ်ထားသည့်အတိုင်း ထောင်၊ ရာ၊ ကျိပ်စစ်သည် တို့ကိုပြုရာတွင် လူမျိုး ၇၅-မျိုးစလုံးပါဝင်၍ ယင်း ၇၅-မျိုးအနက် ခနုလူတစ်မျိုး အပါအဝင်ဖြစ်ကြောင်း ဖော်ပြထား၏။

ပုဂံခေတ်ဘုရင်များသည် မြေပြန့် ကျောက်ဆည်၊ မြစ်သားမှတစ်ဆင့် ယခုရှမ်းမြေလတ်ပိုင်းအနောက်ဘက်တောင်တန်းလွင်ပြင်များဆီသို့ တောကစား ထွက်လေ့ရှိ၏။

ဘုရင်များထိုသို့ တောကစားထွက်သည့် အခါတိုင်း နောက်တော်ပါးမှ လေးမြားကိုင်စစ်သည်တော်များ လိုက်ပါလာကြ၏။ ဘုရင်တောကစားပြီး၍ နေပြည်တော် ပြန်သည့်အခါ စစ်သည်တော်တချို့သည် သားကောင် ပေါသော ဤတောင်တန်း တစ်ခွင်လွင်ပြင်တွင် ဘုရင့်ထံခွင့်ပန်ပြီး ချန်ရစ်နေခဲ့ကြသည်။ ထိုစစ်သည်တော် ကိုင်ဆောင်သော “လေး” နှင့်ယင်းတို့ကျွမ်းကျင်သည့် “လေးအတတ်ပညာ” မှာ ပါဠိဘာသာအား “ခနု” ဟုခေါ်ရာမှ ထိုလေးသည်တော်များက ဆင်းသက်ပေါက်ဖွားလာသူများကို “ခနု” ဟုခေါ်ကြောင်း ပြောစမှတ်ရှိကြသည်။ အချို့ကမူ အလောင်းစည်သူမင်းကြီးတိုင်းခနု လှည့်လည် စဉ်အချိန်က ဘုရင့်အမှုတော်ထမ်းသည့် လေးသည်တော်များ ဤနယ်မြေ အတွင်း ချန်ရစ်နေခဲ့ရာ ၎င်းတို့မှနွယ်လာသူများကို “ခနု” ဟုခေါ်ကြောင်း ပြောစမှတ်ပြုကြသည်။

ထို့ပြင် အင်္ဂလိပ်ကိုလိုနီခေတ် မိတ္ထီလာခရိုင်အရာရှိ “ဆာဂျွန်ဒီပီလ်” ဆိုသူက ခနုတို့အကြောင်း ရေးသားထားပုံကို ပြန်လည်ဖော်ပြသော တောင်ရိုးခနုကျောင်းသု ကျောင်းသား၏ “တောင်ရိုးခနု ကျေးလက် တေးသံများ” စာအုပ်တွင် အနော်ရထာမင်းသည် လှိုင်းတက်မြို့ကိုတည်ပြီး ရှမ်းပြည်သို့ တက်လာ၏။ ထိုသို့ တက်လာစဉ် လမ်းခရီး



တောတွင်းသားလူဆန်းတစ်ယောက် လေးမြားကိုိုင်ဆောင်လျက် တောလိုက်နေသည်ကို တွေ့ရ၏။ ရှမ်းနှင့်မြန်မာနယ်ခြားဒေသလည်းဖြစ်နေ၏။ အနော်ရထာမင်းက ထိုတောလိုက်မုဆိုးကို မေးမြန်း စုံစမ်းကြည့်သောအခါ တောတွင်းသားမုဆိုးက သူ့အဘိုးအဘီအနွယ်သည် “လအယ်” လူမျိုးဖြစ်၍ သူ့အဘွားက “ဗမာ” အမျိုးသမီး ဖြစ်ကြောင်းလျှောက်တင်လေ၏။ ထို့ကြောင့် အနော်ရထာမင်းက သူ့(ထိုတောလိုက်မုဆိုး) ကို နေဟုခေါ်ရန် အမိန့်ချပေးခဲ့၏ဟု ဖော်ပြထား၏။

တစ်ဖန် ရှေးဦးမြန်မာတို့သည် ကချင်ပြည်နယ်အရှေ့ပိုင်းနှင့်ယူနန်နယ် အနောက်ပိုင်းမှတောင်ဘက် ရှမ်းပြည်မြောက်ပိုင်း၊ ယင်းမှတစ်ဆင့် ရှမ်းပြည်တောင်ပိုင်း မြေလတ်ဒေသသို့ တစ်ဆင့်ပြီးတစ်ဆင့် ရွှေ့ပြောင်းလာခဲ့ ကြောင်း ခန့်မှန်းနိုင်လေသည်။ ထိုမြေလတ်ဒေသမှတစ်ဆင့် မြန်မာပြည်အလယ်ပိုင်း မြေပြန့်ဒေသသို့ ရွှေ့ပြောင်း လာခဲ့ခြင်းဖြစ်သည်ဟုဆိုထား၏။ သို့ဖြစ်၍ မြန်မာပြည်အလယ်ပိုင်း မြေပြန့်ဒေသသို့ ရွှေ့ပြောင်းလာခဲ့စဉ်က လိုက်ပါ မလာဘဲ ချန်ရစ်နေခဲ့ကြသူများသည် ဓနုလူမျိုးများ ဖြစ်သည်ဟုဆိုထား၏။

ထို့ပြင် “ဓနု” ဟူသောဝေါဟာရနာမပညတ်သည် မြန်မာဘာသာ၊ မြန်မာ စကား မထွန်းကားမီ ပုဂံခေတ်သုံး ပါဠိဝေါဟာရပင်ဖြစ်၏။ ထိုဓနုဟူသောပါဠိ ဝေါဟာရ သည် “လေး” ဟုအဓိပ္ပါယ်ရသည်။ ဓနုလူမျိုးများသည် “လေး” စသော လက်နက်များကို ကိုင်ဆောင်ကြရမည်သာဖြစ်သည်။ လူတို့၏သဘာဝသည် ဗြစ် (ဝတ္ထု)ကို ကြည့်၍ နာမည်မှည့်ခေါ်ကြ သည်မှာ ဓမ္မတာတစ်ခုပင်ဖြစ်သည်။ “ဓနု” ဟူသောဝေါဟာရ နာမပညတ်သည်လည်း အကြောင်းမဲ့မှည့်ခေါ်ထားသော နာမ ပညတ်မဟုတ်တန်ရာ၊ ဝတ်ဗြစ်ကိုကြည့်၍မှည့်ခေါ်ထားသော နာမပညတ်သာ ဖြစ်နိုင်ပါသည်။ ထို့ကြောင့် ဓနုဟူသောဝေါဟာရနာမပညတ်ကို ကြည့်၍ လည်းကောင်း၊ “ဓနုဒဠ္လ ဂဏှာတိတိ ဓနု” ဟူသော ဓာနုတ္ထကိုကြည့်၍ လည်းကောင်း၊ ပါဠိ (သက္ကတ)ဘာသာစကားထွန်းကားချိန် ဖုန်ခေတ်ကတည်းက နေထိုင်နေပြီ ဖြစ်ကြောင်း သမိုင်းမတိုင်မီကာလကပင် ရှမ်းမြေလတ်



ဒေသ၌ နေထိုင်ခဲ့ကြကြောင်း သိရှိရသည်။ ယနေ့တိုင်ခန့် လူမျိုးစုအများဆုံးနေထိုင်ရာ ရှမ်းပြည်တောင်ပိုင်း၊ ရှမ်းမြေလတ်ဒေသ၊ ရွာငံမြို့နယ် အနောက်ဘက် နယ်ယိပ်တောင်တန်းတစ်ကြော၊ ဧညာင်ကြတ်ကျေးရွာအရှေ့မြောက်ဘက် လေးမိုင်ခန့်အကွာတွင် ကျောက်ခေတ်သမိုင်းဝင် “ပြဒါးလင်းဂူ” ရှိ၏။ ပြဒါးလင်းဂူအမှတ် ၁ တွင် ကျောက်ခေတ်ဆိုင်ရာ နံရံပန်းချီများရှိသည်ဟု ဘူမိဗေဒပညာရှင်တစ်ဦးဖြစ်သူ ဦးခင်မောင်ကျော်က တွေ့ရှိတင်ပြချက်များအရ မြန်မာနိုင်ငံရှေးဟောင်း သုတေသန ဌာန၊ သမိုင်းကော်မီရှင်၊ ရန်ကုန်ပိဇ္ဇာနှင့်သိပ္ပံ တက္ကသိုလ် ဘူမိဗေဒဌာန၊ မနုဿဗေဒဌာန၊ သတ္တဗေဒဌာန၊ လမ်းစဉ်ပါတီဌာနချုပ် အစရှိသည့် ဌာနအသီးသီးမှ ပုဂ္ဂိုလ်များသည် ၁၉၆၉-ခုနှစ်၊ ဇန်နဝါရီလ အတွင်းကအဆိုပါ ဂူစုများသို့ သွားရောက်ကွင်းဆက်တူးဖော် သုတေသနပြုလေ့လာခဲ့ကြသည်။

ထိုသို့သုတေသနပြုချက်အရ တွေ့ရှိတူးဖော်မှုကို ပေါင်းရုံး၍ ကောက်ချက် ပြုရသည်မှာ ပြဒါးလင်း ယဉ်ကျေးမှုသည် မြန်မာ့ကျောက်ချောခေတ်အစောပိုင်းကာလ ဂူနေလူသားတို့၏ ယဉ်ကျေးမှုဖြစ်ပွယ်ကြောင်းကို ယေဘုယျအားဖြင့် မှတ်ယူနိုင်ပေသည်။ ဤပြဒါးလင်းဂူရှိ လူ့အသုံးအဆောင်ဆေးရေးပန်းချီတို့ကို ရှုမြင်သုံးသပ်ခြင်း အားဖြင့် လူသားများသည် ရှေးနှစ်ပေါင်း (၁၃၄၀၀) ကပင် ရှိနှင့်ပြီးသောလူမျိုးများဖြစ်ကြောင်း ကောက်ချက်ချနိုင် ပေသည်။

ထိုပြဒါးလင်းဂူအတွင်းရှိ လူတို့အသုံးအဆောင် ကျောက်ခေတ်လက်နက်များနှင့် ဂူနံရံရှိရှေးဟောင်း ပန်းချီလက်ရာများသည် ရှေးနှစ်ပေါင်း(၁၃၄၀၀) တစ်သောင်း သုံးထောင်လေးရာကျော်ခန့်က အသုံးအဆောင် နှင့်လက်ရာများဖြစ်သည်ဟု “ရှေးဟောင်း သုတေသနအဖွဲ့” က မှတ်ချက်ချ ခန့်မှန်းကြလေသည်။ ဤအဆိုကို ထောက်ဆောင် ရှမ်းမြေလတ်ဒေသ၌ ရှေးနှစ်ပေါင်းတစ်သောင်းသုံးထောင်လေးရာကျော်လောက်ကပင် လူမျိုး နေထိုင်နေကြပြီဖြစ်ကြောင်းသိရလေသည်။ အထက်ပါပြဒါးလင်းဂူ အထောက်အထားအ နေလူမျိုးဟု ခေါ်တွင်လာ မည့် လူသားတို့သည် ရှေးနှစ်ပေါင်း ၁၃၄၀၀ ကတည်းကပါ

ရှုနိုင်ပြီးသည့် လူမျိုးများနှင့် ပေါင်းစပ်ပြီးနေထိုင်ခဲ့ကြသည်ဟု ကောက်ချက်ချနိုင်မည်လောဟု တွေးဆစရာပင်ဖြစ်ပေတော့သည်။

မနုယူမျိုးပင်္ဂို သည် ရှမ်းပြည်နယ်နှင့်မြန်မာပြည်ပကြီးအကြားဝေသမျှားကွင် အများဆုံးနေထိုင်ကြသည်။ အထက်ပိုင်းတွင် မန္တလေးခရိုင်၊ ကျောက်နီတွင်းဒေသ၊ ရှမ်းပြည်နယ်ရှိ မိုင်းလုံ၊ ရပ်စောက်၊ အနောက်ပိုင်း ရှမ်း မြေလတ်ဒေသတွင် ပင်းတယ၊ ပွေးလှ၊ ရေငန်(ရွာငံ)နှင့် ရှမ်းဒေသတို့တွင်အများအပြား နေထိုင်ကြသည်။

မြို့ကြီးများဖြစ်သော တောင်ကြီး၊ အောင်ပန်း၊ ကလောမြို့များတွင်လည်း တွင်ကုယ်စွာနေထိုင်သည်ဟု ဖော်ပြထား သည်ကိုတွေ့ရသည်။

ထို့ပြင် “ခန့်တောင်ရိုး”ခရီးသွားမှတ်တမ်းတွင် ခန့်တိုင်းရင်းသားများ သည် ရှမ်းမြေလတ်ပိုင်းတွင်သာမက မိုးကုတ်၊ မိုးမိတ်၊ မြောက်ပိုင်းရှမ်းပြည်၊ ကျောက်မဲ၊ သီပေါ၊ နောင်ချို၊ ပြင်ဦးလွင်(မေမြို့)အနီးတဝိုက်နှင့် တောင်ပိုင်းရှမ်းပြည်ရပ်စောက်၊ ပင်းတယ၊ ပွေးလှ၊ အောင်ပန်း၊ ပင်မို၊ ဘော်နင်း၊ သာမိုင်းခမ်း၊ ကလော၊ တောင်ကြီး၊ ညောင်ရွှေ၊ ဟဲဟိုး၊ လုံးပိုး၊ တီကျစ်၊ ပင်လောင်းမှစ၍ ပျဉ်းမနားအရှေ့ဘက် ပေါင်းလောင်းမြစ်ရိုး တစ်လျှောက်အထိ ရှည်လျားလှသော ရှမ်းကုန်းပြင်မြင့်အနောက် ဘက်တောင်တန်း တောင်ကြားကွင်းပြင်များ၌ အနံ့ အပြားနေထိုင် လေ့ရှိကြသည်ဟု ဖော်ပြထားသည်။

ပအိုဝ်းရွာဝန်းကျင်ရှိ ခန့်ရွာကို ပအိုဝ်းများက ဗမာရွာဟုခေါ်ဝေါ်ခြင်းရှိသည်ကို တွေ့ရကြောင်း ဦးသိန်းသန်းထွန်းကပြော၏။

လွန်ခဲ့သော နှစ်(၂၀)ကျော်ခန့်က ရွှေညောင်-ရပ်စောက်ကားလမ်းပေါ်ရှိ ပင်ဖြစ် ရွာမှ အရှေ့ဘက်တလွှားရှိရွာများသို့ လေ့လာရန်သွားသောအခါ လိုက်ပို့သောပအိုဝ်း စိတ်ဆွေက ပင်ဖြစ်အရှေ့ဘက်နာရီဝက်ခန့်သွားနေစဉ် “ရှေ့နားရောက်တော့ ဗမာရွာမှာ နားမယ်” အဲဒီရောက်မှနားပြီး ထမင်းစားမယ်ပြော၏။ ထိုရွာသို့ ရောက်သောအခါ ညောင်ခဲ ကျေးမွေးသည် အိမ်ရှင်ကိုမေးမြန်းသောအခါ ဗမာမဟုတ် ခန့်ရွာဟုဆိုသည်ကို သိရ၏။ လေ့လာကြည့်သောအခါ ပတ်ဝန်းကျင်ရှိ ပအိုဝ်းများက ခန့်ရွာကို ဗမာရွာဟုခေါ်လေ့ရှိ

ကြောင်း သိရ၏။

ညောင်ရမ်းခေတ်ရှင်ဘုရင်တို့ ကျင်းပသောပွဲလမ်းများတွင် မြန်မာအတီး၊ အက၊ မြန်မာကြီးအတီး၊ အက၊ မွန်တလင်းအတီးအက၊ လှီးဒယားဇာတ်ကြီး၊ ယဉ်းအတီးအက၊ ကြွဲအတီးအက၊ ဓနုအတီးအက၊ ကတ်အတီးအကဟူ၍ ရှိကြောင်းကို ထိုခေတ်မင်းများ ထုတ်သော အမိန့်တော်များတွင် တွေ့ရသည်။

မြန်မာကြီးဟူသောလူများကို ယခုအခါရခိုင်ပြည်နယ်နှင့် ဘင်္ဂလားနယ်တို့တွင် ရှိကြောင်းသိရသည်။

တချို့သော သုတေသီများက မြန်မာကြီးကို ဓနုလူမျိုးဟူ၍ ယူဆမှုရှိသည်။ ၎င်းတို့ ကိုယ်တိုင်က “မရမာကြီး”ဟူ၍ အသံထွက်သည်ဟု သိရသည်။

ဤသို့အားဖြင့် ဓနုနှင့်ပတ်သက်၍ နီးစပ်ရာလူများတို့က ဗမာလူမျိုးဟုခေါ်ခြင်း ရှေးကမင်းအမိန့်တော်များတွင် တွေ့ရသော် မြန်မာကြီးလူမျိုးများဟု ဓနုလူမျိုးဟု ယူဆပုံကို မှတ်သားတဖွယ် တွေ့ရသည်။

ရှမ်းပြည်နယ်(တောင်ပိုင်း) တောင်ကြီးခရိုင်၊ အနောက်ခြမ်းတောင်ပေါ်ဒေသ တရားလုံးက ရှေးမြန်မာမင်းများနှင့် ဗြိတိသျှမင်းများလက်ထက်တွင် မြေလတ်ဒေသဟုခေါ်၍ ထိုမြေလတ်ဒေသတွင် ဖော်ဘွားနယ်၊ မြို့စားနယ်၊ ငွေခွန်မှူးနယ်ဟူ၍ရှိကြသည်။

မြေလတ်ဒေသနယ်ဟုခေါ်ခြင်းကို တချို့ကရှမ်းမြေလတ်ဟုခေါ်သေးသည်။ အဓိပ္ပာယ်မှာ ရှေးကပင်လျှင် ရှမ်းဖော်ဘွားပိုင်နက်ဒေသနှင့် မြန်မာမြေပြန့် ဒေသအကြားရှိ သောဒေသကို မြေလတ်ဒေသဟုခေါ်ခြင်းဖြစ်သည်။ မြန်မာရှင်ဘုရင်များ လက်ထက်က ညောင်ရမ်းခေတ်မှ ကုန်းဘောင်ခေတ်ကုန်သည်ထိ မြန်မာဘုရင်၏ဩဇာလွှမ်းမိုးရာနယ် များဟု သိရသည်။ နေထိုင်သောလူမျိုးများမှာ ဓနု၊ တောင်ရိုး၊ ထနော့၊ ဓရဲ(သရဲ) အင်းသား၊ ပလောင်၊ ပအိုဝ်း(တောင်သူ)၊ ဗမာစသည်တို့ဖြစ်ကြသည်။

ဓနုလူမျိုးနှင့်ပတ်သက်၍ တွေးခေါ်ဆုံးဖြတ်စရာတစ်ခုရှိပါသည်။ ပျူလူမျိုးတို့နှင့် ပတ်သက်၍ သုတေသီကြီးများက ယူဆသတ်မှတ်ချက်တစ်ခုရှိပါသည်။ ရှေးအခါက ပျူတို့၏ နေပြည်တော်ဖြစ်သော သရေခေတ္တရာပျက်သောအခါ ပျူလူမျိုးတို့သည်

အထက်ပိုင်းသို့ ထွက်ပြေးရွှေ့ပြောင်းလာပြီး ပုဂံမြို့ကို တည်ထောင်သည်။ ထို့ကြောင့် ပုဂံ၏ရှေးအမည် သည် ပျူကမဟုတ်ဘဲ သည်။ ထိုအခါမှာ ပုကမ=ပုကန်ဖြစ်လာသည်ဟု ဂုဏ်ထူးသည်။ ပျူနှင့်ဧရာဝတီသွားသော ပုဂံဒေသသားတို့သည် မြန်မာဖြစ်လာသည်။ ယခုအခါ ပျူလူမျိုး များ ရှိကြောင်းကို ဖော်ပြတော့ပါ။ သမိုင်းပါမောက္ခဒေါက်တာသန်းထွန်းက “ပျူတွေ ဘယ်ရောက်နေသလဲ” စာအုပ်တစ်အုပ်ပြုစုရေးသားပါသည်။ ပုသိမ်ခရိုင် ငါးသိန်းချောင်း မြို့သား ဗမာဖြစ်သည့် ဒေါက်တာသန်းထွန်းက သူ့စာအုပ်အမှာစာတွင် “ပျူတွေ ဘယ်ရောက်နေသလဲမေးရင် ကျွန်ုပ်ကိုကြည့်” ဟူ၍ ရေးသားထားပါသည်။ ဗမာဖြစ်သော ပါမောက္ခက ဗမာဆိုတာပျူလူမျိုးဟုပြောဆိုလိုက်ခြင်းဖြစ်သည်။

ရှမ်းပြည်နယ်တောင်ပိုင်း မြေလတ်ဒေသတွင် ဓနု၊ တောင်ရိုး၊ အင်းသားတို့ နေထိုင်ကြသည်။ ပျူလူမျိုးများ၏အသုံးပြုရာ မြေအိုး၊ ဒဂါး၊ ဟင်္သာရုပ်အလေး၊ ပုတီးစေ့ စသည်တို့ကို အင်းလေးကန်ဒေသနှင့် တောင်ရိုး၊ ဓနု နေထိုင်ရာ၌သာတွေ့ရသည်။ အင်းသားဒေသတွင် အရှေ့ဖက်ကမ်း၊ အနောက်ဖက်ကမ်း၊ မြောက်ဘက်ကမ်းဖြစ်သော ညောင်ရွှေအရှေ့ဘက်တွင် ပျူဒဂါးများတွေ့ရသည်။ ဓနုနယ်ဖြစ်သော ရပ်စောက်မြို့နယ် မြောက်ဘက်၊ ကျေးရွာ(၂)ခုတွင် ပျူဒဂါးများတွေ့ရသည်။ တောင်ရိုး၊ ဓနု၊ အင်းသား (၃)မျိုးတို့ နေထိုင်ရာတွင် ပျူပစ္စည်းများ တွေ့ရခြင်းဖြစ်သည်။

တောင်ရိုးလူမျိုးတို့က သူတို့သည်ပုဂံခေတ် အနော်ရထာ၊ အလောင်းစည်သူ တို့၏ ခရီးစဉ်နောက်လိုက်လာရင်း တောင်ပေါ်မှာကျန်ခဲ့သူများဟူ၍ဆိုသည်။ ဓနုကလည်း ပုဂံမင်း အလောင်းစည်သူနှင့်ပါလာပြီ ကျန်ရစ်သူများဟု အဆိုအပြောရှိသည်။ အင်းသား လူမျိုးတို့၏ ဟဲယာမော်ကွန်းဟုခေါ်သော သူတို့လူမျိုးအစကို ဖော်ပြသော ပေစာတွင် အလောင်းစည်သူနှင့် ပါလာကျန်ရစ်သူများဟုဆိုသည်။ တောင်ရိုး၊ ဓနု၊ အင်းသားလူမျိုး တို့ပြောဆိုသော စကားနှင့် ဝေါဟာရများသည် ရှေးမြန်မာစကားများသာဖြစ်သဖြင့် ပုဂံ ကလာသော လူမျိုးများဟုယူဆလျှင် ဒေါက်တာသန်းထွန်းအယူအဆအရ ပုဂံဗမာဟာ ပျူလူမျိုးပဟု ယူဆစရာဖြစ်နေပါသည်။



ရှမ်းပြည်နယ်တောင်ပိုင်းတွင် ပျူလူမျိုးဆိုင်ရာ တူးဖော်တွေ့ ရာသော ပစ္စည်းများ သည် တောင်ရိုး၊ ဓနု၊ အင်းသားနယ်မြေ၌သာ တွေ့ရသောကြောင့် တောင်ရိုး၊ ဓနု၊ အင်းသားတို့သည် ပျူလူမျိုးတို့၏ အဆက်အနွယ်ဖြစ်ကြသည်ဟု ဆုံးဖြတ်လျှင် မှန်နိုင် ပေလိမ့်မည်။

ဓနုလူမျိုးသည် ပျူလူမျိုးအဆက်အနွယ်ဖြစ်သည်ဟု မှတ်သားလျှင် မမှားနိုင်ဟု ဆိုရပေမည်။

### ဓ နု သ မိုင်း (မူကွဲ)

#### ဓနုဘိန္နကရာဇ်မင်းကြီး

ဘီစီ ၄၅၀၀ တကောင်းပြည်ကြီးပျက်စီးသောအခါ ဘိန္နကမင်းကြီးသည် ဗိုလ်ခြေအလုံးအရင်းနှင့် မလည်ချောင်အရပ်သို့ ဝင်၍နေသည်။ ဘိန္နကမင်းကြီး ကံကုန်သောအခါ ဗိုလ်ပါအလုံးအရင်းတို့ (၃)စုကွဲကြသည်။ တစ်စုက အရှေ့မျက်နှာ (နောင်ရာဇဝင်များ ရှမ်းဟုအရေးမှား) ဓနု (၁၉)ခရိုင်တည်ထောင်ကြသည်။ လူတစ်စု တို့ကား ရောဝတီမြစ်ကို စုန်ခဲ့၍ (ပျူမြန်မာ၊ ကမ်းယံ၊ ရခိုင်၊ သက်၊ ကတူး အရပ်၊ သုနာပရန္တတိုင်းသို့ ဝင်ကြ၏။ တစ်စုတို့ကား မိဖုရားကြီးနာဂဆိန်နု၊ နေမြဲမလည်အရပ်၌ပင်နေခဲ့ကြသည် အကြောင်း မြန်မာရာဇဝင်များတွင် မှတ်တမ်းတင်ထားခဲ့ကြသည်။ မလည်ချောင်မှ ရောဝတီမြစ်ကို ဖြတ်ကူးကာ ရှမ်းရိုးမတောင်ခြေရင်းအတိုင်း တောင်ဘက်သို့ ဦးတည်လာခဲ့ရာ ရွှေစာရံဘုရား အနီးတွင် မြစ်ငယ်မြစ်ကို ဖြတ်ကူးသည်။ တဖန်ကျောက်ဆည် နှင့် မြစ်သားကြားတွင် ဇော်ဂျီမြစ်နှင့် ကူမဲအရှေ့တောင်ဘက်တွင် ပန်းလောင်မြစ်တို့ကို ဖြတ်ကူးသည် တဖန် ရှမ်းရိုးမတောင်ခြေရင်းအတိုင်း တောင်ဘက်အရပ်သို့ ပျက်ခရွေ့ တောင်အရပ်သို့ ရောက်ခဲ့ကြသည်။

နန္ဒမြို့ဟောင်းကြီးများ

ဘိန္နကရားမင်းကြီး၏ အနွယ်တော်များသည် ပျက်ခရွေ့တောင် အနီးအရောက်(ပင်လယ်) မိုင်းမော မြို့ဟောင်းကြီးကို တည်ထောင်နေခဲ့ကြသည်။ ပင်လယ်မြို့ဟောင်းကြီးကို အနောက်ဘက်ပျူလူမျိုးတို့ လာတိုက်၍ ပျက်စီးသောအခါ အေဒီ(၆)ရာစုခန့်တွင် ရှမ်းကုန်းပြင်မြင့်အပေါ်သို့တက်၍ ရပ်စောက်မြို့ဟောင်း၊ ညောင်ရွှေအနီး ဗောဓိသတ်မြို့ဟောင်း၊ ရမ္မာဝတီမြို့ဟောင်း၊ ဝေဠုဝတီမြို့ဟောင်း၊ နန်ပန်မြို့ဟောင်းစသော ရှမ်း(ခေ ၁၉ ခရိုင်)မြို့များကို တည်ထောင်ကြသည်။ ကုန်သွယ်ရေးလမ်းမနှင့် ရေကိုမြတ်နိုးသော ခေတုတို့သည် အေဒီ(၇)ရာစု နှောင်းပိုင်းတွင် တောင်ပိုင်းပိုးလမ်းပွားများဖြစ်သော မိုင်းမော(ပင်လယ်)မှ နတ်ထိပ်တောင်ကြားအတိုင်း ဗောဓိသတ် မြို့မှ ကျိုင်းတုံလမ်းတစ်လမ်း (ဂျပန်ပြေးလမ်းခေါ်) ဗောဓိသတ်မြို့မှ ရွာငံနှောင်ချို-သီပေါလမ်းနေထိုင်ကြီးပွား ကြသည်။ (မှတ်ချက်) သီပေါတစ်ဝိုက်မှ နေမြို့ဟောင်း၊ တရုတ်အခေါ် (ရှီလီယီ)အား ရှာဖွေဆဲ။

ခေမြို့မှ သံအဖွဲ့ ခေါင်းဆောင်

အေဒီ (၈)ရာစုနှောင်းတွင် ရှမ်း(သို့) နန်းစောတို့၏ ရန်ကပျူနိုင်ငံအား ခြိမ်းခြောက်လာသည့်အတွက် အရေးကြီးလှသည့် သီပေါ(ရှီလီယီ)မြို့ကို ပျူအရှင်ရန်ကျားမင်း၏ သားတော် သုနန္ဒကိုဘုရင်ခံအဖြစ် ခန့်အပ် တာဝန်ပေး တော်သည်။ ယင်းကို ထောက်ရှုခြင်းအားဖြင့် ရှီလီယီခေမြို့သည် နိုင်ငံတကာ ကူးသန်းရောင်းဝယ်ရေး နှင့် မဟာပျူဟာအရ အချက်အချာကျသည့် အကြောင်း သိသာသည်။ အေဒီ (၇)ရာစုနန်းစောအပေါ် ထန်မင်းဆက် တရုတ်တို့၏ ဩဇာ ရှိသည့်အတွက် နန်းစောနှင့် ပျူတို့၏ ပဋိပက္ခကို အင်အားကြီးမားသော ထန်မင်းဆက် ကေရာန်ကြားဝင်ဖြန့်ဖြေပေးစေလိုသည့် ဆန္ဒပျူတို့တွင် ရှိသည်။ ထို့ကြောင့် နယ်ခြားဒေသနှင့် နန်းစောတို့၏ အကြောင်း ကောင်းစွာနားလည်သည့် ခေမြို့မှ ဘုရင်ခံသားတော် သုနန္ဒကို သံအဖွဲ့ ခေါင်းဆောင်အဖြစ်စေ လွှတ်ခဲ့သည်။

မင်းသားနှင့်အတူ အမတ်ကြီးနာကျကဋ္ဌ၊ စစ်သူကြီးမဟာသေနတို့ လိုက်ပါသွားကာ (ပျူနိုင်ငံ အတွက်) အထူးအာဏာကုန် လွှဲအပ်ခြင်းခံရသော သံအဖွဲ့ ငါးထောင်များအဖြစ် အေဒီ ၈၀၂ခုတွင် သွားရောက်ကြသည်။

**နေမြို့များပျက်စီးချိန်**

နေနှင့်ပျူများ မည်မျှပင်အလျော့ပေးနေစေကာမူ စစ်ဘီလူးနန်းစောများသည် အေဒီ ၈၂၂ ခုတွင် ဗန်းမော်-တကောင်း-ဟန်လင်း- ကူမဲစစ်ကြောင်းတစ်ကြောင်း ယုန်ချန်-ရွှေလီ-သီပေါ-နောင်ချို-ကူမဲမှ စစ်ကြောင်း တစ်ကြောင်း ဝင်လာကြပြီး ပျူနိုင်ငံတော်နှင့် နေမြို့ပြများကို ဖျက်ဆီးကာ ပစ္စည်းများသယ်ဆောင်ရန် ပျူ-နေ သုံ့ပန်း (၃၀၀၀)ကျော် ခေါ်ဆောင်သွားခဲ့သည်။

**ပုဂံခေတ်နှောင်းနေ**

ပျော်ဘွယ်မြို့နားရှိ ဘိန္နကမြို့ဟောင်းသည် ရှမ်းများမရောက်လာသီ (ရှမ်းဟုနောင်မှတွင်)ရှမ်း (၁၉)ခရိုင် အပါအဝင်ဖြစ်၏။ ပုဂံခေတ်နှောင်းပိုင်း ဘိန္နမြို့ကို အစိုးရသောနေစော်ဘွားကြီးတွင် သားတော်နှစ်ပါးရှိ၏။ နေစော်ဘွားကြီးမရှိလျှင် သားတော်အကြီးဘိန္နကမြို့ကို မင်းပြုတော်မူလျှင် ညီတော်အငယ် သိမ်မိုလ်နု၊ မကြည်ရှိသဖြင့် ညီတော်သိမ်မိုလ်သည် အလုပ်အကျွေးစုံရာနှင့် ဘိန္နကမြို့ကထွက်၍ အစဉ်အတိုင်းပြေးခဲ့ လျှင် မြန်မာနိုင်ငံဖြစ်သော “မြော့”တို့ နေရာ မြင်းစိုင်းသို့ ရောက်လာသည်။ မြင်းစိုင်းအရပ်တွင် အသည်သူကြွယ်သမီး နှစ် ဘီလီယံထောင်ပြုရာ အသစ်ရာ၊ ရာဇသင်္ကြန်၊ သီဟသူ ဟူသော သားသုံးယောက်နှင့် သမီးတစ်ယောက် မွေး၏။ နောင်ထိုသားသုံးယောက်များသည် ပုဂံမြို့တွင် အမတ်ကြီး များဖြစ်လာသည်။ အဝမြို့ကို တည်သော သတိုးမင်းဖျားသည် နေအနွယ်များ ဖြစ်ကြောင်း ရာဇဝင်များကဆိုထားသည်။

### ရှမ်းများဝင်လာချိန်

အေဒီ (၁၃)ရာစုတွင် အာရှ-ဥရောပနိုင်ငံများစွာကို သိမ်းယူနိုင်သော မွန်ဂိုတို့က ရှမ်းတို့၏မြို့တော် တာလီကို သိမ်းပိုက်ခဲ့ကြသည်။ ထိုအခါနန်းစောမှ တိုင်(ရှမ်း)လူမျိုးများသည် မြေဩဇာကောင်းမွန်သည့် မွန်တို့ ဒေသချောင်ဖရာ မြစ်ဝှမ်းနှင့် အာသံဒေသ၊ ၎င်းနောက် ဓနုတို့ဒေသများနှင့် ရွှေလီမြစ်ဝှမ်းများတွင် ရွှေပြောင်းနေထိုင် ခဲ့သည်။ အေဒီ ၁၂၃၈ ခု မွန်ဂိုစစ်မြန်မာနိုင်ငံ ပုဂံရောက် လာသောအခါ ရှမ်းတို့အခွင့်ကောင်းယူ၍ အနောက်သို့ တိုးလာသည်။ ယိုးဒယား ဘက်(တိုင်း)မှလည်း ရှမ်းများအလုံးအရင်းနှင့်ဝင်လာသည့်အတွက် ဓနုလူမျိုးတို့သည် ဗောဓိသတ်၊ နန်းပန်မြို့များမှ ပင်းတယ၊ ရွှင်ဘက်ဆုတ် လာရသည်။ နောင်သီပေါ (ရှီလီယီ)မြို့ပျက်နားမှ ဓနုလူမျိုးများသည်လည်း ရွှေလီ-မူဆယ်ဘက်မှ ရှမ်းများ အလုံးအရင်းနှင့် ဝင်လာသည့်အတွက် ပိုးလမ်းအတိုင်း ဆုတ်လာပြီး နောင်ချိုအရောက်တွင် ဂျပန်ပြေးလမ်းခေါ် ဓနုရှေးဟောင်းလမ်းအတိုင်း ဖြေးဖြေး ခြင်းဆုတ်လာခဲ့ သည့်အတွက် ယခုနောင်ချိုတိုက်နှင့် တောင်ဘက်အတိုင်း ကံကြီး- တောင်ခမ်း-ကျောက်ဂူ-အင်တော- ရွှင်- ပင်းတယ- နတ်ထိပ်တောင်ခြေအထိ ဓနုရွာတန်းရှည်ကြီး ကျန်ခဲ့ခြင်းဖြစ်ပါသည်။

### ဓနုစကား

ဘုရင့်နောင် နောက်လိုက် လေးသည်တော်တွေ အခြေစိုက်နေထိုင်ရာမှ ဓနုလူမျိုး ဖြစ်ပေါ်လာသည်ဆိုလျှင် ဤမျှပျံ့နှံ့သော ဓနုလူမျိုးများ၊ လူနေမှု အခြေအနေ များဖြစ်ပေါ်လာနိုင်စရာအကြောင်း မရှိ၊ သီပေါ-ညောင်ရွှေ - ဘီနွဲက- (ဝင်လယ်) မိုင်းမောတို့မှ ရှေးဟောင်းပျူပစ္စည်းများနှင့် ဓနုဆက်စပ်မှုကိုလည်း ခြေညှိ တွက်ရမည်။ ရှမ်းပြည်နယ်ရှိ ဓနုဘာသာရွာအမည် များနှင့် များစွာအမည်ပြောင်းသွားသော ရွာမြို့မည်များလည်း ထည့်စဉ်းစားရမည်။ ဥပမာ ရှမ်းအမည်က သီပေါ၊ ရှမ်းမလာခင် အေဒီ (၈)ရာစုက (ရှီလီယီ/ရှီလီ)နောင် နောင်ချို မတွင်ခင်က အင်းစိမ်းစခန်း စသည်ဖြင့် ပျူခေတ်မှသည် ယနေ့ခေတ်အထိ ဓနုစကားနှင့် မြန်မာစကားဆက်သွယ် နေပုံမှာ စိတ်ဝင်စားစရာကောင်းသည်။



ယခုအနည်းငယ်ဖော်ပြပါမည်။ (က) ပျူခေတ်က (၁) ထမ်းဖီ၊ ယခု ခန့်ကလည်း “ထမ်းဖီ”၊ ပျူက (၂) “ထမ”၊ ခန့်ကလည်း “ထမ”၊ ပျူက (၃) “ဖဆိုး”၊ ခန့်ကလည်း “ဖဆိုး” စသဖြင့် ပျူခေတ်စကားနှင့် နီးစပ်နေသည်။ (ခ) ပုဂံခေတ်က “ခိ” (ထိ)၊ ခန့်ကလည်း “ခ” (ထိ)၊ ပုဂံခေတ်က “တို့နောင်”၊ ယခုခန့်ကလည်း “တို့နောင်”၊ (၃) ပုဂံခေတ်က “ဖကီး”၊ ယခုခန့်ကလည်း “ဖကီး”၊ (ဂ) ယခုခေတ်မုံရွာက “ဒုတ်မီး”၊ ယခုခန့်ကလည်း “ဒုတ်မီး”၊ အခုမုံရွာက “လောပစ်လိုက်”၊ ယခုခန့်လည်း “လောပစ်လိုက်” စသည်ဖြင့် ခန့်လူမျိုးများနှင့် ဆက်သွယ်မှုရှိနေပါသည်။

ကိုထိုက် (နေမြေ)ကျောက်မဲမြို့ (၂၇-၄-၂၀၁၃)

နေသမိုင်းအတွက် ကျမ်းကိုးများ

- နိုင်ဇော် - ပျူနိုင်ငံတော်နှင့် ပျူနိုင်ငံသာမဏား (၂၀၁၁ ခုနှစ်)
- မှန်နန်းရာဇဝင်တော်ကြီး (၂၀၀၈) ခုနှစ်
- ဘုန်းတင့်ကျော် - နှစ်ပေါင်းနှစ်ထောင်ကျော်ခဲ့ပြီဖြစ်သော မြန်မာ့သမိုင်း (၂၀၁၀ ခုနှစ်) ထုတ်၊ ပျူစစ်လျှင် မြန်မာ
- သန်းထွန်း - ခေတ်ဟောင်းမြန်မာရာဇဝင် (၂၀၀၈ ခုနှစ်)
- (ဒေါက်တာ) ပျူတွေဘယ်ပျောက်သွားသလဲ (၂၀၀၅ ခုနှစ်)
- အသစ်မြင် မြန်မာ့သမိုင်း (၂၀၀၇ ခုနှစ်)
- ကောသလ္လအရှင် - သမိုင်းကပြောသောနေ၊ ခန့်ကပြောသော သမိုင်း (၂၀၁၂ ခုနှစ်)
- နေစိုးအောင် - ခန့်စကားနှင့် ခန့်ဝေါဟာရ (၂၀၁၂ ခုနှစ်)
- (တောင်ကြီး) ခန့်အမျိုးသားသမိုင်း (၂၀၁၁ ခုနှစ်)
- ပန်းတိုင်စာပေ - အလယ်တန်းအဆင့် လူမှုရေးဘာသာအတွဲ (၂) (၂၀၀၁ ခုနှစ်)
- ဘရှင်၊ ဗိုလ်မှူး - အနော်ရထာအရင်က မြန်မာနိုင်ငံ (၁၉၇၁ ခုနှစ်)
- တင်နိုင်တိုး - ပုဂံမင်းဆက်ရာဇဝင်သစ် (၂၀၀၄ ခုနှစ်)
- ဦးသာမြတ် - ပျူအက္ခရာသမိုင်း (၁၉၆၃ ခုနှစ်)
- ဦးအောင်မြင့် - ကောင်းကင်ဓာတ်ပုံများမှမြန်မာ့ရှေးဟောင်းမြို့တော်များ - ၁၉၉၅
- ကိုလတ် (သီပေါ) - မိုင်းမောကေရီ

### ခနုလူမျိုးပေါ်ပေါက်လာပုံနှင့် ပတ်သက်သည့် သုံးသပ်ချက်

အလောင်းစည်သူ မင်းကြီး (၁၁၁၃-၁၁၆၃)တိုင်းခန်းလှည့်လည်စဉ်အချိန်က ဘုရင့်အမှုတော်ထမ်းသည် လေးသည်တော်များ ခနုနယ်မြေအပွင်း၌ မျန်မာမင်းခံ့ရာ ၎င်းတို့မှ နွယ်လာသူများကို “ခနု” ဟုခေါ်ကြောင်း ပြောစမှတ်ပြုကြသည်။

မစ္စတာ “အက်စ်အိပ်ချ်ဂျိုင်” ကမူ ခနုတို့မှာ ဟံသာဝတီတောင်ဘက်မှ အလောင်းစည်သူမင်းကြီးလက်ထက်မှာ အငတ်ဘေး၊ စစ်ဘေးတို့နှင့် ကြုံကြိုက်၍ ထွက်ပြေးတိမ်းရှောင် လာရောက်နေထိုင်ကြသော မြန်မာအုပ်စုတစ်စုမှ ပေါက်ဖွားလာသူများဟု ယူဆသည်။

“ဆာဂျေဂျီစကော့” ကမူ ခနုအများဆုံးနေထိုင်ရာအရပ်မှာ ရှေးအခါက ရှမ်းနှင့်မြန်မာတို့ ကုန်ရောင်းကုန်ဝယ်ပြုကြရာဒေသများဖြစ်သောကြောင့် ခနုတို့သည် ရှမ်းနှင့်မြန်မာတို့မှနွယ်၍ ဆင်းသက်လာကြသူများဖြစ်သည်ဟု မှတ်ချက်ချထားသည်။

သက္ကရာဇ် ၁၁၂၂ အလောင်းဘုရားသည် ယိုးဒယားသို့သွားရောက် တိုက်ခိုက်ပြီး သူ၏တပ်တော်များ နေပြည်တော်သို့အပြန်မြေလတ်ဒေသတွင် ခရီးပန်းသဖြင့် တပ်စခန်းချနေထိုင်ခဲ့သည်။ တပ်တော်တွင်ခူးလေးတပ်များပါလာခဲ့ရာ တပ်တော် အပြန်တွင် ခူးလေးတပ်ကို လုံခြုံရေးအတွက် ထိုနေရာတွင်တပ်ချ နေထိုင်စေခဲ့သည်။ ထိုခူးလေး၊ လင်းလေးစွဲကိုင် သောလူမျိုးကို ပါဠိဘာသာဖြင့် “ခနုဂ္ဂဟ” ဟုခေါ်သည်။ ယင်းမှ “ခနု” လူမျိုးဖြစ် ပေါ်လာ ခဲ့သည်ဟုဆိုသည်။

အလောင်းစည်သူမင်းကြီးလက်ထက်မှာ ခနုလူမျိုးတို့သည် ဟံသာဝတီ(ပဲခူး) တောင်ဘက် မြန်မာအုပ်စုမှ ဆင်းသက်ပေါက်ဖွားလာသူများ။ အလောင်းစည်သူမင်းကြီး၏ ခူးလေး၊ လင်းလေးတပ်မှ ပေါက်ဖွားလာသူများ။ အလောင်းမင်းတရားကြီး၏ လေးသည်တော်တပ်မှ ပေါက်ဖွားလာသူများ ဖြစ်ကြသည်ဟု ပြောဆိုရေးသားကြသည်မှာ ဖြစ်နိုင်ချေအလွန်နည်းပါးပါသည်။ အဘယ်ကြောင့်ဆိုသော် အလောင်းစည်သူမင်းကြီးလက်ထက်ဟု ဆိုရာ၌ လွန်ခဲ့သည့် နှစ်ပေါင်း ၉၀၀ ခန့်က ခနုလူမျိုးပေါ်ပေါက်လာသည်ဟု ပြောဆိုခြင်းမှာ ဖြစ်နိုင်ချေမရှိပါ။ ဟံသာဝတီ(ပဲခူး)တောင်ဘက် မှ အိမ်ထောင်စု ၁၀၀ ကျော်သည် သာမိုင်းခန်းနယ်သို့ ရောက်ရှိလာပြီး ထွန်းရှိနှင့် အပေါင်းအပါတို့သည် သာမိုင်းခန်းနယ်ကို

တည်ထောင်သူများသာ ဖြစ်သည်။

ထို့ပြင် အင်္ဂလိပ်ကိုလိုနီခေတ် မိတ္ထီလာခရိုင်အရာရှိ “ဆာဂျွန်ဒီပီလ်” ဆိုသူက ဓနုကို အကြောင်း လေးဂားကားပုံမှာ အနော်ရထာ မင်းသည် ဂျိမ်းကက်မြို့ ကိုကည်ပြီး ရှမ်းပြည်သို့ တက်လာ၏။ ထိုသို့ တက်လာစဉ် လမ်းခရီး၌ တောတွင်းသား လူဆန် တစ်ယောက် လေးမြား ကိုင်ဆောင်လျက် တောလိုက် နေသည်ကိုတွေ့ရ၏။ ရှမ်းနှင့်မြန်မာ နယ်ခြားဒေသ လည်းဖြစ်နေ၏။ အနော်ရထာမင်းက ထိုတောလိုက် မုဆိုးက မေးမြန်းစုံစမ်းကြည့် သောအခါ တောတွင်းသားမုဆိုးက သူ့အဘိုးအဘီအနွယ်သည် “လအယ်” လူမျိုးဖြစ်၍ သူ့အဘွား က “ဗမာ” အမျိုးသမီး ဖြစ်ကြောင်းလျှောက်တင်လေ၏။ ထို့ကြောင့် အနော်ရထာမင်းက သူ့(ထိုတောလိုက် မုဆိုး)ကို ဓနုဟုခေါ်ရန် အမိန့် ချပေးခဲ့၏ဟု ဖော်ပြထား၏။

အနော်ရထာမင်းသည် ခရစ်နှစ် ၁၀၁၄-ခုတွင်ဖွားမြင်ပြီး အသက်(၃၀)အရွယ် (၁၀၄၄)တွင် ထီးနန်းအုပ်ချုပ်မင်းလုပ်လေသည်။ အသက် ၆၃-နှစ်အရွယ် ခရစ်နှစ် ၁၀၇၇ ခုနှစ်တွင် နတ်ရွာစံသည်ကို မြန်မာရာဇဝင်ကျမ်း၌ ပြဆိုထားပေသည်။ သို့ဖြစ်၍ ကောဇ သက္ကရာဇ်နှင့် တွက်စစ်ကြည့်သော် အနော်ရထာမင်း၏ မွေးသက္ကရာဇ်သည် ကောဇ သက္ကရာဇ် ၃၇၆-ခုနှစ်ဖြစ်၍ ကောဇသက္ကရာဇ် ၄၃၉ ခုနှစ်တွင် နတ်ရွာစံသည်ကို တွေ့ရှိရသည်။ ထို့ကြောင့်အနော်ရထာမင်းလက်ထက် သက္ကရာဇ် ၅၆၂ ခုနှစ်ဟု ဖော်ပြထားခြင်းသည် မှားယွင်းနေသည်ဟု မယူဆနိုင်ပေ။ ဖော်ပြပါ သက္ကရာဇ်သည် အနော်ရထာမင်းလက်ထက်မှာ မဟုတ်ပေ။ နရပတိစည်သူမင်းလက်ထက်ဖြစ်သည်ကို ဆိုနိုင်သည်။ သို့သော် “ဇမ္ဗူဒီပါဠိဆောင်းကျမ်း”၌ ယင်းသို့ဆိုလိုသည်မဟုတ်ပေ။ ယင်းသက္ကရာဇ် ၅၆၂-ခုနှစ်မှာ ပုပ္ဖားစောရဟန်မင်း သက္ကရာဇ်ဖြူသည်နှစ်ကို ထည့်သွင်းထားခြင်းသာ ဖြစ်သည်။

အထက်ဖော်ပြပါ အကြောင်းအရာတို့သည် အစောဆုံး အနော်ရထာမင်းလက်ထက်မှ စတင်ရေတွက်လျှင် လွန်ခဲ့သည့် နှစ်ပေါင်း ၁၀၀၀ ကျော်မှ ဓနုလူမျိုးများ

ပေါ်ပေါက်လာသည်ဟူသော အဆိုမှာဖြစ်နိုင်ချေ မရှိပါ။ အဘယ်ကြောင့်ဆိုသော် ဓနုလူမျိုးများသည် ထိုထက်စောပြီး မြေလတ်ဒေသတွင် ဓနုလူမျိုးဟု ခေါ်တွင်မည့် လူသားများသည် ရှိနေပြီဖြစ်သည်။ အချက်ကန်ချက်ကို ကျောက်ခဲတို့သည်မှာ ဘက္ကရာန် ရွှေပြာတွင် အနော်ရထာမင်းသည် မြေလတ်ဒေသသို့ တောကစားထွက်ရာမှ တောတွင်းတနေရာ၌ လေးပြားကိုင်ဆောင်ထားသည် တောတွင်းသား မုဆိုးကိုတွေ့ရာမှ မည်သည့်လူမျိုးဖြစ်သနည်းဟု မေးမြန်း၏။ တောတွင်းသားမုဆိုးက သူ၏ဘိုးဘွားများသည် “လအယ်” လူမျိုးများဖြစ်သည်ဟု ဖြေဆိုခဲ့၏။ ၎င်း၏ အဘွားမှာ ဗမာအမျိုးသမီးဖြစ်သည်ဟု လျှောက်တင်ခဲ့သည်။ အနော်ရထာမင်းက ထိုတောတွင်းသားမုဆိုးအား မောင်မင်းတို့လူမျိုးကို “ဓနုလူမျိုး”ဟု ခေါ်ဆိုရန် အမိန့်ချမှတ်ခဲ့သည်။ အနော်ရထာမင်း၏ အမိန့်ဖြင့် ဓနုလူမျိုးဖြစ်လာမည့် မြေလတ်ဒေသအတွင်းရှိ လူသားမျိုးနွယ်ကို အမည်ပေးကင်ပွန်းတပ်မိန့်ဆိုခဲ့ခြင်းကိုမူ လက်ခံနိုင်ပေသည်။

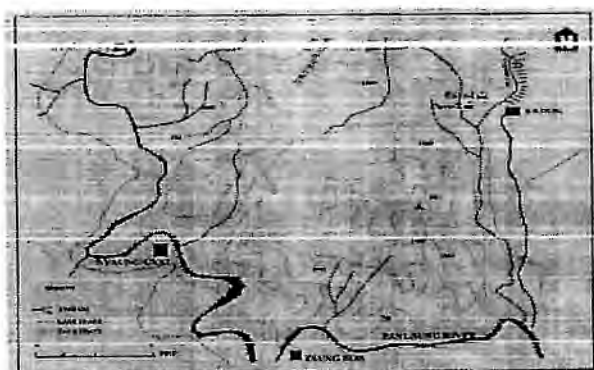
အမှန်မှာဓနုလူမျိုးများသည် မွန်ဂိုကုန်းပြင်မြင့်မှ ဆင်းသက်လာသည့် အရှေ့တိဘက်တိုဘားမင်းအုပ်စုတွင် ဗမာ၊ ဓနု၊ တောင်ရိုး၊ အင်းသား၊ ရခိုင်၊ ထားဝယ်၊ ရဘိန်း၊ ယော စသည့်လူမျိုးစုများပါဝင်၏။ ထိုလူမျိုးစုထဲတွင် ဓနု လူမျိုးများသည် အရှေ့တိဘက်တိုဘားမင်းမှ ဆင်းသက်လာသည့် အနွယ်များဖြစ်သည်။ မြန်မာနိုင်ငံတွင်းသို့ မွန်ဂိုကုန်းပြင်မြင့်မှ ဆင်းသက်လာသည့် အုပ်စု သုံးစုအနက် အရှေ့ တိဘက် တိုဘားမင်းအုပ်စုတွင် ပါဝင်သည့် ဓနုလူမျိုးစုတင် ပေါက် ဖွားရာ မြေလတ်ဒေသသို့ ရောက်ရှိလာပြီး အခြေချနေထိုင်ကြသူများ ဖြစ်သည်။ အရှေ့တိဘက် တိုဘားမင်းအုပ်စုသည် ရွာငံနယ်နတ်ထိပ်တောင်ကြားမှ တဆင့် ကျောက်ဆည်နယ် မြေပြန့်ဆီသို့ ဆင်းသွားကြသူများလည်းရှိပေသည်။ မြေလတ်ဒေသတွင် ကျန်ရစ် ခဲ့သည့် အရှေ့တိဘက်တိုဘားမင်းအနွယ်ကို ဓနုလူမျိုးဟုခေါ်ပြီး နတ်ထိပ်တောင်ကြား မှ တဆင့် ကျောက်ဆည်မြေပြန့် ဒေသသို့ ဆင်းသက်သွားကြသည် အရှေ့တိဘက်တိုဘားမင်းအနွယ်များကို ဗမာလူမျိုးများဟု ခေါ်ဆိုကြပါသည်။ ဓနုလူမျိုးများသည် ရှမ်းဓနုလည်းမဟုတ်၊ မြန်မာဓနုလည်းမဟုတ် ရှမ်းနှင့်နီးစပ်လျှင် ရှမ်းခေလေ၊ မြန်မာနှင့်နီးစပ်လျှင်



မြန်မာလေ့ကိုနှင့် ရောနှောသွားခြင်းသာဖြစ်သည်။ ရှမ်းနှင့်နီးစပ်လျှင် ရှမ်းခနုကပြာ  
မြန်မာနှင့် နီးစပ်သောခနုများသည်မြန်မာခနုကပြားများ ဖြစ်သွားသည်လည်းရှိ၏  
ခနုလူမျိုးစစ်စစ်သာနေထိုင်သော ခနုကျေးရွာများလည်း ရှိပေသည်။ ခနုလူမျိုးများသင့်  
လွန်ခဲ့သည့်နှစ်ပေါင်း (၁၃၄၀၀) ကတည်းက ရှိနှင့်ပြီးသော လူသားများနှင့်  
အရှေ့တိဘက်တိုက်ားမင်း အုပ်စုမှ ဆင်းသက်လာပြီး ကျန်ခဲ့သည့် လူသားတို့ပေါင်းစပ်ပြီး  
အနော်ရထာမင်း အမည်မှည့်ခေါ်ပေးခဲ့သည့် ခနုလူမျိုးစစ်စစ်များ ဖြစ်ပေါ်လာခြင်း  
သာဖြစ်မည်။ အမှန်မှာ ခနုလူမျိုးတို့သည် ရှေးမြန်မာ ကြီးများဖြစ်သည်  
အဘယ်ကြောင့်ဆိုသော် ခနုစကားသည် ရှေးမြန်မာကြီးစကားဖြစ်နေ သောကြောင့် ဖြစ်၏  
မြန်မာတိုင်းရင်းသားများနှင့် လူမျိုးနွယ်တူ ဖြစ်ပေသည်။ပျူမျိုးနွယ်ဟူ၍လည်း မှတ်ပ  
နိုင်သည်။

ဒေသခံသက်ကြီးရွယ်အိုများသည် ခနုလူမျိုးများသည် ဗမာလည်းမဟုတ်၊ ရှမ်း  
လည်းမဟုတ်၊ “လအော့ လအယ်”လူမျိုးများဟု ပြောဆိုလေ့ရှိကြသည်။ ခနုလူမျိုး  
များသည် “လအော့”လူမျိုးလည်းမဟုတ်ပါ။ “လအယ်”လူမျိုးများလည်းမဟုတ်  
ဗမာလူမျိုးလည်း မဟုတ်၊ ရှမ်းလူမျိုးလည်းမဟုတ်ဘဲ ဒေသခံခနုသက်ကြီး ရွယ်အို  
ပြောဆိုသည့် ကြားထဲမှာရှိသည့် ခနုလူမျိုးစစ်စစ်ပင်ဖြစ်သည်။

ခနဲဒေသတွင် ကျောက်ခေတ်လူသားများ နေထိုင်သွားသော ပြဒါးလင်းဂူတွင်  
တွေ့ရှိချက်များ




Location map of Padalin prehistoric cave



Over view of Padalin Cave



Section of Padalin Cave, No-1




**Fish**



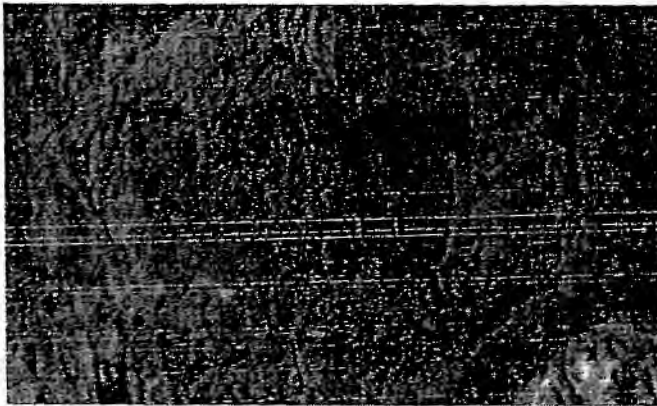
**A herd of deer**



**Setting sun**



Cow and calves




Pig




Scrapers






**Chopper , Unifacially Flake**



**Edge-ground tools and shouldered adze**




**Hammer-stones and pebbles**




**Chopping tools, bifacially flaked**




**Hand axes**




**Entrance view of Padalin Cave no-2**



**Notice Board in front of Cave no-1**



**View of protected area with stones in front of Cave no-1**



**View of fencing**

# ခန္ဓာသာဓကား

နေရိုးအောင်(တောင်ကြီး)

ပြည်ထောင်စုသမ္မတမြန်မာနိုင်ငံအတွင်းရှိ ပြည်ထောင်စုဖွားတိုင်းရင်းသားများ အားလုံးသည် မွန်ဂိုမျိုးနွယ် မှ ပေါက်ဖွား ဆင်းသက်လာကြသူများဖြစ်သည်ဟု ဖနုဿဗေဒပါဂျာနယ်များက မှတ်ချက်ချကြသည်။ ရှေးနှစ်ပေါင်း ပဝေသဏီက အောက်ပါ အုပ်စုကြီးသုံးစုခွဲကာ မြန်မာနိုင်ငံအတွင်းသို့ဝင်ရောက်နေထိုင်ကြသည် ဟု ယူဆကြသည်။  
ဖင်းဖာ -

(၁)မွန်ခမာအုပ်စု၊ (၂)တိဗက်မြန်မာအုပ်စု၊ (၃)ထိုင်းတရုတ်အုပ်စု တို့ဖြစ်သည်။ ထိုတွင်နေလူမျိုးများသည် တိဗက်မြန်မာအုပ်စုတွင် အကျုံးဝင်သည်ဟု ယူဆကြသည်။

ထိုတိဗက်မြန်မာအနွယ်သည် ပျူအစု၊ သက်အစု၊ နာဂအစု၊ ချင်းအစု၊ မြန်မာအစု၊ ကချင်အစု၊ လောလောအစု၊ တိဗက်အစုဟူ၍ ကွဲပြားပြန်သည်။ ထိုတွင် မြန်မာအစုသည် ရှေးဦးမြန်မာစကားများအစု၊ မြန်မာစကားအစုဟူ၍ နှစ်မျိုးကွဲပြားလေသည်။ ဖင်းနပ်စုထဲမှ ရှေးဦးမြန်မာစကားများအစုသည် (မျိုးနွယ်စုသည်) မရ၊ လရှိ၊ အဇီ၊ မိုင်းသာ၊ ဖွန်၊ “ခနု”၊ တောင်ရိုး၊ အင်းသား၊ ရဘိန်း၊ ယော၊ ချောင်းသား၊ ရခိုင်၊ ခမ်းမြ၊ အနောက်သား၊ ထားဝယ်၊ မြိတ် တို့ဟူ၍ ကွဲပြားပြန်သည်။

“မြန်မာစကားစုများ”၊ “ရှေးဦးမြန်မာစကားအစုများစု” တို့သည် တိဗက်မြန်မာ အုပ်စုများ မွန်ဂိုးရီးယား ကုန်းမြေမြင့် မှ ဆင်းသက်လာကတည်းကပင် ပါလာသည့် စကားစုများဖြစ်သည်။ မြန်မာနိုင်ငံတွင်းရောက်မှသာ အုပ်စု(၂)စုကွဲသွားပြီး မြေပြန့်သို့ ဆင်းသက်သွားသည့် မြန်မာများက “မြန်မာစကားအစု”ကို ပြောဆိုသုံးနှုန်းပြီး တျန်မျိုးနွယ်စု များက “ရှေးဦးမြန်မာစကားအစုများ”ကို ပြောဆိုသုံးနှုန်း ကြခြင်း ဖြစ်သည်။

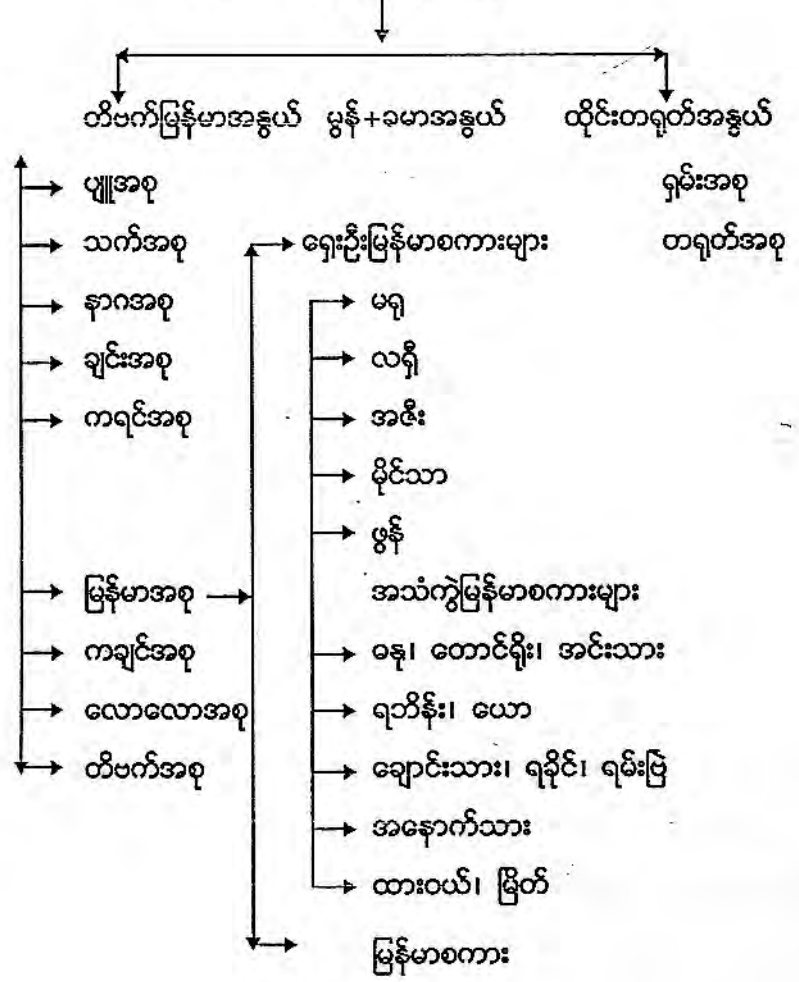
နေလူမျိုးတို့သည် “ရှေးဦးမြန်မာစကား” ပြောကြသည့် မျိုးနွယ်စုတွင် ပါဝင်သည်။ နေမျိုးနွယ်စုသည်လည်း (၁)ရှမ်းနေ၊ (၂)မြန်မာနေဟူ၍ နှစ်မျိုးရှိလေသည်။ နောင်ဖျို သစ်တိုက်တွင် ရှမ်းစကားကက်သည့် နေကိုရှမ်းနေဟုခေါ်ပြီး ရှမ်းစကားမတတ်သည့် နေကို မြန်မာနေဟုခေါ်လေသည်။ ရှမ်းမြေလတ်ဒေသတွင်ကား ရှမ်းသံပါပါပြောသော နေကို ရှမ်းနေဟုခေါ်ပြီး မြန်မာ(ဗမာ)သံပါပါ ပြောသောနေကိုကား မြန်မာနေဟု ခေါ်ကြလေသည်။ အမှန်မှာ မြန်မာနေများမှာ ရှေးဦးမြန်မာစကား (ပေါရာထများ) ပါသောရှေးမြန်မာစကားကို ပြောဆိုကြသည်။ နေများနှင့် အနေကြာလျှင် မြန်မာတို့သည် နေစကားကိုနားလည်လာနိုင်သကဲ့သို့ မြန်မာများနှင့်အနေကြာလာသောအခါ နေတို့လည်း မြန်မာစကားကို နားလည်လာနိုင်ကြသည်။

“မြန်မာမျိုးနွယ်စုစကားများ”သည် ဒေသအလိုက် အသံထွက်ပုံကွဲပြားကြခြင်းနှင့် နီးနွယ်ရာဘာသာစကားများမှ ဝေါဟာရများပါဝင်နေသည်ကလွဲ၍ အများသုံးမှ ရှေးခေတ်သုံး မြန်မာစကားပင်ဖြစ်သည်ဟုဆိုခြင်းကြောင့် နေလူမျိုးများသည် မြန်မာမျိုးနွယ်စုဝင်များသာဖြစ်သည်။ စကားတူတိုင်းရင်းသားများသည် မျိုးနွယ်တူ ဒေသစကား ခွဲခြားသတ်မှတ်ပုံဇယားကို အောက်၌ဖော်ပြလိုက်ပါသည်။



ဒေသစကားခွဲခြားသတ်မှတ်ပုံဇယား

တိဗက်တရုတ်အနွယ်ကြီး



ဘာသာစကား

“လူ” ဟူသောသတ္တဝါသည် ဘာသာစကားနှင့်အတူ မွေးဖွားလာကြသူမူ ဖြစ်သည်။ ကန္တာနေရာအနံ့၊ ဝိုင်းပြည်အနံ့၊ ခိုင်ခံ့အနံ့၊ ဖေယအနံ့ရှိ ယူမျိုး အသီးသီး တို့၌လည်း ဘာသာစကားရှိမြဲဖြစ်သည်။

ဘာသာစကားသည် လူမျိုးတစ်မျိုးနှင့်တစ်မျိုး၊ တစ်ပြည်ထောင်နှင့် တစ်ပြည်ထောင်၊ တစ်နိုင်ငံနှင့်တစ်နိုင်ငံ၊ သိက္ခာမီးခင်မင်ရေး၊ ချစ်ကြည်ရင်းနှီးရေး၊ ငြိမ်းချမ်းစွာအတူတကွ နေထိုင်နိုင်ရေးအတွက် မရှိမဖြစ်လိုအပ်သော ကြားခံပစ္စည်း တစ်ခုဖြစ်သည်။

လူတို့သည် ဘာသာစကားတစ်ခုကို အသုံးပြု၍ နိုင်ငံတကာနှင့်ဖြစ်စေ၊ အချင်းချင်း ဖြစ်စေ ဆက်သွယ်ကြရ ပေသည်။ မြန်မာနိုင်ငံသည်လည်း တိုင်းရင်းသားပေါင်းစုံ ဘာသာပေါင်းစုံတို့ တည်ထောင်ထားသော နိုင်ငံတစ်နိုင်ငံ ဖြစ်လေသည်။ သို့ဖြစ်၍ ဆက်သွယ်ရေးအနီးအဝေးပေါ်မူတည်၍ တစ်ဦး၏ဘာသာစကားကို တဦးက ယူငင်သုံးစွဲ သည်မှာ ဓမ္မတာပင်ဖြစ်ပေသည်။ သို့ရာတွင် “တစ်ကျောင်း တစ်ဂါထာ၊ တစ်ရပ် တစ်ပုဒ်ဆန်း” ဆိုသကဲ့သို့ အခြေခံတူသော်လည်း အနည်းငယ်ကွဲပြားတတ်ကြပေသည်။

ဓနုလူမျိုးများပြောဆိုကြသည့်ဘာသာစကားများမှာ လေယူလေသိမ့်မိမ့် ကွဲလွဲသည်မှတစ်ပါး ရွေးခေတ်သုံး မြန်မာစကားများနှင့် ပေါရာထစကားများ သာဖြစ်သဖြင့် အများအားဖြင့်တူညီကြသည်ကို တွေ့ရသည်။ မြန်မာများ ပြောသည့် မြန်မာစကားကို ဓနုများကလုံးစေ့ပတ်စေ့နားလည် ကြသော်လည်း ဓနုများပြောသည့် မြန်မာစကားများကိုကား မြန်မာများလုံးစေ့ပတ်စေ့ နားမလည်တတ်ကြပေ။ ယင်းသို့နားမလည်နိုင်ခြင်းမှာ အချို့ဝေါဟာရ အသုံးအနှုန်း များနှင့်အသံအနေအထား ကွာခြားနေမှုကြောင့်သာဖြစ်သည်။ ထို့ကြောင့် ဓနုလူမျိုးစုအများနေထိုင်ကြသော ရှမ်းပြည်နယ်တောင်ပိုင်း၊ မြေလတ်ပိုင်းဒေသ၊ ရွာငံမြို့နယ်၊ ပင်းတယမြို့နယ်၊ ကလေးမြို့နယ်နှင့် ရပ်စောက်မြို့နယ် များရှိဓနုလူမျိုးတို့၏ နေ့စဉ်သုံး ဝေါဟာရများ

လေ့လာရရှိသမျှ အကျဉ်းချုံး၍ ဖော်ပြလိုက်ရပါသည်။

နေဘာသာစကားသည် ရှမ်း၊ပအိုဝ်းစသော ကိုယ်ပိုင်ဘာသာစကား မျိုးမဟုတ်ပဲ သံတူကြောင်းကွဲ ရွေးခေတ်သုံးမြန်မာစကားများ ပေါ်ရာထစကားများသာဖြစ်သည်။ နေဘာသာစကားသည် သိလျက်နားလည်ရ ခက်သော မြန်မာစကားတစ်မျိုး ဟုလည်း ဆိုနိုင် ပါသည်။ နေဘာသာစကားကို စာတစ်အုပ်၊ ပေတစ်စောင်အားဖြင့် စုစည်း ရေးသားထားခြင်းမျိုးလည်း မတွေ့ရပါပေ။ ဤကဲ့သို့စုစည်းထားခြင်းဖြင့် နေဘာသာစကား ကို လေ့လာသူများအတွက် အထောက်အကူပြုလိမ့်မည်ဟု ယုံကြည်မိပါသည်။ ထို့ပြင် နေဘာသာစကားများတွင် ရှေးပေါ်ရာထ “ရွေးဦးမြန်မာစကား” များစွာပါဝင်နေခြင်းကြောင့် လူသမိုင်းကိုလေ့လာသူများအတွက်နှင့် မြန်မာမျိုးနွယ်စုစကားများ၏ စကားသံ ပွဲစည်းပုံစနစ်ကို နှိုင်းယှဉ်လေ့လာသူများအတွက်ပါ တစ်ဖက်တစ်လမ်းမှ အထောက် အကူပြုလိမ့်မည်ဟုလည်းယုံကြည်မိပါသည်။

စကားအသုံးအနှုန်း

နေတို့နေ့စဉ်သုံးစာပေဝေါဟာရထဲမှ ထူးထူးခြားခြားဖြစ်နေသော “အပဲ့” “မွေးပဲ့”(အမေငယ်)၊ “ဖပဲ့” (အဖေငယ်) နှင့် “လူပဲ့သူငယ်” (လူငယ်) အသုံးအနှုန်း များဖြစ်သည်။

ပုဂံခေတ်ဂူမြောက်ကြီးဘုရား (ရာဇကုမာရ်)ကျောက်စာတွင် “ပါယ်မယာ”ဟူ၍ လည်းကောင်း၊ (၆၀၃)ခုနှစ်ထိုးပုဂံမြို့ မြောက်ဂူနီ (မိဖုရားစော)ကျောက်စာတွင် “ပါယ်ျာကြီ”ဟူ၍ လည်းကောင်း၊ ကျန်စစ်သားမင်း၏ မိဖုရားအမည် “အပါယ်ရတနာ”မှ နောက်ခေတ် အဘယ်မန္တီတို့သည် “အဘယ်အပါယ်”၏ ပုဒ်ရင်းများ ဖြစ်ကြသည်။

ယင်း “ပါယ်” “ဘယ်” ပုဒ်သည် ပါဠိဘာသာအားဖြင့် ချစ်ခင်မြတ်နိုးပီယာပုဒ်သက်ဟု ဆိုလတ်၏ “မြန်မာ စကားအဖွင့်ကျမ်း” (ဒုတိယတွဲ) စာ- ၅၁ တွင်တွေ့ရသည်။

ဦးဟုတ်စိန်၏ “အများသုံးအင်္ဂလိပ်- မြန်မာ အဘိဓာန်”စာ-၉၇၆ တွင် လည်း

“အဘယ်(အပါယ်) မြန်မာ- ပိယာ (ပြိယာ) ချစ်ခင်သူ ဟု အဓိပ္ပါယ်ဖွင့်ဆို ထားလေသည်။ ပုဂံခေတ်သုံး “ပါယ်၊ ပယ်” ပုဒ်ကိုပင် အင်းဝခေတ်တွင် “မဲ့၊ဘယ်” အရေးအသာ မျိုးတွေ့ရသည်။ ရှမ်းမြေယဟ်ပိုင်း ဓနုလူမျိုးများ သုံးနှုန်းပြောနေကြလောက “ပဲ့” ဟူသော စကားသည် အင်းဝခေတ် “ဘဲ့၊ ဘယ်” ပုဒ်မှ ဆက်နွယ်လာလေသည်ဟု ယူဆရပါမည်။ အဓိပ္ပါယ်အားဖြင့် ဓနုတို့သည် ချစ်စရာကလေးငယ်များကို “ပဲ့”(လူပဲ့)ဟု ခေါ်လေ့ရှိသည်။ “နောက်ပစ်ယသတ်(ံ၊ ယ်) သမာနတော” နောက်ပစ် ရေးစာလုံးနှင့် ယသတ်ရေး စာလုံးတို့သည် အနက်အားဖြင့် တူကြသည်။ “ပညာရှိတို့သည် စယ်တိသဒ္ဒသ-စယ် ဟူသော သဒ္ဒါ၏၊ ယခုအခါ၌ စဲတိ၊ စဲဟူ၍ ဘာသန္တိ- ဆိုကုန်၏။ ကသ္မာ- အဘယ်ကြောင့်နည်းဟူမူကား၊ နောက်ပစ်ယသတ်သမာနတော” နောက်ပစ်နု ယသတ်တူလေသောကြောင့်တည်း” ဟူသော (၁၂၁၄)ပေါဒီ၊ ၇၇\* ကို ထောက်လျှ ယနေ့ ဓနုလူမျိုးသုံးစွဲပြောဆိုနေသော “ပဲ့”ဟူသော စကားသည် ပုဂံခေတ်သုံး “ပါယ် ပယ်”နှင့် တူနေသည်ကို တွေ့ရသည်။

ထို့ပြင် ငယ်ရွယ်သူကို “လူပဲ့”(ပယ်)ဟုခေါ်သကဲ့သို့ အိုးငယ် ခွက်ငယ်မျှ ကိုလည်း အိုးပဲ့ခွက်ပဲ့ဟု ပြောဆိုရေးသားကြသည်ကို လည်းကောင်း၊ ကျိန်ဆဲလှ ကျောက်စာများ၌တွေ့ရတတ်သကဲ့သို့ “ငရဲသစ်ငုတ် ဖြစ်ပါစေ” ဟုသုံးနှုန်း အချို့အရပ်ဒေသ၌ ကျိန်ဆဲလေ့ရှိကြသည်ကိုလည်းကောင်းတွေ့ရ၏။ ဤသည် ထောက်ဆ ၍ ဓနုလူမျိုးတို့၏စကားသည် “ရှေးခေတ်ဦးမြန်မာစကား” ဖြစ်ကြော မှတ်သားရမည်ဖြစ်ပေသည်။ ထို့ပြင် ပုဂံခေတ်စာပေအသုံးအနှုန်းများမှ တူညီစကားများကို ဓနုတို့ ယနေ့တိုင်သုံးစွဲလျက်ရှိသေးသည်။ ဥပမာအိမ်ကိုအံ လှေကို လေ ဟထိုးမပါဘဲ သုံးလျက်ရှိနေပေသေးသည်။

ဘာသာစကား

နေလူမျိုးတို့၏ ဘာသာစကားသည် ရှေးခေတ်ဦး မြန်မာစကား  
“ပုဂံခေတ်ကျမ်းစာ” ပါဝင်နေကြောင်း ရှေ့တွင်ဖော်ပြပြီးဖြစ်သည်။ မြန်မာ စကား  
အစိတ်အပိုင်းနှင့် မတူဘဲ နေဘာသာစကားတွင် ထူးခြားသော အသံထွက်ပုံများကို  
တွေ့ရသည်။ ဥပမာ မြန်မာစကားတွင် အောက်၊ အောင် သံတို့ကို နေစကားတွင်  
အော၊ အော၊ အောန် ဟုသရသံပေါ်လွင်စွာ ပြောဆိုကြသည်ကို တွေ့ရသည်။

ဘာသာစကားတစ်ခုကို လေ့လာရာတွင် စကားသံသည် အခြေခံအကျဆုံး  
အဆင့်ဖြစ်သည်။ စကားသံတွင် အဓိကကျသော အစိတ်အပိုင်း နှစ်ရပ်မှာ ဗျည်းသံနှင့်  
အရသံတို့ ဖြစ်သည်။ နေစာပေကို ရေးသားထားသည်မှာ “အသံထွက်ရေးပုံစံနှစ်”ကို  
အသုံးပြုထားပါသည်။ မြန်မာအဘိဓာန်အကျဉ်းချုပ်၌ အသုံးပြုထားသည့် “အသံထွက်  
ပုံစံနှစ်”ကို ဖိုးထားပါသည်။ နေစာကို ရေးသားရာတွင် မြန်မာအက္ခရာဖြင့်နေလူမျိုးတို့  
ပြောသည့် အသံ ထွက် အတိုင်းရေးသားထားခြင်းဖြစ်သည်။ ဒေသိယအသံထွက် စံနှစ်ကို  
အသုံးပြုထား ပါသည်။

နေစာပေတွင်မူ ပုဂံခေတ် ဗျည်း၊ သရအပေါ်တွင် အခြေခံပြီးရေးသားနိုင်ပါသည်။  
အသံကြောင့်ဆိုသော် နေပြောသော ဘာသာစကား သည် “ရှေးခေတ်ဦး မြန်မာစကားစု  
(မိရာဏစကားများ)” ဖြစ်သောကြောင့် နေစာကိုလည်း ပုဂံခေတ်သုံးစာကဲ့သို့  
ရေးသားနိုင်ကြောင်း ဖော်ပြအပ်ပါသည်။

ဗျည်းနှင့် သရဆိုသည်မှာ စကားရှိစကားသံ ယူနစ်တို့ကို အမျိုးအစားခွဲ၍  
အမှတ်သညာပြုထားသည့် ပညာရပ် ဝေါဟာရတို့ဖြစ်သည်။ နေစကားရှိ ဗျည်းသံ  
အရေအတွက်သည် ယခုလက်ရှိမြန်မာဗျည်းသံထက် အရေအတွက် နည်းပါးကြောင်း  
တွေ့ရှိနိုင်သည်။ ထိုသို့ မျက်မှောက်ခေတ် မြန်မာဗျည်းများထက် အရေအတွက် နည်းပါး  
သည့် ရှေးခေတ်ဟောင်း မြန်မာစကား၏ သဘောလက္ခဏာတစ်ရပ်ဖြစ်သည်။ ပုဂံ  
ခေတ် မြန်မာစာအရေးအသား စံနှစ်အရ ပုဂံခေတ်က မြန်မာစကားသံစစ်စစ်ရှိ ဗျည်းသံကို



ကိုယ်စားပြုသည့် ဗျည်းသင်္ကေတ အရေးအကွရာ (၁၈)မျိုးရှိသည်။ ဓနုလူမျိုးတို့ ပြော  
 သည့် ဘာသာစကားတွင် ဗျည်းသံ (၁၇)သာ ရှိသည်။ ပုဂံခေတ်သုံး ဗျည်းသင်္ကေတ  
 တွင် ပါသည့် “ရ” ဗျည်းသင်္ကေတသည် ဓနုဘာသာစကားတွင် မပါဝင်ချက်ကလွဲ  
 ပုဂံခေတ်သုံး ဗျည်းသင်္ကေတနှင့် အတူတူပင် ဖြစ်ကြောင်း တွေ့ရပေသည်။ ဗျည်းတွဲသံတို့  
 ယပင့်သံ (-ျ)၊ ဝဆွဲသံ (-ဲ) ရှိသည်။ (ငြသံ၊ ၊ သံ မရှိပါ။)

မြန်မာစကား ပြောဆိုရာတွင် ပါဝင်သည့် သရသံ (၁၂)မျိုးရှိပါသည်။ ဓနုဘာသာ  
 စကားပြောဆိုရာတွင် သရရိုးရိုး (၇)မျိုးရှိသည်။ အိ၊ အေ၊ အယ်၊ အာ၊ အော်၊ အို၊ ခ  
 ဖြစ်ကြသည်။ နှာသံပါသည့် သရ(၇)မျိုးရှိသည်။ အင်၊ အန်၊ အောန်၊ အွန်၊ အိန်၊  
 အိုင်၊ အုန် တို့ဖြစ်ကြသည်။ အသံကို ရပ်အောင် အသက်အောင်၍ ရွတ်ဆိုရသောရပ်  
 သရ(၈)မျိုးရှိသည်။ အစ်၊ အက်၊ အတ်၊ အော့-က်၊ အွတ်၊ အိတ်၊ အိုက်၊ အု  
 တို့ဖြစ်ကြသည်။

မျက်မှောက်ခေတ်သုံး

ပုဂံခေတ်သုံး

ဓနုလူမျိုးသုံး

မြန်မာဗျည်းများ

ဗျည်းများ

ဗျည်းများ

က	ခ	ဂ	ဃ	င
စ	ဆ	ဇ	ဈ	ည
ဋ	ဌ	ဍ	ဎ	ဏ
တ	ထ	ဒ	ဓ	န
ယ	ရ	လ	ဝ	သ
	ဟ	ဠ	အ	

က	ခ	င
စ	ဆ	ည
တ	ထ	န
ပ	ဖ	မ
ယ	ရ	လ
ဝ	သ	ဟ

က	ခ	င
စ	ဆ	ည
တ	ထ	န
ပ	ဖ	မ
ယ	လ	ဝ
	သ	ဟ

မြန်မာသရများ

ဓနုသရရိုးရိုး

အ၊ အာ၊ အု၊ ဤ၊ ဥ၊ ဦ

အိ၊ အေ၊ အယ်၊ အ

ဧ၊ အဲ၊ ဩ၊ ဩော်၊ အံ၊ အား

အော်၊ အို၊ အူ

ခနဘာသာစကားဝေါဟာရများ

ခနဘာသာစကားဝေါဟာရများအနက် မြန်မာစကားနှင့် ကွဲပြားသော ဝေါဟာရများတွင် အချို့သည် မြန်မာစကားအဓိပ္ပာယ် အသုံးအနှုန်းများနှင့် ဆက်စပ်၍ မရနိုင်အောင် ကွဲပြားသည့် ဝေါဟာရများဖြစ်သည် အချို့မှာမူ အညွှန်းခံနှင့် လိုက်လျောညီထွေဖြစ်သည့် အဓိပ္ပာယ်ပေါ်မူတည်၍ ခေါ်ဝေါ်သုံးစွဲသော ထူးခြားသည့် ဝေါဟာရများဖြစ်နေသည်ကို တွေ့ရပေသည်။

ခနဘာသာစကား

မြန်မာပြန်

ဥပမာ- ငုန်းတွင်း	ကုတ်တွင်း၊ ဇော်တွင်း
စိန်စာ	စာကလေး
နန်းအု	နို့၊ သားမြတ်
ကုတ်ကျစ်က	လောင်းကစား
ပျဲ	ရေစိုရွဲနေသည်

အချို့မြန်မာစကားနှင့် ကွဲပြားသည့်ဝေါဟာရများမှာမူ မြန်မာ စကားနှင့် အဓိပ္ပာယ်အားဖြင့် ဆက်စပ်သော်လည်း အသုံးအနှုန်းအားဖြင့် ကွဲပြားခြင်း ဖြစ်ကြောင်း တွေ့ရသည်။ ထိုဝေါဟာရများသည် ခနတို့ စိတ်ကူးစိတ်သန်းအရ အညွှန်းခံ နှင့် လိုက်လျောညီထွေဖြစ်မည့် အဓိပ္ပာယ်ပေါ်မူတည်၍ ခေါ်ဝေါ်သုံးစွဲသော ထူးခြားသည့် ဝေါဟာရများဖြစ်သည်ကို တွေ့ရသည်။ ထိုဝေါဟာရတို့သည် ခနဘာသာစကား၏ အရိုးခံ ဖြစ်သည်ကို ဖော်ညွှန်းနေသကဲ့သို့ ခနလူမျိုးတို့၏ စိတ်ကူးဉာဏ်ကွန့်မြူးမှုကိုလည်း ဖော်ပြပေးစေသည်။

ခနဘာသာစကား

မြန်မာပြန်

ခေါင်းခင်သံချေ	ကျပ်ခိုး
ချွေးခန်	ရှပ်အင်္ကျီ
စပ်သီး	ငရုတ်သီး
လှပဲစွဲ	ကိုယ်ဝန်ဆောင်

ခန့်ဘာသာစကားတွင် အသုံးပြုသည့် ဝေါဟာရများတွင် ရှေးခေတ်သုံး မြန်မာစကား ဝေါဟာရများကို တွေ့ရှိနိုင်ပေသည်။

	ခန့်ဘာသာစကား	မြန်မာပြန်
ဥပမာ	စောင်ယန်း	ခြံစည်းရိုး
	လက်ကတီး	ချိုင်းကြား
	မယ်နာ	သံခွန်
	တုန်ပယ်ပြန်	ခေါက်တုန်၊ ခေါက်ပြန်

၈ နှစ် ဝေ

အထက်တွင် တင်ပြထားသည့် အထောက်အထားများအရ ဓနဘာသာစကား ကျင့် ရှေးဦးမြန်မာပေါ်ရာထစကားစုများ ပါဝင်နေကြောင်း သိသာထင်ရှားပေသည်။ ထနည်းအားဖြင့် ဖော်ပြရလျှင် ရှေးခေတ်ဟောင်း၊ ပုဂံခေတ်သုံး ဘာသာစကားများ ပါဝင်နေကြောင်း သိသာပေသည်။ ဓနဘာသာစကားပေါ် အခြေခံပြီး ဓနစကား ထံထွက်သည့်အတိုင်း ရေးသားနိုင်ပါသည်။ မြန်မာစကားတွင် “ရေးတော့ အမှန်၊ ဖတ်တော့ အသံ” ဟု ဆိုထားသော်လည်း “ရေးတော့ အသံ၊ ဖတ်တော့ အမှန်” ဟု ဆိုရာတွင် ဓနစာရေးသားရာတွင် အသံထွက်သည့်အတိုင်း ရေးသားကြသည်ကို တွေ့ရပါသည်။

- (၁) ဓနစကား - ဟေသင်းဟာ ဘာစာယီးတုန်း။  
 မြန်မာပြန် - ထိုဟာသည် ဘာလဲ။
- (၂) - ကျင်ကိုအိထားလို့ အိနေတယ်  
 - ဂျင်ကိုလှည့်ထားသဖြင့် လှည့်နေသည်
- (၃) - မန်းအိုး အော့အန်နေတယ်  
 - ထမင်းအိုးဆူနေသည်
- ၄။ - ဟေသင်းကို ဆီနဲ့အွိုက်လိတ်  
 - ဒီဟာကို ဆီနှင့်ချက်လိုက်ပါ
- ၅။ - ဟေသင်းကို အပေါအပဲနဲ့ ရောင်းချလိုက်  
 - ထိုဟာကို ဈေးပေါပေါနှင့် ရောင်းချလိုက်ပါ။

- ၆။ - ဟိုလူပွဲဟာ သစ်ပင်ပေါ်ပုတက်နေတယ်
- ထိုလူငယ်သည် သစ်ပင်ပေါ်တွယ်တတ်နေသည်
- ၇။ - ညမိပ်နေယို ပိုးမယ်မုန်း (ပိုးယေမုန်း)ကိုတွေ့ရတယ်
- ညမှောင်နေလို့ ပိုးစုန်းကြူးကို တွေ့ရသည်
- ၈။ - မိနီဟာသစ်တာကို တာတာချင်းတောနေတယ်
- မိန်းမငယ်ဟာ သေတ္တာကို ခဏခဏပြောင်းထားနေတယ်
- ၉။ - ဟေအောင်နီဟာ ရမ်းဆအော့ထရီးပဲ
- ဒီလူငယ်ဟာ အလွန် အလွန်အတာပဲ
- ၁၀။ - စောင်းယန်းယံနေရီးလား
- ခြံစည်းရိုး ကာနေတာလား
- ၁၁။ - ယခင်က ဆွေရမ်းဆကောင်းရီးပဲ
- ယခင်က ရွှေအလွန်ကောင်းတာပဲ
- ၁၂။ - ဟေမိနီ ဘာစာဖြစ်လို့တာတာချင်းငိုနေတာလဲ
- သည်မိန်းခလေးဘာအကြောင်းကြောင့် ခဏခဏငိုနေတာလဲ
- ၁၃။ - တာတာချင်း ပျောကနေနဲ့
- ခဏခဏ ပြောမနေနဲ့
- ၁၄။ - ဟေလူပွဲဟာ ချောနလိုလို
- သည်လူငယ် အသုံးမကျပါ



- ၁၅။ - ဟေ မိနီဟာကတော်ကယာချီးပဲ
- သည်မိန်းကလေးသည် အလုပ်ကို ပေါ့ပေါ့ဆဆလုပ်သည်

- ၁၆။ - ဟေ့ လူပဲ့ဟာ ရမ်းဆက်ချီးပဲ
- သည်လူငယ်အလုပ်ကို ကြိုးကြိုးစားစားလုပ်သည်

- ၁၇။ - သွားကျိမန်
- သွားကြည့်လိုက်ပါ

- ၁၈။ - စားကျိမန်
- စားကြည့်လိုက်ပါ

- ၁၉။ - မုန်းမွေးရီး
- မုန်းစရာကောင်းသည်

- ၂၀။ - လူပဲ့တွေ တနှောင်းထဲ
- ကလေးငယ်များ ဆူညံနေသည်

- ၂၁။ - မစနယ်ပုံ
- ဘယ်လိုတုံး

- ၂၂။ - ဟေညဟာ ရမ်းဆမိုက်ရီးပဲ
- ဒီညသည် အလွန်မဲမှောင်နေတာပဲ

- ၂၃။ - ခုနေ့ငါယာတောတိုက်ယမှာရီးပဲ
- ဒီနေ့ငါ့တောင်ယာခင်းကို ရွှေ့ပြောင်းရမှာပဲ

၂၄။

- မန်းအိုးအော့အန်နေလို့ ကော့ကလန်နဲ့ မွှေပီး ပူကယ်  
နဲ့ ချလိုက်။

- ထမင်းအိုးဆူပွတ်နေလို့ ယောင်းမနှင့် မွှေပြီးလက်နှီးစုပ်နဲ့  
ချလိုက်ပါ။

၂၅။

- ငါ့ပစ္စည်းကို အချဲစဲပေးလိုက်ရတယ်

- ငါ့ပစ္စည်းကို အလကား ပေးလိုက်ရသည်။

၂၆။

- ကနေ့ ဂျူးဖူးကို အပေါအပဲနဲ့ ရောင်းလိုက်ရတယ်။

- ဒီနေ့ ဂျူးဖူးကို ဈေးလျော့ပီး ရောင်းလိုက်ရသည်။

၂၇။

- မိနီငယ်ကို မန်းအပေးနေယတယ်

- ကလေးငယ်ကို ထမင်းခွံပေးနေရသည်

၂၈။

- ယာတောတိုက်ပြီး တဲအိမ်ဆောင်နေရတယ်

- ရွှေ့ပြောင်းတောင်ယာများလုပ်ပြီး တဲအိမ်ဆောက်  
နေရသည်။

၂၉။

- ဟေအောင်နီငယ်ဟာ ဖေါတော့တော့ရီးပဲ

- ဒီလူငယ်ဟာ အူတူတူ အတတကြီးပဲ။

၃၀။

- ငါ့စပါးပင်တွေ ဖိုင်ကြီးတုန်းရှိသေးတယ်

- ငါ့စပါးပင်တွေ ဖုံးတုံးလုံးတုံး ရှိနေသေးတယ်။

- ၃၂။ - နင့်အောင်နီငယ်ဟာ ငိုပြဲရိုးပဲ
- နင့်ကလေးငယ်သည် ခဏခဏငိုနေတာဘဲ။
- ၃၃။ - ထနုလူမျိုးတွေဟာ ဖလစ်ဖုတ်ပီးအာလူးစိုက်ကြတယ်
- ဓနုလူမျိုးတို့သည် မြေကိုတွင်းငယ်မြေပုံလေးလုပ်ပြီး
- လောင်စာထည့်၍ မီးဖုတ်ပြီး အားလူစိုက်ပျိုးကြသည်။
- ၃၄။ - အောင်ငဲနီတွေဟာ ရမ်းဆနောင်းနင်းခတ်နေကြတယ်
- ယောကျ်ားလူငယ်တို့သည် အလွန်ဆူညံနေကြသည်။
- ၃၅။ - ခုနေ့ စအူစအီ ဖြစ်နေတယ်
- ဒီနေ့ဟာ နေထိုင်မကောင်းဖြစ်နေတယ်။
- ၃၆။ - တို့ကွဲင်ဟာ ကတူးကတားကြီးပဲ
- ခိုအကိုဟာ မိုက်ရှူးရဲကြီးဘဲ။
- ၃၇။ - ဟေလူပဲဟာ အားကြီးအိမ်ချေလည်ရိုးပဲ
- ဒီလူငယ်ဟာ တစ်အိမ်တက်ဆင်း လျှောက်လည်နေတာဘဲ
- ၃၈။ - ဟေသင်းကို လောပစ်လိုက်ပါ
- ဒီဟာကို လွင့်ပစ်လိုက်ပါ။
- ၃၉။ - နင့်သမီးတော်ဟာ လူပဲစွဲနေလား
- နင့်တူမဟာ ကိုယ်ဝန်ရှိနေသလား
- ၄၀။ - ငါ့စပါးပင်တွေ လယ်လုံးနေပီ
- ငါ့စပါးပင်တွေ အဖူးထွက်နေပြီ

- ၃၉။ - မယ်ကီးရေချောင် ယူလာသား
- အဒေါ်ကြီး ရေပုံးယူလာသလား။
- ၄၀။ - နင်က ငါ့ကို မှောက်နေမှာပဲ
- နင်က ငါ့ကို မျှော်နေမှာဘဲ။
- ၄၁။ - နင်က ငါ့ကို မျက်စိဆာနေမှာပဲ
- နင်က ငါ့ကို တွေ့မြင်ချင်နေမှာဘဲ။
- ၄၂။ - တို့ဖကီးဟာ အိပ်ပျော်ယင် မွန်သံကျယ်တယ်။
- ဒို့ဦးကြီးသည် အိပ်ပျော်ရင် ဟောက်သံကျယ်သည်။
- ၄၂။ - တို့ဖကီးတော့ အိပ်နိုးပြေသွားတယ်
- ဒို့အဖိုးတော့ အိပ်ရေးဝသွားတယ်။
- ၄၃။ - တို့မွေးကီးဟာ မထိနိုးနား ပြောတတ်တယ်
- ဒို့မယ်ကြီးသည် နာသာခံခက်အောင် ပြောတတ်သည်
- ၄၄။ - ငါ့ကို ကျပတေ့တိုင်း ပြောပါ။
- ငါ့ကို ပကတိအခြေအနေအတိုင်း ပြောပြပါ။
- ၄၅။ - ဘုရားသွားကျောင်းတက်ယင် အပေါ်စီး ဝတ်သွားကျတ
- ဘုရားသွားကျောင်းတက်လျှင် တိုက်ပုံအင်္ကျီဝတ်သွား
- သည်။
- ၄၆။ - တို့ရွာမှာ သမိုင်းဆိုးရှိတယ်
- ဒို့ရွာမှာ နတ်စင်ရှိသည်။

၄၇။

- တောင်ကြီး တန်ဆောင်တိုင်ပွဲတော်မှာ မီးအိန်ပြန်လွတ် ကျတယ်
- တောင်ကြီး တန်ဆောင်တိုင်ပွဲတော်တွင် မီးပုံးပျံလွှတ်ကြ သည် ။

၄၈။

- တို့ဖပွဲဟာ မက်မန်းအု အားရီးကြိုက်တယ်
- ဒို့ဦးလေးသည် ကယဉ်ဥ(ပုရွက်ဆိတ်တစ်မျိုး)၏ ဥကို အလွန်ကြိုက်သည်။

၄၉။

- တို့ဖကီးဟာ မျက်ပေတုံးရီးပဲ
- ဒို့ဦးကြီးသည် မျက်မှေးကြီးဘဲ

၅၀။

- ထနုလူပွဲတစု ရယ်အူပေါက်နေတယ်
- ဓနုလူငယ်တစ်စုသည် တရယ်တည်းရယ်နေကြသည်။
- ဆောင်းရာသီရောက်တိုင်းနာစေးဆောင်းမွှေးဖြစ်လေ့ဆီ
- ဆောင်းရာသီရောက်တိုင်းအအေးမိနာစေး ဖြစ်လေ့ရှိသည်။

၅၁။

- တို့ထနုရွာမှာ တလင်းသားရှိပူး
- ဒိုဓနုရွာမှာ လင်မရှိဘဲ မွေးသည့် မိန်းကလေးမရှိဘူး။
- တန်ဆောင်မုန်းလမှာ တန်းပလစ် ရမ်းဆပေါရီးပဲ
- တန်ဆောင်မုန်းလတွင် ပရစ်ကောင် အလွန်များသည်။

၅၂။

- ပိန်းအုပြုပ် စားမိလို့ ချိန်သွားတာပဲ
- ပိန်းဥပြုတ်စားမိလို့ လျှာရွ (ယား)သွားတာဘဲ။

၅၃။



၅၅။ - အောင်ဇံနီတွေဟာ မန်းကို ကျကျယ်နေကျတယ်  
 - ကလေးတို့သည် ထမင်းကို တို့ကဏားနား၊ ဆိတ်ဂဏား  
 စားနေကြသည်။

၅၆။ - အခါးခြောက် တစော့လောက်ပေးပါအုံး  
 - လက်ဖက်ခြောက် လက်တစ်ခုပ်စာလောက် ပေးပါဦး။

၅၇။ - တို့ဖ လက်မှာ လက်အီးပေါက်နေတယ်  
 - ဒို့အဖေ၏ လက်မှာ ခူနာပေါက်နေတယ်။

၅၈။ - ဟေယာမြေဟာ ပျောက်လက်ခွာထားပီးပီပဲ  
 - ဒီယာမြေကို အကြမ်းထယ်ထိုးထား ပြီးပြီဘဲ။

၅၉။ - အငေါက်မှာ ချိတ်လိုက်  
 - နံရံတွင် ရိုက်ထားသော သံမယ်နတ်တွင် ချိတ်ထားပါ

၆၀။ - လေရနေတယ်  
 - ဇိမ်နှင့် အနားယူနေသည်။

၆၂။ - ခြေထုတ်ပေးမ  
 - ခြေကိုစောင်နှင့် အုပ်ထွေးပေးပါ။

၆၃။ - တုန်းသွားပီလား  
 - အစီအစဉ်ပြီးဆုံးသွားပြီလား

၆၄။ - စားစေလိုက်  
 - ကျွေးလိုက်ပါ။ အစာခွဲပေးလိုက်ပါ။

- ၆၅။ - ဝါရအောင်
- စကားပြောရအောင်။
- ၆၆။ - ယွန်းဆိုလိုက်
- ခြံစည်းရိုး၊ အဝင်အထွက် တံခါးကို ပိတ်လိုက်ပါ။
- ၆၇။ - တငန်းတက်တယ်
- ခြံစိုက်ရန် အတန်းတစ်တန်းပြီးသွားသည်။
- ၆၈။ - ဖုံစွတ်ထည့်တယ်
- ဝှမ်းကပ်ခြုံထည်ကို အပေါ်ယံအလွှားစွပ်အုပ်သည်။
- ၆၉။ - နပ်နေမန့်
- ဇိမ်နှင့် အနားယူပါ။
- ၇၀။ - အိုးပဲ့နဲ့ချက်၊ ခွက်ပဲ့နဲ့ခူး
- အိုးငယ်လေးနှင့် ချက်ပြီး ပန်းကန်ငယ်လေးနှင့် ခူး။
- ၇၁။ - ကလိုက်စေ
- မြန်မြန်လာ။
- ၇၂။ - ယော ဟဲ့
- အံ့ဩစရာတွေ့၍ မြည်တမ်းသည်။
- ၇၃။ - အာလူးအကျောမာအောင် ကျော်ပါ
- အာလူး အတုံးအမြောင်းကို အပေါ်ယံမာတင်းနေအောင် ကြော်ပါ။

- ၇၄။ - စားအေဖူး
- မစားတော့ပါ။
- ၇၅။ - ဗိုက်သိုးနေတယ်
- ဗိုက်စူနေသည်။
- ၇၆။ - လူပွဲရော မိနီပွဲပါအောင်းတမ်းကတယ်
- လူငယ်ရော၊ မိန်းကလေးပါ တူတူပုန်းတမ်း ကစားကြသည်။
- ၇၇။ - တောလိုက်တမ်းကတယ်
- တောကစားထွက်သည်။
- ၇၈။ - ဆေးဆီးတန်းကမယ်
- ထုတ်ဆီးထိုး ကစားမယ်။
- ၇၉။ - မိနီပွဲများ အိုးပိန်ကတယ်
- မိန်းကလေးငယ်များသည် ကစားစရာ အိုးသေးသေးဖြင့် ချက်ပြုတ်တမ်းကစားကြသည်။
- ၈၀။ - သူ့ တေးသံကျားရတာ ဆပျယ်လိတ်တာ
- သူ့ သီချင်းသံကြားရတာ စိတ်ပျက်စရာဘဲ။
- ၈၁။ - သူ လုပ်တာ အလွဲလွဲကျီးပဲ
- သူ လုပ်ကိုင်တာ အမှားချည်းဘဲ။
- ၈၂။ - ကစတ်ကလတ် မလိတ်နဲ့
- မတော်တရော် မလုပ်နဲ့။
- ၈၃။ - ကတော်ကယာ ထားတော့ ပျက်ကုန်ပီ

၈၄။

- ပစ်စလက်ခတ်ထား၍ ပျက်စီးကုန်ပြီ။

၈၅။

- ဟေ လူပဲက ကချွန်းကလွန်းယီးပဲ

- အဲဒီလူငယ်က ကလျာကလေးကြီးဘဲ။

၈၆။

- အောင်နီဟာ မိနီကို ကွေ့ထားတယ်

- လူငယ်က မိန်းကလေးကို ပွေ့ဖက်ထားသည်။

၈၇။

- အလုပ်လုပ်တာ ခွယ်ဖို့ကောင်းတယ်

- အလုပ်လုပ်တာ အားကျဖို့ကောင်းသည်။

၈၈။

- လူပဲချဲ့ချဲ့ ပဲသွားတယ်

- လူငယ်တွေဘဲ သွားတယ်။

၈၉။

- လုပ်ခင်ဘူးပဲ

- လုပ်လို့ မမိလိုက်ဘူး။

၉၀။

- ချောင်းထဲကူလဲ၊ ချောင်းတထား၊ ယေမဲနစ်ဆေဆစ်ဆား  
တထားလက်ကိန်၊ ဆေးဖျူတိ၊ ခိမ်အောင်မောင်ကဆောက်မယ်ပ

- တောင်ထယ်ကျေလဲ၊ ပဲပုတ်စင်နှင့်ဆားစင်နှင့်၊

မြောက်ထယ်ကျေလဲ၊ ပဲပုတ်စင်နှင့်ဆားစင်နှင့်၊

တောင်ကုန်းမျှေနီ၊ စလူချီ၊ ညီအောင်မောင်ကပေါက်မယ်ပ

၉၁။

- ကနိမ်တထား၊ ယေမဲဆား၊ တထားလိုင်ဖယ်၊ ဆောက်ခက်တယ်  
မယ်တို့ စကားတခွန်းကျား၊ စကားလိုင်လယ်၊ ပျောခက်တယ်

၉၂။

- စောင်ဖြူစောင်ကျား ခြံလို့ထား၊ စောင်ပါးခဏချုံအုံးပ

အမေ့ယေးစား ပုတ်နှင့်မားလို့ နောက်မာထား၊ စကားခဏ  
ပြောအူးပ။

၉၃။

- ဆူဆမီးအပျိုဆက်၊ တအုံလုံးခလက်၊ ဆမီးအငယ်မို့စောင့်အုံး  
ကွယ်။

- ၉၄။ - တခေါင်းခင်လုံး မိုးဆားလိုင်လို့ တိုင်ဆားဖုံး၊ တလုံးကျယ်  
မမျှင်ယ၊ အမမျက်လုံး မျက်ရိပ်ဖုံး၊ ပြုံးကာရယ်ကာ မမြင်
- ၉၅။ - မောင်နှင့်မယ်တူ သစ်ဆာယူ ဆိုဝက်သား၊ ဆူများမသိစေနဲ့
- ၉၆။ - ကစော့ပင်ကုပ်၊ ဝိုးယားထုပ်၊ မလုပ်လေနဲ့ ကျွဲလိုက်မယ်  
ဆူသမီးငုတ်တုပ်၊ အပြောပုပ်၊ မပြောလေနဲ့ ငိုလိမ့်မယ်။
- ၉၇။ - စလောက်ကန်၊ လယ်ယန်ထွင်လို့၊ မကုန်လေဆေး၊  
မောင်လွမ်းရေး၊ မောင့်မျက်ရေတဖွေးဖွေး၊ မယ်တို့အိမ်တွဲ  
လှေကားဆင်း၊ ရေဆင်းကွက်က၊ ရေလောက်မက၊ စီးတဲ့  
လဲမောင့်လွမ်းရေး၊ မောင့်မျက်ရေတဖွေးဖွေး။
- ၉၈။ - ကျွန်းသားခလောက်၊ ဝါးတုတ်ကောက်နှင့်ခေါက်ကျေမယ်  
မယ်တို့အိမ်ရောက်၊ ရေမှတ်ကောက်နှင့်၊  
ရေဆောက်ကျေမယ်၊ တွင်းမှာခပ်ညအိပ်ရေပဲလော၊  
ကန်မှာခပ်ကန်စပ်ရေပဲလော။
- ၉၉။ - နားတောင်းနားတောင်း၊ များတော်း၊ ခုဆေးဝယ်မ၊  
နောက်ဆေးမယ။
- ၁၀၀။ - ကျွဲမပိန်ဆိုးလယ်ယန်းထိုး၊ ထယ်ထူးကျိုးမယ်၊ ကွဲမငယ်  
ကျပ်တို့လူမျိုးလူယုတ်ဆိုး၊ ယုတ်ဆိုးကူမယ် ညီမငယ်။

**ခနုလူမျိုးတို့ နေထိုင်ရာဒေသ**

ခနုလူမျိုးတို့ နေထိုင်သည့် ရှမ်းမြေလတ်နယ်မှာ အရှေ့ဘက်ကုန်းမြင့်  
အနောက်ဘက် မြေပြန့်-ပြည်မအကြားရှိ ဒေသဖြစ်သည်။ မြန်မာပြည်နှင့် တောင်တ  
တစ်သွယ်သာ ခြားသည်။ လက်ရှိစာရင်းအရ မြေလတ်နယ် (၁၆)နယ်ရှိသည်။



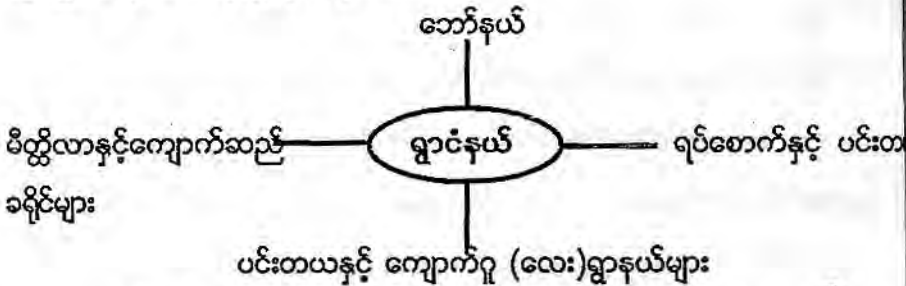
- |                  |   |
|------------------|---|
| ၁။ ရေဦးနယ်       | ၉။ ကျောက်ထပ်နယ်                                 |
| ၂။ ရွာငံနယ်      | ၁၀။ သာဓိုင်းခမ်းနယ်<br>(ညောင်ရွှေ၊ ကလေးအပါအဝင်) |
| ၃။ မြင်းကျဇွဲနယ် | ၁၁။ ပင်မှီနယ်                                   |
| ၄။ နန်းခုံနယ်    | ၁၂။ ဘော်နင်းနယ်<br>(ဟဲဟိုးမြို့အပါအဝင်)         |
| ၅။ ပင်းတယနယ်     | ၁၃။ လွယ်အယ်နယ် (လုံးပိုးနယ်)                    |
| ၆။ ပွေးလှနယ်     | ၁၄။ နောင်တရားနယ်                                |
| ၇။ ဘော်ဆိုင်းနယ် | ၁၅။ လွယ်လုံ (ပင်လောင်းနယ်)                      |
| ၈။ ကျုံးနယ်      | ၁၆။ လွယ်မောနယ်                                  |

ယခုအခါ ယင်းမြေလတ်နယ် (၁၆)နယ်ကို ရွာငံ၊ ရေဦး၊ မြင်းကျဇွဲ၊ နန်းခုံနယ်  
 ပူးပေါင်းဖွဲ့ထားသော ရွာငံမြို့နယ်(မြေလတ်အနောက်ပိုင်းဒေသ)၊ ကလေး၊ အောင်ပန်း၊  
 ဘော်ဆိုင်းနယ်တို့ ပူးပေါင်းဖွဲ့ထားသော ကလေးမြို့နယ်(မြေလတ်အရှေ့ပိုင်း  
 ဒေသ)၊ ပင်းတယ၊ ပွေးလှ၊ ကျုံးနယ်တို့ ပူးပေါင်းဖွဲ့ထားသော ပင်းတယမြို့နယ်ဒေသ၊  
 ရန်စောက်မြို့နယ်ဒေသ၊ ပင်လောင်းမြို့နယ်ဒေသဟူ၍ မြို့နယ်ကြီးများ  
 ဖွဲ့စည်းသတ်မှတ်ထားသည်။

ရွေးခေတ်ဟောင်း ရွာငံ-မြို့ပြအုပ်ချုပ်ရေး

ပြည်ထောင်စုသမ္မတမြန်မာနိုင်ငံတော် ယခုခေတ် မြေလတ်နယ်ကို ရွာငံမြို့နှင့် ပင်းတယမြို့နယ်တို့ ပူးပေါင်းပြီး ဝေနကိုယ်ပိုင်အုပ်ချုပ်ခွင့်ရဒေသဟု သတ်မှတ်သည်။

မြေလတ်ဒေသ မြောက်ပိုင်းရှိ နယ်တစ်နယ်ဖြစ်၏။ မြောက်လတ္တီကျု ၂၀ ၃၅' မိနစ်နှင့် ၂၁-၁၄' အကြား။ အရှေ့လောင်ဂျီကျု ၉၆° -၁၃' နှင့် ၉၆° -၀၅' တွင်ရှိ၏။ ၄၀၀ စတုရန်းမိုင်ကျယ်၏။



ရွာငံနယ်အရှေ့ပိုင်းသည် မြောက်သွေ့သော တောင်ကုန်းလှိုင်းတွေထနေနေ နေရာဖြစ်၏။ အနောက်ပိုင်းကား တောင်ထူထပ်လျက် ပန်းလောင်မြစ်နှင့် လက်တက်ကြောင့် ရေပေါများ၏။ နယ်အတွင်း၌ပေ ၅၀၀၀ ကျော်မြင့်သော တောင်များရှိသည်။

၁၉၀၁ ခုနှစ် သန်းကောင်စာရင်းအရ လူဦးရေ ၉၉၅၈ နေထိုင်သည်။ ရွာပေါ် ၇၁ ရွာရှိသည်။ ဓန ၇၀၀၀ ကျော်နေ၏ ပအိုဝ်း ၁၅၀၀ ရှိသည်။ ကျန်သောလူမျိုးများက တောင်ပေါ်နေ တခြားလူမျိုးများနှင့် ရှမ်းနှင့်ပလောင်တို့ဖြစ်ကြသည်။ ရွာငံမြို့ပေါ်တွင် လူဦးရေ ၁၁၅၈ ဦးနေထိုင်ကြသည်။

၁၉၀၄-၁၉၀၅ ဘဏ္ဍာရေးနှစ်တွင် အခွန်တော်ငွေ ၉၈၀၀ ကျပ်နှင့်မြိတ်သူအစုံတို့ဆက်သွင်းငွေ ၅၀၀၀ ကျပ်ဖြစ်သည်။ IGI/ PS/ Burman, page 376-377

ရွာ ငံ

မြေလတ်ခရိုင်၏နယ်တစ်နယ်ဟု ခရစ်နှစ် ၁၈၉၇ ခုနှစ် ကိုလိုနီခေတ်ဦး သတ်မှတ်သည်။ ငွေခွန်မှူးအုပ်ချုပ်မှု နယ်ကျယ်စတုရန်းမိုင် ၇၀၀ ကျယ်သည်။

ရွာငံနယ်၏ အရှေ့ဘက်ပိုင်းတွင် မြောက်သွေ့သည်။ တောင်ကုန်းမို့မို့

အစိုးရအဖွဲ့အစည်းတို့၏

ပြောပြ ထုတ်ဖော်သည်။ နယ်၏အနောက်ပိုင်းတွင် တောင်ထူသည်။ ရေပေါ့သည်။  
 လောင်မြစ် လက်တက်များကြောင့်ဖြစ်သည်။ ထိုအနောက်ပိုင်းဒေသသည်  
 လုပ်ငန်းလုပ်ငန်းအထက် ရှိကုန်းမြင့်ဒေသဖြစ်သည်။ ပေ၅၀၀၀ ဟုခေါ်သော  
 အင်္ဂလိပ်များရှိရာ တောင်ပေါ်ဒေသဖြစ်သည်။ ရွာငံနယ်ထဲတွင် ပန်းလောင်မြစ်သည်  
 ကုတ်တည်းသော သိသာထင်ရှားသော မြစ်ဖြစ်သည်။ အသင့်အတင့်ကျယ်ဝန်းသည်။  
 သန်သည်။ သစ်ဖေါင် ဝါးဖေါင်များ မြေပြန့် ဒေသသို့ မျှောချရုံမျှသာ အသုံးဝင်သည်။  
 ရေအားလျှော့လာမပြုနိုင်ပေ။

မြစ်ကြောင်းတလျှောက်တွင် အရည်အသွေးအလွန်ကောင်းသော ကျွန်းသစ်တော  
 ရှိသည်။ မြန်မာဘုရင်ခေတ်တွင် ဒါးဝုဒ်ကုမ္ပဏီ MESSRS DARWOOD and COMANY  
 ဆိုင်ခံ၍ထုတ်လုပ်ခဲ့၏။

ပန်းလောင်မြစ် ဒေသသည် အလွန်ပူသည်။ ကုန်းပြင်မြင့်ဒေသထက် မိုးရေချိန်  
 နည်းသည်။

၁၉၀၄-၁၉၀၅ ဘဏ္ဍာရေးနှစ်တွင် အခွန်တော်ငွေ ၉၈၀၀ကျပ်နှင့် ဗြိတိသျှအစိုးရ  
 ထောက်ပံ့ငွေသည် ၅၀၀၀ ကျပ်ဖြစ်သည်။ 1G1/PS/ Burmaar Page 376-377

၁၈၉၇ ခုနှစ် မှတ်သားချက်အရ၊ လူဦးရေ ၈၉၅၇ ဦးရှိ၏။

ဝန်	၆၂၉၃
ပအိုဝ်း	၁၄၂၁
ရှမ်း	၅၆၁
ပလောင်	၃၇၀
ဗမာ	၂၇၄
တောင်ရိုး	၃၇
ဟိန္ဒူကုလား	၁

၈၉၅၇

ရွာငံနယ်တွင် ရွာပေါင်း ၇၂ ရွာရှိသည်။ အိမ်ခြေ ၁၆၁၅ အိမ်ရှိရာ၊ အခွန်ဝေ  
ဆောင်ရသော အိမ်ခြေ ၁၀၇၁ အိမ်ဖြစ်သည်။ အခွန်တော်ငွေ ၈၇၈၂ ကျပ် ၈  
ရသည်။ ဗြိတိသျှအစိုးရသို့ ပေးဆက်ရသော ငွေ ၃၆၀၀ ကျပ်ဖြစ်သည်။

ရွာငံသမိုင်းသည် ပုဂံမင်းအလောင်းစည်သူ (ခရစ်နှစ် ၁၁၁၃-၁၁၆၃)  
စတင်မှတ်သားမှုရှိ၏။ အလောင်းစည်သူ ဖောင်စင်္ကြာဖြင့်လာသည်။ ရွာငံမြို့တော်  
လာမည့် နေရာတွင် ရက်ပေါင်းများစွာ နားနေသည်။ ရပ်ငံ၍နေသောကြောင့် ရပ်ငံမှ  
ရွာငံ ဟု ခေါ်တွင်လာကြောင်း၊ အစဉ်အလာပြောဆိုမှုရှိသည်။ ရပ်ငံမှ ရေငံ။ ရေ  
ရွာငံ ဖြစ်လာ သည်ဟုလည်း အဆိုရှိသည်။

အလောင်းစည်သူက ပင်းတယရွှေညမင်ဂူ ကဲ့သို့သောဂူကြီးတစ်ခု ရွာငံသားများ  
အား တူးခိုင်းသည်။ ရွာငံသားများက တူးရန်ငြင်းဆန်ကြသည်။ ထို့ကြောင့်ရွာငံသား  
ဟူသမျှ မချမ်းသာ မကြွယ်ဝ ပါစေသတည်းဟု ကျိန်သည်ဆိုသည်။ နောင်အခါ အကော  
အခွန်တောင်းခံလျှင် ရွာငံသားများက ဤကျိန်ဆိုချက်ကို အားကိုးသမှုလက်ကိုင်ပြု  
ပြီး အခွန်မပေးဘဲနေကြဟုလည်းအဆိုရှိသည်။

ရှေးရွာငံနယ်သည် အဆူအပူအငြင်းအပွား အလွန်များသောနယ်ဟူ၍ ပြောစမှ  
ဖြစ်ခဲ့သည်။

မင်းတုန်းမင်းလက်ထက် ရွာငံငွေခွန်မှူးသည် မောင်ထွန်းလင်းဖြစ်သည်။ ခရစ်  
၁၈၆၀ တွင် သူ့ကို ငွေခွန်မှူးရာထူးမှ ဖယ်ရှားလိုက်သည်။ မောင်ထွန်းလင်းသည်  
နယ်သားများအား နှိပ်စက်ကလုပြုသူများသူဖြစ်သည်။ နယ်သားတို့ ပုန်ကန်ကြသည်  
မြေလတ်ဒေသကို အုပ်ချုပ်သော မြေလတ်ဝန်က မောင်ထွန်းလင်းအား နယ်နှင့်အထိခတ်  
မန်းမော်သို့ ပို့လိုက်သည်။ ၁၈၆၁ ခုနှစ်တွင် မောင်ညိုစိမ့်ကို ရွာငံငွေခွန်မှူးခန့်ပြီးနောက်  
၁၈၈၄ ခုနှစ်တွင် မြို့စားရာထူးသို့ တိုးမြှင့်ခန့်ထားသည်။ ၁၈၈၆ ခုနှစ်တွင် မောင်ညို  
အသတ်ခံရသည်။ သီပေါမင်းပါတော်မူပြီးနောက် ကာလဖြစ်၍ ရှမ်းကုန်းမြင့်ဒေသ  
ရွာငံငွေခွန်မှူး သို့မဟုတ် မြို့စားခန့်ပိုင်ခွင့်ရှိသော အထက်အရာရှိ မရှိချိန်လည်း  
နေသည်။ ကွယ်လွန်သူမြို့စား မောင်ညိုစိမ့်၏သား မောင်သူတော်ကလည်း ၁၀ နှစ်  
အရွယ်မျှသာရှိသေးသည်။ မောင်သူ တော်၏ မိထွေးဖြစ်သူ မိသိုင်းက ရွာငံနယ်  
၁၀ ရက် အုပ်ချုပ်ခဲ့ဖြစ်သည်။ ထိုအချိန်တွင် ထမင်းပေါင်းရွာတိုက်သူကြီး ယင်းယိုး

တိုက်ဖြစ်သူ ဘုရားတကာချစ်စု တို့က ရွာငံကို တိုက်ခိုက်တော့၏။ မိသိုင်းလည်း  
တယသို့ထွက်ပြေးရသည်။ ချစ်စုနှင့်ယင်းယို တို့သည် ရွာငံကို ၂၅ ရက်  
တိုက်ထားကြသည်။

မောင်သူတော်၏ အစ်ကိုဝမ်းကွဲ မောင်အုန်းပင်က တိုက်ထုတ်၍ ချစ်စုတို့  
ထွက်ပြေး ကြရသည်။ ထိုအချိန်တွင် ရှမ်းတောင်တန်းဒေသသို့ ဗြိတိသျှတို့  
ရောက်လာပြီးဖြစ်၍ မောင်အုန်းပင်အား မောင်သူတော်အတွက် ရင်ခွင်ပိုက် ငွေခွန်မှူး  
ထားလေသည်။ သို့သော် ဗိုလ်လန်းဆိုသူက တိုက်ထုတ်ပြန်သဖြင့် ရှောင်ရှားရပြန်  
သည်။ ဗိုလ်လန်းနှင့်ပူးတွဲသူမှာ ဗိုလ်ကြားဟု ခေါ်သည်။ ရှမ်းပြည်နယ်အရေးပိုင်  
Hildebrand က၊ ငလန်းနှင့်ကြား တို့ကို ဖမ်းဆီးပြီး၊ မောင်အုန်းပင် အား  
လှည့်ခန့်ထားသည်။ ဗိုလ်လန်းလည်း ထွက်ပြေး လွတ်မြောက်သွားပြီး၊  
ဗိုလ်လက်ဒေသတစ်ကျောတွင် တစ်နှစ်ခန့် တိုက်ခိုက်လှုပ်ရှားနေပြန်သည်။ ၁၈၉၀ ခုနှစ်သို့  
ရောက်သောအခါ၊ ဗိုလ်ကြီး V.C. Tonnochy က ဗိုလ်လန်းအား ပိုင်းဖမ်းပြီး  
အိတ်ပစ်လိုက်သည်။ ထိုအချိန်မှစ၍ ရွာငံနယ်ငြိမ်သက်သွားတော့သည်။

၁၈၉၇ ခုနှစ်တွင် ရွာငံမြို့၌ ၂၀၆အိမ်ရှိသည်။ လူဦးရေ ၈၆၃ ယောက်ရှိသည်အခွန်  
တော်သရဏကျပ်ဆောင်သည်။ ရွာငံမြို့၏အနောက်ဘက်တွင် မြို့ရိုးဟောင်းကြီးရှိနေသည်။

၁၈၈၆ ခုနှစ် တွင်ဗြိတိသျှကို တော်လှန်သူမြင်စိုင်းမင်းသားသည် ရွာငံကို သိမ်း  
ထားသည်။ ရွာငံ၌ပင်ဂုက်ဖျားဖြင့်ကွယ်လွန်သွားသည် ။



### ရွာငံမြို့နယ်နေ လူမျိုးစုများ

၂၀၀၃ ခုနှစ် ရှမ်းပြည်နယ်အေးချမ်းသာယာရေးနှင့် ဖွံ့ဖြိုးရေးကော်မရှင် (တောင်ကြီး) က ပြုစုသော ဦးစီးမှတ်စုဆိုင်ရာ အချက်အလက်များ စာအုပ်တွင်

ရွာငံမြို့နယ်တွင် နေထိုင်ကြသော လူမျိုးစုများ

၁။	ကချင်	-	၁၂
၂။	ကယား	-	၅
၃။	ကရင်	-	၇၀
၄။	ချင်း	-	၁၈
၅။	တောင်ရိုး	-	၁၈၅
၆။	ဓနု	-	၅၅၁၆၆
၇။	ပလောင်	-	၁၀၉၁
၈။	ပအိုဝ်း	-	၅၃၄၅
၉။	ဗမာ	-	၂၈၈၅
၁၀။	ရခိုင်	-	၄၆
၁၁။	ရှမ်း	-	၄၄၂
၁၂။	အင်	-	၈
၁၃။	အင်းသား	-	၁၁၂
၁၄။	ကျန်တိုင်းရင်းသား	-	၅
၁၅။	ကပြား/နိုင်ငံခြားသား	-	၉၈

**စုစုပေါင်း ၆၅၄၇၈**

၂၀၀၃ ခုနှစ် ရွာငံ လူဦးရေ ၆၅၄၇၈ ယောက်ရှိသည်

ဓနု	၅၅၁၆၆ ဖြစ်၍	၈၄.၂၅ ရာခိုင်နှုန်းရှိသည်။
ပအိုဝ်း	၅၃၄၅ ဖြစ်၍	၈.၁၆ ရာခိုင်နှုန်းရှိသည်။
ဗမာ	၂၈၈၅ ဖြစ်၍	၃.၄၉ ရာခိုင်နှုန်းရှိသည်။
ပလောင်	၁၀၉၁ ဖြစ်၍	၁.၆၇ ရာခိုင်နှုန်းရှိသည်။

ရွာငံစစ်တမ်း၊ ပုဂ္ဂိုလ်မူ

သက္ကရာဇ် ၁၁၆၄ ခု၊ သီတင်းကျွတ်လအတွင်း၊ ကျီပန်၊ ပန်စုငွေခွန်တော် ရွာငံ (၄၄) ရွာ၊ ငွေခွန်တော်မှူး ငအေား အစစ်ခံချက်။

ရွာငံ ၄၄ ရွာမှာ။ ၄၅၃ စာရင်းတော်ပါဝင် မှူးရိုးကြီး ရိုးအစီအစဉ်မှာ၊ ဧဝံ ငဆွေဆက်။ ၎င်းနောက်အဆွေ ငကော်ရ။ ၎င်းနောက် အသေး ငသော်က။ ငယ်မည်မှန်ပါသည်။ အစိုးရဘွဲ့ကြီး အမည်မှာ။ ကောင်းမဉ္ဇူသူဆို သူမှူးကြီးပါသည်။ သားကောင်းမဉ္ဇူ မရှိနော် ။ ဘိုး ငလှခိုင်မှူးကြီးပါသည်။ ၎င်း ဘိုးငလှခိုင် မရှိနော်။ ငအောင်မြတ်ထွန်း ၁ နွေသား အသက် ၂၀ ရွယ်သူ ဆက်ခံမှူးကြီးပါသည်။ ငအောင်မြတ်ထွန်းနော်။ သား ကျွန်တော် ငအော ဆက်ခံမှူးကြီးပါသည်။ အခွန်တော်မှာ ထာရံလျှင် ၇၂၀ ရွပ်။ ဆက်သွင်းရပါသည်။

မြန်မာနိုင်ငံကို အင်္ဂလိပ်တို့ သိမ်းပိုက်အပြီး (၈)နှစ်ခန့်အကြာ မြန်မာ သက္ကရာဇ်(၁၂၅၅)ခုနှစ်အတွင်း ထိုစဉ်ကရွာငံ၌ ရင်ခွင်ပိုက်ငွေခွန်မှူးအဖြစ် အုပ်ချုပ် နေသော ဦးအုန်းပင် ရေးသားတင်သွင်းသည့် အစီရင်ခံစာတမ်း ပုဂ္ဂိုလ်မူ နောက်တစ်ခုတွင် ရွာငံ အုပ်စိုးခဲ့သူများ အစဉ်အဆက်ကိုအောက်ပါအတိုင်း တွေ့ရလေသည်။

ရွာငံမြို့နယ် ကျေးရွာမှာ၊ သက္ကရာဇ် နှစ်ပေါင်း (၉၀၀) ကျော်ကစ၍။ ထွေမောင်ဆွေဆက် ကြီးမှူးသည်ကကို။ ငွေခွန်မှူး မောင်ဩတိုင် ။ ဆယ်ဆက် မှီ အစဉ်အတိုင်း မှူးကြီး၍။

၎င်းငွေခွန်မှူး မောင်ဩမရှိသည့်နော်။ ညီမောင်ရ မှူးကြီး၍။ မရှိနော်။ ၎င်းသား အို မှူးကြီးအုပ်ထိန်းသည့်အတွင်း။ ၉၆-ပါးသော ရောဂါကပ်ရော့၍။ နယ်မြေမြို့ ကျေးရွာများကို။ မကြည့်မရှု နိုင်ရှိသည်နှင့် ၎င်းသား မောင်ထွန်းလင်းနှင့် တွဲဘက်မှူးကြီး အုပ်ထိန်း ကြပါသည်။ ၎င်း ငွေခွန်မှူး ၃ ဆက်တို့တွင်။ ငွေခွန်မှူး မောင်ထွန်းလင်း သည် ကျေးရွာများကို မကြည့် မရှုမတရားမှု ပြုကျင့်များပြားသောကြောင့် အကြာသူကြီးတို့သဘော မညီမညွတ်၍ကြ၍။ အထက် ငွေခွန်မှူး ငခွေးဖြူ မှူးမောင်ညိုစိမ့်နှင့်။ ညိုနိုင်တိုင်ပင်သဘော ညီညွတ်သောကြောင့်။ မင်းတုံးမင်း ထက်ထက်၁၂၅၅ ခုနှစ်တွင်။ ငွေခွန်မှူးမှူး မောင်ညိုစိမ့်နှင့် လွှတ်တော်သို့ ဆင်းသွားပြီးလျှင်။ ထက်မှီ ငွေခွန်မှူး မောင်ထွန်းလင်း၊ ငွေခွန်မှူးမှူး မောင်ညိုစိမ့်တို့ လွှတ်တော်တွင်

အရာမှ အရေးစကားပြောဆိုကြရာ၊ မောင်ထွန်းလင်း တရားမှု ထင်လင်းရှိသည့်အတွက် ရွာကြောသူကြီးတို့ သဘောမကြိုက်ညီအချက်နှင့်ငွေခွန်မှူး အရာက နှုတ်ပြီးလျှင် အချိုးသားမြေးမှန်သည့်အတိုင်း မောင်ညိုစိမ့် ကို လွှတ်တော် စာချွန်ပေးအပ် ပြုစုအုပ်ထိန်းစေသည့်အတွင်း။ ငွေခွန်မှူးဟောင်း မောင်ထွန်းလင်း ကို လွှတ်တော်မိန့်ခွင့် နှင့်။ ညောင်ရွှေရပ်စော နှစ်မြို့ဝန်က ဖမ်းဆည်း၍ လွှတ်တော်သို့ ပို့အပ်ရ ငင်းလွှတ်တော်အစိုးရတို့က မောင်ထွန်းလင်းကို အမိန့်တော်နှင့် အထက်ဗန်းစ သစ်တောသို့ ပို့ထားပြီးနော် အရာမရသေဆုံးပါကြောင်း။

ယင်း ၁၂၅၅ ခုနှစ်အတွင်း တင်သွင်းသည့် အစီရင်ခံစာတမ်း အဆိုအ ရွာ၊ ငွေခွန်မှူး မောင်ညိုစိမ့်သည် သီပေါမင်းလက်ထက် ၁၂၄၄ ခုနှစ်တွင် မြို့စားရာထူးတိုးတက်ချီးမြှင့်ခံရသည်။

ထို့နောက် မြန်မာဘုရင်သီပေါမင်း အင်္ဂလိပ်လက်ဝယ်သို့ ပါတော်မူသွားသည့် သက္ကရာဇ် ၁၂၄၇ ခုနှစ်အလွန် ၁၂၄၈ (ခရစ် ၁၈၈၅ - ၁၈၈၆) အတွင်း နိုင်ငံမငြိမ်မသ ဖြစ်နေစဉ်အချိန်ကာလ ရွာငံမြို့စား၊ မောင်ညိုစိမ့်က ဝင်းတော်မှူး မောင်ဘောင်း၊ မိုးနဲစစ် ကြီး ဦးမင်၊ ရပ်စော မိုင်းပြည့် နှစ်မြို့ဝန် မောင်ရွှေစိန်တို့ကို ဖမ်းဆီးပြီးလျှင် အစိုးရထံသို့ပို့အပ်မည့် ကြံစဉ်ပြုလုပ်သည့်ကို ၎င်းတို့သိ၍ ဝင်းတော်မှူး ဦးဘော (ဦးဖောင်း)၊ မိုးနဲစစ်ကြီး ဦးမင်၊ ရပ်စောက-မိုင်းပျဉ်း နှစ်မြို့ဝန် ဦးရွှေစိန်တို့သို့ မြို့စားကြီးညိုစိမ့်အား လုပ်ကြံသတ်ဖြတ်လိုက်ကြသောကြောင့် ရွာငံနယ်၊ မြို့စားကြီးအစ်ကိုတော် သူ ဘုရားတကာ ဦးချစ်သူ၊ ထမင်းပေါင်း မြေတိုင်ကြ မောင်ရင်အိုတို့ ညီအစ်ကိုနှစ်ဦးက ခေတ္တအုပ်ချုပ်ခဲ့ကြသည်။ ၎င်းနောက်လုပ်ကြံခံရ မြို့စားကြီးသား မောင်အုန်းပင်နှင့် သားအရင်းဖြစ်သော မောင်သူတော်တို့ လွှဲအပ်လိုက်သည်။

ထို့နောက် နောင်တွင် ရွှေစားဗိုလ် ဦးအုန်းပင်ဟုထင်ရှားခဲ့သည့် ဦးအုန်းပင် ရွာငံနယ်ကို ရင်ခွင်ပိုက် ငွေခွန်မှူး အဖြစ် ၊ မောင်သူတော်က ရင်ခွင်နေငွေခွန်မှူးအဖြစ် ညီအစ်ကိုနှစ်ဦး အုပ်ချုပ်ခဲ့ကြသည်။ ယင်းနောက် အင်္ဂလိပ်ခေတ် ခရစ် (၁၈၉၈)ခုနှစ်မှ စတင်၍ မောင်သူတော်က ငွေခွန်မှူးအဖြစ်အုပ်ချုပ်ခဲ့၍ မောင်သူတော်နောက်မှ ဦးစောလေ ဆိုသူဆက်ခံ အုပ်ချုပ်ခဲ့လေသည်။

ရွာငံနယ်ကို စော်ဘွားများ အာဏာစွန့်လွှတ်ခဲ့သည့် (၁၉၅၉) ခုနှစ်ကာလ အထိ  
နက်ဆုံးအုပ်ချုပ်သွားသည့် ပုဂ္ဂိုလ်မှာ စော်ဘွား စစ်ခွန်ရီ (ဦးစောလဖော်သား) ဖြစ်သည်ကို  
အားရသည်။

မြို့နယ်မှတ်တမ်းတစ်ခုတွင် ကုန်းဘောင်ခေတ် မြန်မာဘုရင်များလက်ထက် က  
ရွာငံသည် ရပ်စောက်စော်ဘွားကြီး၏ နယ်မြေဖြစ်ခဲ့ဖူးကြောင်း ဖော်ပြထားသည်။

စင်စစ် ရွာငံသည် ရှေးက မြေလတ်စီရင်စု မြေလတ်ဒေသတွင် ပါဝင်ခဲ့သော  
နယ်မြေတစ်ခုဖြစ်သည်။ မြေလတ် ဒေသဟုခေါ်သည့် ဓနု၊ တောင်ရိုး လူမျိုးအများစု  
နေထိုင်ကြသည့် ပင်းတယ၊ပွေးလှ၊ ကျုံး (ယခု ပင်းတယမြို့နယ်)၊ ရွာငံ၊ ရေဦး၊  
ဘော် (ယခု ရွာငံမြို့နယ်)၊ သာမိုင်းခမ်း၊ ပင်မို၊ ဟဲဟိုး၊ ဘော်ဆိုင်း (ယခုကလေးမြို့နယ်)  
တို့တွင်ရှိ နယ်မြေများ ဖြစ်သည်။ ကုန်းဘောင်ခေတ်က မြေလတ်ဝန်တစ်ဦး ခန့်ထား၍  
ယင်းနယ်မြေများကို စီရင်အုပ်ချုပ်စေခဲ့သည်ဟု တွေ့ဖူးသည်။

အင်္ဂလိပ်တို့ အထက်မြန်မာနိုင်ငံကို သိမ်းပိုက်ပြီးနောက် မြေလတ်ဒေသ  
မြေလတ်စီရင်စုတွင် မြို့စားအုပ်ချုပ်ရသော နယ်တစ်နယ်၊ ငွေခွန်မှူးအုပ်ချုပ်သော  
နယ်များရှိသည်။ ယင်းအနက် မြို့စားအုပ်ချုပ်သောနယ် “ဘော်နင်း”ဖြစ်၍၊ ငွေခွန်မှူးများ  
အုပ်ချုပ်ရသော နယ်များမှာ ရွာငံအပါအဝင် ပင်းတယ၊ပွေးလှ၊ ပင်မိုစသည့် မြေလတ်(၁၆)  
နယ်ဖြစ်သည်။

အထက်မြန်မာနိုင်ငံနှင့် ရှမ်းပြည်နယ်များ မှတ်တမ်းတွင် ထိုအချိန်က  
ရွာငံနယ်အကျယ်အဝန်းမှာ စတုရန်းမိုင် (၇၀၀) ခန့်ရှိ၍ မြောက်ဘက်တွင် ဘော် (၄၄)ရွာ၊  
မရေ့ဘက်တွင် ပင်းတယနှင့် ရပ်စောက်၊ တောင်ဘက်တွင် ပင်းတယနှင့်  
ကျောက်ကူသည်ဝန်း၊ အနောက်ဘက်တွင် မိတ္ထီလာနှင့် ကျောက်ဆည်ခရိုင် တို့ရှိကြောင်း  
(၁၈၉၉) ခုနှစ် သန်ခေါင်စာရင်းအရ လူဦးရေ (၈၉၅၇) ဦးရှိကြောင်း ဖော်ပြထားလေသည်။

ရေးခေတ်ဟောင်း မြင်းကျွေးနယ် အုပ်ချုပ်ရေး

မြင်းကျွေးနယ်မှာ မြန်မာဘုရင်များ လက်ထက်က ကျောက်ဂူလေးနယ် နန်းခုံနယ်ဟူ၍ ကွဲပြားပြီး သူတစ်လူ ငါတစ်မင်း ဖြစ်ခဲ့သော နယ်မြေဖြစ်သည်။ (ကျောက်ဂူလေးနယ် ဆိုသည်မှာ ယခုလက်ရှိ ဆင်ခေါင်းတိုက်၊ အလယ်ချောင် တို့ ဘုရားကြီးကုန်းတိုက်နှင့် ရွှေလှတိုက်ပါဝင်လျက်ရှိကြသောနယ်မြေဖြစ်သည်။)

ထိုအချိန်က ကျောက်ဂူလေးနယ် ၊ မင်းကြာအိုဆိုသူအား ယခု မြေပြင် ဝမ်းတွင်းမြို့နယ် သဲတောအရှေ့ဘက်ရှိ ရိုးဆုံရွာသား မောင်သိန်း(ခွန်သိန်း) လုပ်ကြံသတ်ဖြတ်ပြီးကျောက်ဂူလေးနယ်၊ နန်းခုံနယ်၊ မြင်းကျွေးနယ် သုံးနယ် ပူးပေါင်း မြင်းကျွေးနယ်ငွေခွန်မှူးအဖြစ် အုပ်ချုပ်ခဲ့ကြောင်း၊ ခွန်သိန်းဆိုသူမှာ ငွေခွန်မှူးမဖြစ်မီ မြင်းကျွေးနယ်အတွင်းသို့ ကူးသန်းရောင်းဝယ်အလုပ်ဖြင့် မကြာခဏ ဝင်ရောက် သွားလာနေရင်းက နန်းခုံမင်း၊ ကျောက်ဂူလေးမင်းနှင့် မြင်းကျွေးမင်း တို့က မန္တလေး ရွှေနန်းတော်သို့ အခွန်တရားတော်များ ဆက်သရန် ယုံကြည်စွာပါးခြင်းခံရခြင်း နန်းတွင်း ဝင်ထွက် သွားလာနိုင်သူတစ်ဦးဖြစ်ခဲ့ကြောင်း သက်ကြီးစကားတစ်ဆင့်ကြားသိခဲ့ရသည်။

ထိုမြို့နယ်တွင် ထိုအချိန်က မြန်မာဘုရင်နှင့် ရှမ်းပြည်ညောင်ရွှေ၊ စိုးရပ်စောက်စော်ဘွားကြီးတို့ ဆက်သွယ်ရေး အဖြစ် နတ်ထိပ်တောင် ခင်လှ တောင်ကြားလမ်း၊ ရောင်တပွေကင်းလမ်း၊ ရဲမန်းမြို့ကြီး၊ ဒေါင်းမီးလမ်းများရှိခဲ့သည့် တောင်ပေါ်နှင့်မြေပြန့် ကူးသန်းရောင်းဝယ်မှု မပြတ်ဘဲ ဆက်သွယ်သွားလာ အမြဲရှိခဲ့သည်ဟုပြောကြသည်။

ထိုစဉ်အခါက သယ်ယူပို့ဆောင်ရေးအဖြစ် နွားဝန်တင်များနှင့် ဘီးပိတ်လှည်းများ အသုံးပြုကြောင်းသိခဲ့ရသည်။

အင်္ဂလိပ်လက်ထက် ရောက်သောအခါ မြင်းကျွေးနယ်သည် ပွေးလှမြို့ စစ်စံမြဲအုပ်ချုပ်ရေးလက်အောက်သို့ ရောက်ရှိသွားသည်။ ပွေးလှနယ် နောက်ဆုံးအုပ်ချုပ်သွားသည့် စော်ဘွားစစ်ထွန်းစိန်လက်ထက်အထိဖြစ်သည်။

(၁၉၆၂) ခုနှစ် တော်လှန်ရေးကောင်စီ အစိုးရလက်ထက်တွင် ရှမ်းပြည်နယ် ကျေးရွာ၊ ရပ်ကွက်၊ မြို့နယ်၊ခရိုင်များ သတ်မှတ်သောအခါ ဘော်-ရေဦးနယ်မှ ကျေးရွာအုပ်စု

(၁၁)ခု၊ ရွာငံမြို့နယ်မှ ကျေးရွာ အုပ်စု(၁၁)ခုနှင့် ပွေးလှနယ်မြေမှ မြင်းကျဇိုးနယ် ခုနစ်အုပ်စုပူးပေါင်း၍ မြို့နယ်အဖြစ်သတ်မှတ်ခဲ့သည်။

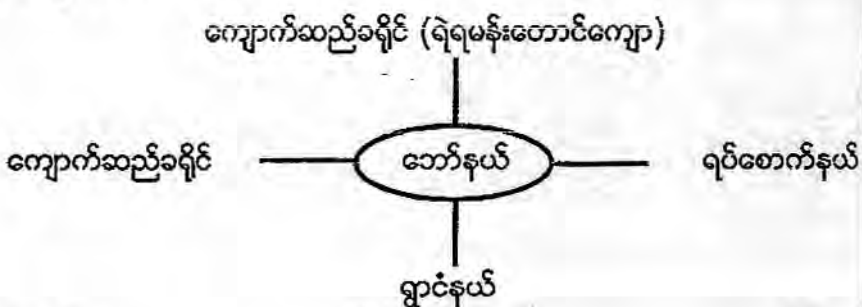
(၁၉၆၄)ခုနှစ်မှစ၍ ပင်းတယမြို့နယ်၏ မြို့နယ်ခွဲအဆင့်လက်ကောက်ငြိမ်းပျောက် ပျား  
ထားရှိအုပ်ချုပ်ခဲ့သည်။ (၁၉၆၅)ခုနှစ်တွင် မြို့နယ် လုံခြုံရေးနှင့် အုပ်ချုပ်မှုကော်မတီများ  
ထားရှိကာ ပင်းတယမြို့နှင့် ရွာငံမြို့နယ်ကိုအဆင့်မြင့်ပြီး သီးခြားရုံးများဖွင့်လှစ်၍  
မြို့နယ်ရုံးကိုလည်း ပင်းတယမြို့နှင့် ရွာငံမြို့တွင် ဖွင့်လှစ်ထားခဲ့သည်။

ယခုအခါ ရွာငံမြို့နယ်တစ်ခုလုံး၏ အုပ်ချုပ်ရေးပုံစံကား ရွာငံမြို့မရပ်ကွက်  
ရပ်ကွက်နှင့် ရွာငံ၊ ဇေဦး၊ မြင်းကျဇိုး၊ ကျေးရွာအုပ်စု (၂၉)အုပ်စုဖွဲ့လျက် ရပ်ကွက်  
ကျေးရွာ ပြည်သူ့ကိုယ်စားလှယ်များဖြင့် ဖွဲ့စည်းထားသည့် ပြည်သူ့အုပ်ချုပ်ရေး စနစ်သစ်ပင်  
ဖြစ်လေသည်။



အလောင်းစည်သူမင်းလက်ထက် ဘော်နယ် နယ်နိမိတ်

ဘော်နယ်သည်ရှမ်းပြည်နယ်တောင်ပိုင်း၊ မြေလတ်ဒေသ၏ မြောက်ဘက် ဒေသနယ်ဖြစ်၏။ မြောက်လတ္တီကျု ၂၁° ၃၀' ၀၀" မှ ၂၁° ၄၅' ၀၀" အကြား၊ အရှေ့လောင်ဂျီကျု ၉၆° - ၁၉' နှင့် ၉၆° ၅၀' အကြားတွင် တည်ရှိ၏။ စတုရန်း ၅၅၀ ကျယ်၏။



နယ်နိမိတ်

ဘော်နယ်သည် မြေလတ်ဒေသ၏ မြောက်ဘက်အကျဆုံး နယ်ဖြစ်သည်။ သဘာဝ အပိုင်းအခြားနှစ်မျိုးဖြင့် ပိုင်းပိုင်းခြားခြား တည်နေသည်။ ဇော်ဂျီမြစ်က တလျှောက်သည် ဘော်နယ်၏ မြောက်လက် (မြောက်ပိုင်း) ဖြစ်သည်။ ဘော်နယ် တောင်လက် (တောင်ပိုင်း) သည် မြေလတ်ဒေသ၏ ကုန်းပြင်မြင့်ဖြစ်သည်။ ဇော်ဂျီ နှင့် ရှမ်းကုန်းပြင်မြင့်၏ အကြားရှိဒေသသည် တောင်ထူထပ်သည်။ ကျောက်ဆည် ကျောက်ထွတ် ထူထပ်သည်။ ရေအနည်းငယ်သာရသည်။ စိုက်ပျိုးရန် သင့်လျော်သော မြေနည်းပါးသည်။ အရှေ့ဘက်ပိုင်း၊ အနောက်ဘက်ပိုင်း၊ မြောက်ဘက်ပိုင်းနယ်စပ် အများသည် တောင်ကျော သုံးကျော အဖြစ်ရပ်တည်လျှက်ရှိသည်။ အနောက်ဘက်ခြမ်း မြေပြန့် ဒေသကြီးဘက်သို့ နိမ့်ဆင်းသွားသည်။ ထိုအရပ်တွင် ပေ ၅၀၀၀ မြင့်သော တောင်ထိပ်အနည်းငယ်ရှိသည်။ အထင်ရှားဆုံးမှာ ၅၃၇၆ ပေမြင့်သော ဓာတ်တော် တောင်ထိပ်ရှိသည်။ ရေချမ်းပြင်ရွာအနီးရှိ ဂျူးတောင်ထိပ်သည် ၅၇၂၉ ပေမြင့်သည်။ မြစ်ငယ်မြစ်နှင့် ဇော်ဂျီမြစ်တို့ကို ခွဲခြားထားသော တောင်မြင့်တန်းသည် ဘော်နယ်

မြောက်ဘက်ပိုင်းနယ်သတ်ဖြစ်သည်။ ထိုတောင်တန်းတွင် ပေ ၅၀၀၀ ခန့်မြင့်သော တောင်ထိပ်များပါဝင်ကြသည်။

အရှေ့ဘက်ပိုင်းရှိ တောင်တန်းတောင်ကျောသည် ရပ်စောက်နယ်နှင့် ဘော်နယ် ကို ဧည့်ခန်းပေးလျက်ရှိသည်။ ထိုတောင်ကျောသည် ပင်းတယနှင့် ရွှင်နယ်များကြား တွင်ရှိသော မဲနယ်တောင်ကျောဖြစ်နေသည်။ ထိုတောင်ကျောတွင် ပေ ၆၀၀၀ ကျော်မြင့်သော တောင်ထိပ်များရှိကြသည်။ ဘော်နယ်အတွင်းရှိ မန်အုန်တိုက်နယ်အထက်နှင့် ရပ်စောက်နယ်တွင်းရှိ ရွှေဘမ်ကွဲရွာ၏ အနောက်စူးစူးတွင် ပေ ၆၇၆၁ ပေမြင့်သော တောင်ထိပ်ရှိသည်။ အရှေ့တောင်ကျောနှင့် အနောက်တောင်ကျောတို့၏အကြားတွင် ပေ ၅၆၀၄ ပေမြင့်သော ငွေတောင်ရှိသည်။ လီမွေတောင်ထိပ်သည် ၅၁၄၀ ပေမြင့်သည်။

မြစ်ချောင်းများ

သိသာထင်ရှားသောမြစ်မှာ ဇော်ဂျီမြစ်ဖြစ်သည်။ လှော်ခတ်သွားလာ နိုင်မှုမရှိသောမြစ်ဖြစ်သည်။ ဇော်ဂျီ၏ လက်တက် တံတားနီချောင်း၊ တောင်ဘိုချောင်း၊ မိုလုံချောင်းတို့သည် လှော်ခတ်သွားလာနိုင်သော ချောင်းများမဟုတ်ပေ။

တတ်သတ္တုများ

ငွေတောင်တွင် ဘော်နှင့်ခဲတွင်းများ ရှိကြသည်။ ရှေးနှစ်ပေါင်းများစွာက တူးဖော်မှု မရှိသော်လည်း အကျိုးဖြစ်ထွန်းမှု ရှိခဲ့ပုံမရပေ။

သဘာဝတွင်းထွက်ပစ္စည်းများ

ဇော်ဂျီမြစ်တစ်လျှောက်နှင့် တံတားနီချောင်း တစ်လျှောက်တွင် ကျွန်း၊ မဲရုံး၊ ရွှေပေးပင်များရှိသည်။ ကျွန်းပင်မှလွဲ၍ အဖိုးတန်သစ်တောမဟုတ်ပေ။

စတီဘုရားများ

ပုဂံအလောင်းစည်သူမင်း ဖောင်စကြာနှင့် ရောက်ခဲ့စဉ်က တည်ထားခဲ့သော စေတီ များရှိသည်။ တစ်ဆူက ရွှေလှံတောင်ဘုရားဟုခေါ်သည်။ ကျောက်မြောင်းရွာအနီးက တောင်ထိပ်တွင်ရှိသည်။ မင်းကြီးက လှံတော်ထိုးစိုက်ရာနေရာတွင် တည်ဟုဆိုသည်။ နောက်တစ်ဆူ မြို့ဒီရွာအနောက်ဘက်တွင်ရှိသည်။ ဘုရားနီဟုခေါ်သည်။ အုတ်ခဲအနီ မျက်နှာရှိနေ၍ ခေါ်ခြင်းဖြစ်သည်။

တခြားစေတီများလည်းရှိသည်။ ၁၈၉၇ မှ ပြန်၍ရေတွက်လျှင် နှစ်ပေါင်း ၂၀ ကျော်က ဘုရားစေတီများဟုဆိုသည်။ (၂၀၁၃ ခုနှစ်ဖြင့်တွက်လျှင် နှစ်ပေါင်း ၃၀ နှစ်ကြာ စေတီဘုရားများဟု အဓိပ္ပာယ်ရသည်။) ရွှေခေါင်း၏ ဥကိုတွေ့ရသောနေရာ အစွဲပြု၍ ရွှေခေါင်းဥ ဘုရားဟုဆိုသည်။ (ရွှေတောင်ဦး ဘုရားကိုလည်း တချို့ အခေါ်တတ်ကြသည်။) ထိုစေတီသည် တလမင်ရွာ (စွယ်တော်ပင်ရွာ) အနီး၌ရှိသည်။

ငွေတောင်ဘုရားသည် ရှေးကတူးခဲ့သော ဘော်တွင်းအနီး၌ရှိသည်။ ကျောက်မြောင်း(ရေဦး)ရွာအနီးတွင် စေတီကြီးဘုရားရှိသည်။ ငါးဆူဘုရားသည် မြို့ပြတွင်ရှိသည်။ ရှေးကဇော်ဂျီမြစ်အတွင်း ငါးဖမ်းရင်း၊ ဘုရားဆင်းတုတော် ငါးဆူ ငါးဆူဘုရားဟုခေါ်ပြီး ကိုးကွယ်ထားခြင်းဖြစ်သည်။ ရွှေလှံထောင်နှင့် ဘုရားနီကလွဲလှ ကျန်စေတီဘုရားများသည် မကြီးမားဘဲ ပိသုကာလက်ရာအဆင့်အတန်း မရှိပေ။

**စိုက်ပျိုးခြင်းနှင့် လုပ်ငန်းကိုင်ငန်း**

စပါးကို နယ်၏အရေးပါသော သီးနှံအဖြစ် စိုက်ပျိုးသည်။ တောင်ပေါ်တွင် တောရှင်း၍ စိုက်သည်။ ဇော်ဂျီမြစ်နှင့် ချောင်းများမှ ရေသွယ်၍လည်း စိုက်ပျိုးကြသည်။ ကွမ်းသီး၊ ကြက်သွန်နီ၊ ကြက်သွန်ဖြူ၊ ပဲအမျိုးမျိုးကို ဇော်ဂျီမြစ်ဝှမ်း အရပ်တွင် စိုက်ကြသည်။ ကုန်းအမြင့်ရှိရွာများတွင် သနပ်ဖက်စိုက်သည်။ ငါးရက်တစ်ဈေးမှ မြို့ကြီးနှင့် ကျောက်မြောင်း (ရေဦးဟုလည်းခေါ်) ရွာတို့တွင်ရှိသည်။ ဈေးအငယ်စား လူမစည်ကားသောဈေးများဖြစ်ကြသည်။ ဘော်နယ်၏ ပြင်ပသို့ ပို့၍ရောင်းချ ကုန်များမှာ ပိုးထည်၊ ချည်ထည်များ၊ သံကိရိယာများ၊ ငါးပိ၊ ငါးဆားနယ်နှင့် ဆားတို့ ဖြစ်ကြသည်။

**လူဦးရေနှင့် အခွန်တော်**

ဘော်နယ်တွင် ၁၈၉၇ခုနှစ်၌ လူဦးရေ ၆၆၀၉ ယောက်ရှိသည်။ ရွာပေါင်း ၃၀ ခုနှစ်ဆယ်နှင့် အိမ်ခြေ ၁၄၂၁ အိမ်ရှိသည်။ နေထိုင်သူများကို လူမျိုးအလိုက် ဤသို့တွေ့ရသည်။

ဝန်	-	၅၂၉၃	နယ်လူထု၏	၈၀.၀၉	%
ဗမာ	-	၄၆၂	နယ်လူထု၏	၆.၉၉	%
သတိုင်း(ဘောင်သူ)-		၃၄၅	နယ်လူထု၏	၅.၂၂	%
ရှမ်း	-	၃၀၅	နယ်လူထု၏	၄.၆၂	%
ပလောင်	-	၂၀၄	နယ်လူထု၏	၃.၀၉	%
စုစုပေါင်း	-	၆၆၀၉			

ဘော်နယ်တွင် ကောက်ခံသော အခွန်တော်မှ ၁၀၆၂၅ ကျပ်ဖြစ်သည်။ ထိုပမာဏမှ ရင်းနှီးမြှုပ်နှံသို့ ဆက်သွင်းငွေမှာ ၅၀၀၀ ကျပ်ဖြစ်သည်။

### ဘော် ၄၄ ရွာ

ဘော် ၄၄ ရွာတွင် အထက်ဖော်ပြခဲ့သည့်အတိုင်း အောက်ပါတိုက်နယ်များ (ဆောင်ရွာ)များ ဖြစ်သည်။ ကုန်းဘောင်ခေတ်တွင် ဘော်နယ်၏ ဦးဆောင်ရွာ (တိုက်နယ်) (ကျေးရွာအုပ်စု)မှာ မြို့ကြီးဖြစ်သော်လည်း ကုန်းဘောင်ခေတ်နှောင်းပိုင်း ဝန်ခံခေတ်တွင် ဘော်နယ်၏ ဦးဆောင်ရွာ (တိုက်နယ်)မှာ ရေဦးဖြစ်သည်ကို တွေ့ရှိရသည်။ ရေဦးတိုက်နယ်ကိုပင် ဘော်နယ်ဟု ခေါ်ဆိုကြသည်။ ယခုအချိန်တွင် ရွာငယ်များတွင်သို့ ပါဝင်သွားသည်ကို တွေ့ရသည်။ ထိုနယ်ပယ်ကြီးတွင် ရွာပေါင်း ၄၄ ရွာရှိသည်။ ၄၄ရွာကို အောက်ဖော်ပြပါအတိုင်း တိုက်နယ်ကျေးရွာအုပ်စု (၄)ခု ခွဲခြားထားသည်။

### ဘော် ၄၄ ရွာစာရင်း

- ၁။ ရေဦး - ၁၉ ရွာ
- ၂။ ကဇက် - ၅ ရွာ
- ၃။ ရှောင်ကဗွေ - ၁၄ ရွာ
- ၄။ မြို့ကြီး - ၆ ရွာ

ဘော်(၄၄)ရွာ မှတ်သားပွယ်ရာလင်္ကာ

- တ(ဒ)ရဲ နောင်ရဲ၊ တောင်ပို့ကွဲ၊ နမ့်ခဲ ဘော်စုံနေ။  
အုတ်မ ငုံးသုံ၊ နယ်နမ့်ခုံ၊ အကြိုဝင်ခွဲလေ။
- တောနွယ် တော်နွဲ့၊ ရွာကပဲ့၊ ဘန်နွဲ့အဆင်ပြေ။  
ကဇက် မကွေ၊ ရှောင်ကဗွေ၊ မကွေကြောမှာ အမောဖြေ။
- ရဲရမန်းနဲ့ နမ့်တိန် (ဒိန်)ကွဲ၊ သာရဲ့ မြို့ကြီး မြေ။  
ဒေါင်းမြီး ကင်းတက်(ဒက်)၊ ကျွန်းကြီး ဘက်၊ မပျက် လွယ်အံ့ပေ။
- တို့ သာမိုင်းခမ်း၊ တောင်လားစမ်း၊ အင်းဝန်းလှကာနေ။  
မြောက်ကြက်ထဲတွင်၊ ရေချမ်းပျင်၊ တောတွင်မြူများတွေ။
- ဘော်နယ် ဘော်နင်း၊ ဘော်ဆိုင်း တွင်း၊ မပျင်း ပင်မှီမြေ။
- † သိမ် တ(ဒ)လပင်၊ ကျောက်ဂူပြင်၊ မြင်လျှင်သာမောပေ။
- ကျောက်ထပ် ကျော်လျက်၊ ရေဦး ဘက်၊ စိတ်လက်အမောဖြေ။  
ယဗျင်ဆယ်ရွာ၊ လုံးပိုးပါ၊ ရောက်ရာ တန်ဆောင်းလေ။
- ရွာငယ်နမ့်ချင်း၊ ဘန်လုံကွင်း၊ မြောင်တွင်း သီတောက်ပေ။  
ထီးလှိုင်ဒေသ၊ ဘော်နယ်လှ၊ ရှေးကတို့ဌာနေ။

ခင်(တောင်ကြီး)

၁။ ရှေ့ဦး(ကျောက်ဆိုင်) ၁၂။ ဒလပင်	၂၃။ ယဗျင်	၃၄။ တောင်ပို့ကွဲ
၂။ ကဇက် ၁၃။ သိပ်ကုန်း	၂၄။ လွယ်အယ်(လုံးပိုး)	၃၅။ တောင်လား
၃။ ရှောင်ကဗျေ ၁၄။ ကျောက်ဂူပြင်	၂၅။ ကပဲ့	၃၆။ တန်ဆောင်း
၄။ မြို့ကြီး ၁၅။ ပင်ပို	၂၆။ လွယ်အံ့	၃၇။ ဒရဲ(ခရဲ သူရဲ)
၅။ ဒေါင်းဦး ၁၆။ ဘော်နယ်	၂၇။ သာမိုင်းခမ်း	၃၈။ နောင်ရဲ
၆။ ကင်းဒက် ၁၇။ ဘော်ဆိုင်	၂၈။ မကျေ	၃၉။ နမ့်ချင်း
၇။ ကျွန်းကြီး ၁၈။ ဘော်နင်း	၂၉။ မကျေကြော	၄၀။ ဘမ့်လုံ
၈။ အုတ်ပ ၁၉။ ဘော်စုံ(ဆုံ)	၃၀။ နမ့်ခွန်	၄၁။ ဘမ့်နွဲ့
၉။ ဆယ်ရွာ ၂၀။ ကျောက်ထပ်(အင်းနီ)	၃၁။ တောနွဲ့	၄၂။ သီထောက်
၁၀။ ရဲရမန်း ၂၁။ နမ့်ခဲ	၃၂။ ပြောင်ကြက်တဲ	၄၃။ အင်းဝန်း
၁၁။ ထီးလှိုင် ၂၂။ ရေချမ်းဗျင်	၃၃။ ငုံးဆုံ	၄၄။ နမ့်ဒိန်

ယခုရွာငံမြို့နယ်ရှိ မြို့ကြီးရွာသည် ရှေးက နယ်ရှင်နေထိုင်ရုံးစိုက်ရာ ရွာတော် ဖြစ်၏။ ကုန်းဘောင်ခေတ်တွင် ဘော် ၄၄ ရွာနယ် ဟုခေါ်၏။ ကိုလိုနီခေတ်တွင် ဘော်နယ် ဟုခေါ်၏။ လွတ်လပ်ပြီးခေတ်ရောက်သောအခါ၌လည်း ဘော်နယ်ဟုပင်ခေါ်သည်။

ရှေးက ရွာငံနယ်၊ ဘော်နယ်ဟု သီးသီးခြားခြားရှိ၏။ ယခုအခါ ဘော်နယ်သည် ရွာငံမြို့နယ်တွင်ပါဝင်သော အကျုံးဝင်နယ်မြေဖြစ်နေသည်။

ဘော်နယ်နှင့်ပတ်သက်၍ ပုဂံခေတ်အလောင်းစည်သူမင်း (ခရစ်နှစ် ၁၁၁၃-၁၁၆၃) လက်ထက်ဘော်နယ်အကြောင်းသည် ပင်းယခေတ် ငါးစီးရှင်ကျော်စွာ(၁၃၄၀-၁၃၄၄) လက်ထက်၊ အင်းဝခေတ် ဗိုညွှင်းမင်းတရား(၁၄၂၆-၁၄၃၉) လက်ထက်၊ ညောင်ရမ်းခေတ် ကံသာဝတီပါမင်း(၁၇၃၃-၁၇၅၂) လက်ထက် သမိုင်းမှတ်တမ်းများရှိနေသည်။

မိုမှတ်တမ်းသည် ဒေါက်တာသန်းထွန်း ပြုစုသော The Royal Orders of Burma volume I, စာမျက်နှာ ၂၉၅-၂၉၈ တွင်ဖော်ပြထား၏။



ဘော်နယ်သမိုင်း

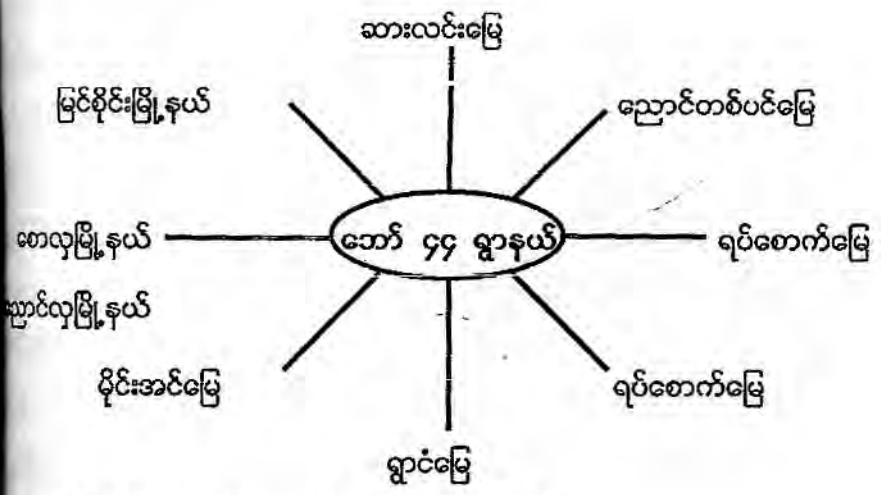
ဘော်နယ်သမိုင်းအထောက်အထားများသည် မြို့ကြီးကို မီးလောင်သဖြင့် ဆုံးရှုံးသွားသည်။ သမိုင်းကြောင်းကို အလွန်နည်းပါးစွာသိရသည်။

ပုဂံမင်းကြီး အလောင်းစည်သူမင်းနှင့် လိုက်ပါရောက်ရှိလာသူတစ်ဦးမှ သမိုင်းစာ ဟုဆိုရမည်ဖြစ်သည်။ သူ့အမည်ကိုတော့ မသိရပေ။ ကိုးသိမ်ရှင်ဟု အခေါ်ထင်ရှားသည့် သိမ်ကိုးသိမ်၏ ဒါယကာဟု အဓိပ္ပာယ်ရသည်။ အလောင်းစည်သူမင်း ရှမ်းတောင်တ ဒေသခရီး၏ နောက်လိုက်နောက်ပါဟုဆိုသည်။ ကိုးသိမ်ရှင်သည် ဗဟုသုတလွန်ကောင်း၊ ဆောင်ရွက်မှုလည်း ကောင်းသူဖြစ်သည်။ ဤအကောင်းနှစ်မျိုးကြောင့် အလောင်းစည်သူမင်းက ချီးမြှောက်သည်။ ဆင်တစ်စီးပေးသည်။ မြို့ကြီးကို အုပ်ချုပ်ခန့်ထားသည်။ မြို့ကြီးသည် အလောင်းစည်သူမင်းတည်သောမြို့ဟု အဆိုရှိသည်။

ကိုးသိမ်ရှင်အုပ်ချုပ်ပိုင်စားရသော နယ်မြေသည် ယခုရပ်စောက်နယ်အတွင်း ရွှေအင်တောင်ဘုရားကို အရှေ့ပိုင်းထား၍ ယခုရွာငံနယ်တွင်းရှိ ရွှေပွင့်လင်းဘုရားတောင်ဘက်တွင် ထားသည်။ ယခုကျောက်ဆည်ခရိုင်အတွင်းရှိ ရွှေပွင့်လန်းဘုရားအနောက်ဘက်ထားပြီး မြစ်ငယ်မြစ်နှင့် သုံးဆယ်နယ်တို့သည် မြောက်ဘက်တို့ရှိကြသည်။

ဘော်နယ်ရှိ ဘော်(ငွေတွင်း)မှ တူးယူရရှိသော ဘော်(ငွေ)မှ ဘုရင့်ငွေတိုက်ထုတ်သည့် တစ်နှစ်လျှင် ဘော်လေးပိသောဆက်သွင်းရသည်။ ၁၈၈၇ ခုနှစ်တွင် ရှောင်ဂဇာတောင်ကျောက်ကို ကျောက်ဆည်ခရိုင်သို့ သွတ်သွင်းလိုက်သဖြင့် အခွန်တော် ၅၀၀၀ ကို ဖြစ်သွားသည်။

အလောင်းစည်သူမင်းစတင် တည်ထောင်ခဲ့သော ဘော် (၄၄)ရွာသည် ၁၈၈၇ ခုနှစ်တွင် ၁၄ ရွာရှိသော ရှောင်ကဗွေတောင်ကျောဒေသကို ကျောက်ဆည်ခရိုင်သို့ သွတ်သွင်းပေါင်းစပ်လိုက်သဖြင့် နောက်ပိုင်းကာလတွင် ဘော် ၄၄-၁၄=၃၀ ရွာဖြစ်သွားတော့သည်။



ပင်းယတစ်စီးရှင်ကျော်စွာလက်ထက် ဘော်နယ်

ပင်းယတစ်စီးရှင်၏သား ငါးစီးရှင်ကျော်စွာလက်ထက်တွင် ဤငွေခွန်တော်ဆက်ကျေးရွာများ ပျက်စီး နေသဖြင့် ပြန်လည်ထူထောင်သည်။ အကြီးအမှူးပျော်ရသူကိုလည်း ကိုးသိန်းရှင်ဘွဲ့ကို ပင်ပေးသည်။ နယ်မြေကိုလည်း ကိုးသိန်းရှင်နယ်မြေ ဟုခေါ်တွင်စေသည်။ ကိုးသိန်းရှင်ဖြစ်သူကို ငွေခွန်မှူးခန့်သည်။ ပျော်သော်ငွေစင် ၄ ပိဿာဆက်ရန်မလိုဘဲ။ ၂၅၀ ကျပ်သားသာ ဆက်စေသည်။ ကိုးသိန်းရှင်ဖြစ်သူအား ငါးစီးရှင်ကျော်စွာက ဆင်ငယ်တစ်စီးပေးသည်။ ဆင်ငယ်ချည်ရာအရပ်တွင် နေများက ရွာတည်ထောင်နေထိုင်ကြသည်။ ဆင်ငယ်ချည်ရွာဟု ခေါ်တွင်သည်။ ကဇက် ၅ ရွာစားဖြစ်သူ ဆင်ငယ်ချည်ရွာသူကြီးသမီး ရှင်ဒွေးလှစံကို ငါးစီးရှင်က မိဖုရား မြှောက်သည်။ ဖခင်သူကြီးက ပြာသိုလတွင် သန့်စင်ပန်းပေါ်သောအခါ သမီးမိဖုရားထံ ပို့ရသည်။ မိဖုရားက ငါးစီးရှင်ထံဆက်ရသည်။ ဆန်တစ်ကြိမ်သန့်စင်ပန်း ၅ ထမ်းပို့ရသည်။ ပန်းဖွား ၅ ထမ်းဟုခေါ်သည်။

ပန်းဖွားတစ်ထမ်းလျှင် အစည်းရေ ၁၀၀ ပါသည်။ တစ်စည်းလျှင်ပန်း ၁၂ ပါသည်။ ပန်းတစ်ထမ်းလျှင် သန့်စင်ပန်းဆိုင်ပေါင်း ၁၂၀၀ ရှိသည်။ ပန်း ၅ ထမ်းဖြစ်သဖြင့် သန့်စင်ပန်းဆိုင် စုစုပေါင်း ၆၀၀၀ ပါဝင်ပေသည်။

ဘော်နယ်မှတစ်နှစ်လျှင် သန့်စင်ပန်းခိုင် ၆၀၀၀ ဆက်ရသည်ဆိုသည်။

သန့်စင်ပန်း ၅ ထမ်းကို သယ်ယူသွားသောအခါ ရှေ့နောက်အစောင့်အကြပ်  
သယ်သွားရသည်။ သယ်ယူသွားသောအခါ စောင့်ကြပ်ရသူအကြီးအကဲကို ပန်းခေါင်  
ဟုခေါ်သည်။ ပင်းယငါးစီးရှင်ဘုရင်က ပန်းခေါင်းတို့ကို ပုဆိုးအင်္ကျီ ပေးသည်။ ရိပ်  
ဆန် ဆား ငါးပိလည်းပေးသည်။ ပန်းပို့သူတို့ မပြန်မချင်း ပင်းယနေပြည်တော်  
ဈေးအကြီး၊ ဈေးအငယ်တို့၌ ဟင်းချက်စရာ အသားငါးတို့ကို အကောက်အစားအ  
ကောက်ယူချက်ပြုပုံ စားသောက်ခွင့်ကိုလည်းပေးထားသည်။

အင်းဝမင်းဆက်မိုးညှင်းမင်းတရားလက်ထက် ဘော်နယ်

မိုးညှင်းမင်းတရားလက်ထက် ဘော် ၄၄ ရွာ ပျက်ပြားသွားပြန်၏။ ငွေခွန်တော်  
သား ဇန့်တို့၊ တခြားမြို့ရွာများသို့ ရောက်နေကြသည်။ ဆင်ငယ်ချည်ရွာ  
မိဖုရား၏မြေးဖြစ်သူ ဒေဝနရာကို ငွေခွန်မှူးခန့်လျက်ပြန်လည်ခေါ်ယူ စုစည်းခိုင်းသည်  
ခေါ်ယူ၍ရသမျှ ဇန့်များဖြင့် ရွာ ၅ ရွာတည်ထောင်သည်။ ငွေခွန်တော် တစ်နှစ်ဘော်ငွေ  
၄ ပို့သောဆက်ရသည်။ ငွေခွန်တော်သားတို့ကို မင်းမှုမင်းခင်းဆိုင်ရာတွင်  
တာဝန်ထမ်းဆောင်မခိုင်းရပေ။ စစ်လက်နက်ကိုင် တာဝန်လည်းထမ်းဆောင်ရန်မလိုအပ်  
တခြားရပ်ရွာများကဲ့သို့ သားရေး၊ လဲ၊ ဝါ၊ အုံတုံ၊ ဥသျှစ်၊ မီးသွေး၊ မြေဖြူ၊ သစ်  
ပျဉ်၊ ကြိမ်၊ ရှော်၊ ပွဲလျက်၊ ကျောက်ထု၊ သစ်ငင်၊ သစ်ခေါင်းထုတ်၊ တင်းကုတ်ဖြူ  
ဝင်းပြင်၊ ခြံလုပ် ဟူသော ဆက်သွင်းခြင်း၊ လုပ်ကိုင်ခြင်းများကို ငွေခွန်တော်သား  
ဆက်မလုပ်ရပေ။ လွတ်ငြိမ်း ခွင့်ပေးထားသည်။

ညောင်ရမ်းခေတ် စနေမင်းနှင့် တနင်္ဂနွေမင်းလက်ထက်ဘော်နယ်

စနေမင်းလက်ထက်တွင် ကျိုဝန်နေမျိုးစည်သူဖြစ်ပြီး ဘော် ၄၄ ရွာ ငွေခွန်မှူး  
၆ ဦးဖြစ်သည်။ တနင်္ဂနွေမင်းလက်ထက် ကျိုဝန်သုံးဆက်ဖြစ်သော၊ လက်ဝဲနန္ဒသူရိယ  
လက်အောက်တွင် ဘော် ၄၄ ရွာ ငွေခွန်မှူးမှာ ငတုတ်ကြီးဖြစ်သည်။ တနင်္ဂနွေမင်း  
လက်ထက်၌ ပင်၊ ကျိုဝန် မင်းရဲရွှေတောင်လက်အောက်တွင် ငွေခွန်မှူးအောင်ထွန်း  
ကျိုဝန် နန္ဒသူရိယ လက်အောက်တွင် ငွေခွန်မှူး ဇေယျတို့ဖြစ်သည်။ ထိုလက်ထက်

များတွင် ဘော်ငွေစင် ၁၅ ပိဿာ ဆက်ရပြီး၊ ကျီဝန် ၁၅၀ ကျပ်သား၊ ငွေခွန်မှူး ၁၅၀ ကျပ်သား၊ စာရေးဖြစ်သူ ၇၅ ကျပ်သား ခံစားကြရသည်။

မြန်မာမင်းများနှင့် ခနုလူမျိုးများ

မြန်မာမင်းများနှင့် ခနုလူမျိုးတို့သည် ပုဂံခေတ်အစောပိုင်းကပင် ရင်းနှီးစွာ ဆက်ဆံ ရှိခဲ့သည်။ ပထမစည်သူဟု ခေါ်သောအလောင်းစည်သူမင်းသည် အရှေ့ဖက်နိုင်ငံများမှ မြန်လာပြီး ရှမ်းပြည်နယ်တွင်းသို့ ရောက်သို့အခါ ယခင်က ဘော်(ငွေ)တူးရန် တာဝန်ချ ထားသော ခနုများ နေထိုင်သည့်မြေ၊ လုပ်ကိုင်သည့်မြေများ ပေးထားပါလျက် ပေးသော နယ်မြေတွင်မရှိဘဲ တခြားအရပ်သို့ အခြေအနေ အမျိုးမျိုးဖြင့် ပြောင်းရွှေ့နေထိုင်ခြင်းကို တွေ့ရလေသည်။ ထိုအခါ အလောင်းစည်သူမင်းက ခနုလူမျိုးများကို နေရာထပ်မံ ပေးအပ်ပြီးလျှင် စုစုစည်းစည်း နေထိုင်မှုဖြစ်အောင် ရွာသူကြီး (၄၄)ဦး ခန့်၍ ဘော် (၄၄)ရွာကို ထူထောင်ပေးခဲ့သည်။

ခနုလူမျိုးများသည် ပုဂံခေတ်ဦးဖြစ်သော အလောင်းစည်သူထက် ရှေးကျသော မင်းများ လက်ထက်၌ပင် ဤမြေလတ်ဒေသ၌ နေထိုင်ကြသူဖြစ်ကြောင်း အဖြေရှာ၍ နိုင် ပါသည်။ ပုဂံခေတ်လွန်မြောက်၍ ပင်းယခေတ်ရောက်သောအခါ၌လည်း မင်းရှင်ကျော်စွာ က ခနုအကြီးအကဲခန့်၍ ခနုလူမျိုးတို့နေထိုင်သော အရပ်ဒေသကို စီမံချုပ်ရေးတာဝန် ပေးထားခဲ့သည်။ သမိုင်းပါမောက္ခဒေါက်တာသန်းထွန်း ပြုစုသော မြန်မာမင်းအမိန့်တော် များ အတွဲ(၁) နှင့် (၂)တို့တွင် ညောင်ရမ်းခေတ်၊ ပင်းတလဲမင်း၊ မင်းရဲကျော်ထင်၊ စနေမင်း၊ တနင်္ဂနွေမင်း၊ ဟံသာဝတီပါမင်းတို့ လက်ထက်၌လည်း မင်းဆွမ်းပွဲမှအစ ခနု လူမျိုးတို့ ပါဝင်ဆင်နွှဲသည်။

အထူးသဖြင့် ညောင်ရမ်းခေတ် ပင်းတလဲမင်းလက်ထက် နေပြည်တော် အင်းဝ၌ မင်းပသော မင်းပွဲစိုးပွဲ အခမ်းအနားကြီးမျိုး၌ အခြားလူများနှင့်အတူ ခနုလူမျိုး အတီးအက ပါဝင်ခဲ့ကြောင်း သက်သေကောင်းရှိပါသည်။ ကုန်းဘောင်ခေတ်သို့ ရောက်သော ခါ ယခုရှမ်းပြည်နယ် တောင်ကြီးခရိုင်၊ အနောက်ခြမ်းရှိ နယ်ဝယ်အသီးသီးတွင် မြန်မာမင်း မှ ခနုလူမျိုးတို့သည် ဆက်ဆံရေးကောင်းမွန်ကြောင်းကို ပင်းတယရွှေဥမင်ဘုရား၊ အောက်နယ်ရှိ ရွှေအင်တောင်၊ ရွှေပန်းခွက်စသော ဘုရားသမိုင်းများတွင် ရင်းနှီးကောင်း သော ဆက်ဆံရေးရှိကြောင်းကို အထောက်အထားများ တွေ့နိုင်ပါသည်။ အထူးသဖြင့်

ဘိုးတော်မင်းခေါ် ဗဒုံမင်းလက်ထက် ရွှေဂူဘုရား ၂၃၀ ဆူကို တည်သောအခါ နေလူမျိုး နေထိုင်သော နယ်မြေများဖြစ်သည့် ဘော်ဆိုင်း၊ တမဲ၊ ရွာငံ၊ မြို့ကြီး၊ သာမိုင်း၊ ပင်းတယ စသည့်မြို့တို့တွင် တည်ထားခဲ့လေသည်။

ယခုအခါတွေ့ရှိရသော ဗဒုံမင်း၏ ရွှေဂူဘုရားစေတီများသည် မြန်မာမင်း နေလူမျိုးတို့ ကောင်းသော၊ မွန်သော၊ မြတ်သော ဆက်ဆံရေး၏ မှတ်တိုင်များ သတ်မှတ်သင့်ပေသည်။

မြန်မာမင်းနှင့် နေလူမျိုးတို့ ဆက်ဆံရေးသည် ပုဂံခေတ်ဦးမှစ၍ ကုန်းဘောင်ခေတ် အထိ ကောင်းမွန်သော ဆက်ဆံရေးရှိကြောင်း မှတ်တမ်းပြုထားပါသည်။

ဘော်နယ်- မြို့ကြီးတွင် ကုန်းဘောင်ခေတ်၊ ဗဒုံမင်းသည်-ရွှေဂူဘုရားတည်ထားခဲ့

ဗဒုံမင်းခေါ် ဘိုးတော်မင်း(ခရစ်နှစ် ၁၇၈၂-၁၈၁၉) သည်၊ သက္ကရာဇ် ၁၁၇၅ ခရစ်နှစ် ၁၇၈၃ တွင်၊ တစ်နိုင်ငံလုံး၌ ရွှေဂူပုထိုးဘုရားပေါင်း ၂၃၀ ကို တစ်ရက်တည်း တစ်ချိန်တည်း တည်စေ၏။

ထိုသို့တည်ရာတွင် ရှမ်းပြည်နယ်၌ ရွှေဂူ ၃၄ ဆူတည်၏။ ရွာငံတွင် ရွှေဂူမတူသော်လည်း၊ ဘော် ၄၄ ရွာနယ် ဟုခေါ်သော ဘော်နယ်တွင် တစ်ဆူတည်သော ဘော်နယ် ကိုအစထား၍ ဗဒုံမင်းရွှေဂူဘုရားတည်သော ရှမ်းပြည်နယ် မြို့/ရွာများ၌ ဤသို့တွေ့ရ၏။

၁။ ဘော်နယ်(ဘော် ၄၄ ရွာ) ၉။ ညောင်ရွှေ*	၁၇။ မိုးမိတ် ၂၅။ မိုင်းလုံ ၃၃။ ဟဲလုံ
၂။ ကိုးကျော့ငွေခွန်ရွာ ၁၀။ တဘက်	၁၈။ မိုင်းကိုင် ၂၆။ မိုင်းလျှဉ်း (ဟိုပုံးမြို့)
၃။ ကျိုင်းခမ်း ၁၁။ တောင်ပိုင်	၁၉။ မိုင်းခုံ ၂၇။ လဲချား တောင်ဘက်
၄။ ကျိုင်းချိုင်း ၁၂။ နောင်မွန်	၂၀။ မိုင်းစိတ် ၂၈။ သာပိုင်းခမ်း၃၄။ အင်း ၄ ရွာ
၅။ ကျိုင်းတောင်း ၁၃။ ပွေးလှတပဲဆယ်ရွာ	၂၁။ မိုင်းတုံ ၂၉။ သီကျစ် (ခရစ်နှစ် ၁၈၈၀ မှ)
၆။ ကျိုင်းတုံ ၁၄။ ဘန်းယဉ်ရွာ	၂၂။ မိုင်းပန် ၃၀။ သီပေါ ၁၈၈၀ မှ
၇။ ကျိုင်းသေ ၁၅။ မိုးနဲ	၂၃။ မိုင်းပွန် ၃၁။ သိန္နီ အင်းလေး
၈။ စကား ၁၆။ မိုးပြဲ	၂၄။ မိုင်းပျဉ်း ၃၂။ သုံးဆယ် ခေါ်တွင်မိ

ညောင်ရွှေ\* ၊ (ညောင်ရွှေရှိ ရွှေဂူကျောင်းကို ရွှေဂူဘုရားကိုအစွဲပြု၍ခေါ်၏။)

(ကုန်းဘောင်ဆက်ရာဇဝင်၊ ပထမတွဲ၊ စာမျက်နှာ ၅၅၆-၅၅၇)  
ဘော်နယ်ကို အုပ်ချုပ်ခဲ့သူများစာရင်းကို ဤသို့တွေ့ရ၏

စဉ်	အမည်	ဆက်သဆောင်ပိဿာ	မှတ်ချက်
၁	ကိုးသိမ်ရွှင်	၄ ပိဿာ	ဆက်၄၄၃ ပထမဥက္ကဋ္ဌ
၂	သုဒေဝ	၂၈ပိဿာ/နောင်အခါ ၄ပိဿာ	ဥက္ကဋ္ဌမှူးမြေး
၃	မောင်ဥက္ကာ	၄	
၄	မောင်တုပ်	၄	
၅	မောင်ကျော်	၄	
၆	မောင်လှဘော်	၄	
၇	မောင်ချစ်ခိုင်	၄	
၈	မောင်ကြောင်း	၄	
၉	မောင်အင်ဖြိုး	၄	
၁၀	မောင်ပွဲ	၇	
၁၁	မောင်သာစည်	၈	
၁၂	မောင်ဖြူ	၁၀	
၁၃	မောင်ပေါ်ထင်	၁၅	
၁၄	မောင်ချွန်း	၁၂	
၁၅	မောင်ဩ	၁၂	မောင်ချွန်း၏သား
၁၆	မောင်တော	၆၃၀၀ ကျပ်	
၁၇	မောင်ညိုလှိုင်	၅၆၀၀ ကျပ်	၁၅၀၀သား/၁၈၈၇ ခုနှစ် ဥက္ကဋ္ဌမှူး
၁၈	စောခွန်နောင်		မောင်ညိုလှိုင်၏မြေး

စောခွန်နောင်သည် ဥက္ကဋ္ဌမှူးညိုလှိုင်၏ မြေးဖြစ်သည်။ အဖိုးသေသောအခါ ဥက္ကဋ္ဌမှူးအဖြစ် အစိုးရက သတ်မှတ်ထားသော်လည်း အရွယ်မရောက်သေးပေ။ ထိုအခါ အ.ထ.က (၂) ဖြစ်သော ရှမ်းစော်ဘွားသားမြေး ကျောင်းတွင် ၁၉၂၃ မှ ၁၉၂၅ အထိ ပညာသင်ယူနေခဲ့ခြင်းဖြစ်သည်။ စောခွန်နောင်ကျောင်းနေစဉ် ဥက္ကဋ္ဌမှူး ညိုလှိုင်သည် ဘော်နယ်ကို ဦးတိုးနိုင်က အုပ်ချုပ်ရေးမှူးအဖြစ် အုပ်ချုပ်ပေးရသည်။ ၎င်းနောက် ဦးမြတ်အုပ်ချုပ်ပေးသည်။ နောက်တစ်ကြိမ် စောလှဘော်



အုပ်ချုပ်ပေးသည်။ စောခွန်နောင်သည် ၁၉၃၇ ခုနှစ်ရောက်မှ ငွေခွန်မှူးအဖြစ်  
ကိုယ်တိုင်အုပ်ချုပ် ထမ်းဆောင်သည်။

### ဓနအများဆုံးနေသောနယ် - နမ့်ခွန်နယ်

Gazetteer of Upper Burma and the Shan States, GUBSS Part

Vol.III, page 606-607

ရှမ်းပြည်နယ်တောင်ပိုင်း၊ မြေလတ်ခရိုင်အတွင်းရှိ နယ်ငယ်ကလေး  
တစ်ခုဖြစ်၏။ ၃.၉၆ စတုရန်းမိုင်ကျယ်၏။ မြောက်ဘက်နှင့်အရှေ့ဘက်တွင်  
ပွေးလှနယ်နှင့် စပ်နေ၏။ တောင်ဘက်တွင် မြင်းမူတိုက် နယ်ရှိ၏။ အနောက်ဘက်  
တွင် လှိုင်းတက်နှင့်မိတ္ထီလာနယ်ရှိကြသည်။

နမ့်ခွန်နယ်သည် မြက်တောဖုံးသော တောင်လှိုင်းများထနေသော  
နေရာဖြစ်၏။ နွေအခါအလွန်ရေရှား၏။ ပွေးလှနယ်အတွင်းရှိ သုံးမိုင်ဝေးသော  
ရေပုပ်ရွာသို့ နွေအခါ ရေသွားသယ်ဆောင်ကြရသည်။

နယ်ဟုခေါ်သော်လည်း ရွာတစ်ရွာတည်းသာဖြစ်၏။ နမ့်ခွန်ရွာက  
တောင်ဘက်တစ်ပိုင်း၊ မြောက်ဘက် တစ်ပိုင်းဟု နှစ်ပိုင်းခွဲကာထားသည်။ ၁၈၉၅  
ခုနှစ်တွင် အိမ် ၄၁ အိမ်၊ လူဦးရေ ၂၁၀ ရှိသည်။ ငွေခွန်မှူးက အခွန်တော်  
၁၈၃ ကျပ် ထမ်းဆောင်ရသည်။ နယ်ကလေးကကျဉ်းပင် ကျဉ်းသော်လည်း  
လူမျိုးလေးမျိုး နေထိုင်ကြသည်။

နမ့်ခွန်နယ်ရှိ လူဦးရေ (ခန့်အများဆုံးနေထိုင်)

ဓန	၁၂၄.....	၅၉.၁ %
တောင်ရိုး	၆၁.....	၂၉.၁ %
ပအိုဝ်း	၁၅.....	၇.၁ %
ခရဲရှမ်း	၁၀.....	၄.၈ %
	၂၁၀	

နမ့်ခွန်နယ်၏ သမိုင်းဟူ၍ မတွေ့ရပေ။ ၁၈၈၇ ခုနှစ်တွင် ဗြိတိသျှတပ်များ နမ့်ခွန်ကိုသိမ်းပိုက်သောအခါ၊ ရပ်စောက်တပ်များက ဝိုင်းထားကြ၏။ သို့သော် ထိုနောက်တစ်ချက်နှစ်ချက် ပစ်ရုံနှင့်ထွက်ပြေးသွားကြသည်။ နမ့်ခွန်ငွေခွန်မှူး အစဉ်အဆက်ကို အနည်းငယ်သာ ဤသို့သိရပါသည်။

စဉ်	အုပ်စိုးသူ	အခွန်တော်ဆောင်	ခုနှစ်	မှတ်ချက်
၁	မောင်ဆုတောင်း	၂၀	-	-
၂	မောင်စံ	၉၀	၁၇၈၃	၁၀၀၀
၃	မောင်ရွှေတုတ်	၉၀	ငွေခွန်မှူးခန့်	၂၀၀၀
၄	မောင်ထွန်း	၉၀	ငွေခွန်မှူးခန့်	၃၀၀၀
၅	မောင်ပြန်	၁၈၃	၁၈၅၇	၄၀၀၀

ထိုတွင်နေဦးရေမှာ ၁၂၄ ဦးရှိသဖြင့် ဓန ၅၉.၁% (၆၀%) နေသည်။ နမ့်ခွန်နယ်ဟုခေါ်၍ ရနိုင်စရာရှိပါသည်။ ဗဒုံမင်းလက်ထက်၁၇၈၃ ခုနှစ်တွင် နမ့်ခွန်နယ်၏ ရာထူးကို ငွေခွန်မှူးဟုခေါ်လျက်ခန့်စေသည်။ မင်းတုန်းမင်းလက်ထက် ၁၈၅၇ အထိ ပထမအုပ်စိုးသူအနွယ်များကိုသာ သိရှိရသည်။ ဗဒုံမင်းလက်ထက်မှစ၍ မင်းတုန်း + သီပေါမင်းတို့ လက်ထက်ထိ နမ့်ခွန်နယ်အုပ်စိုးသူ များကို မသိရခြင်းဖြစ်ပါ၏။ ငွေခွန်မှူးများသည် ဓနများဖြစ်သည်။

နေ့ ချည်းနေသောရွာများ - 1897

တလပင်ရွာ	- ဘော်နယ်	- ၄၂ အိမ်	လူ	၆၆
ထီးလှိုင်ရွာ	- ဘော်နယ်အနောက်ပိုင်း	- ၃၇ အိမ်	လူ	၂၈
ကျောက်ဂူပြင်	- ဘော်နယ်	- ၆၄ အိမ်	လူ	၃၀
ကျောက်ထပ်	- အရှေ့တောင် (တောင်/မြောက်)ရွာ	- ၃၆ အိမ်	လူ	၂၂
ယဗျင်	- ဘော်နယ်	- ၄၅ အိမ်	လူ	၁၉
ရေချမ်းဗျင်	- ဘော်နယ်	- ၅၁ အိမ်	လူ	၂၄

(ကျောက်ထပ်) အင်းနီ II,I 264 / 1897 / ကျောက်ထပ်၏အရှေ့တောင်  
မြောက်ရွာ /တောင်ရွာ ဟုရှိသည်/ခန့်/တောင်  
(၃၆ အိမ်/ လူ ၂၂၄) ရှိသည်။

ကျောက်ဂူဗျင် II,I 499 (1897) ခုတွင် ဘော်နယ်တွင်/  
၆၄ အိမ်/ လူ ၃၀၂ ရှိပြီး /ခန့်ချည်းဖြစ်သည်။

ထီးလှိုင် II,I 237 (1897) ခုတွင် ဘော်နယ်အနောက်ပိုင်း  
တွင် (၃၇ အိမ် - လူ ၂၈၈) အားလုံးခန့်လူမျိုး  
ဖြစ်သည်။ တောင်ယာစပါး/နာနတ်/ဟင်းသီး  
ဟင်းရွက် စိုက်ပျိုးသည်။

ယဗျင်(P.363) 1897 ဘော်နယ်တွင်/ လူ ၁၉၄/ အိမ် ၄၅ ရှိပြီး/  
မြို့ကြီးရွာ၏ တောင်ဘက် ၄ မိုင်အကွာတွင်  
သည်/ ခန့်အများဆုံးနေ ထိုင်သည်။

ရေချမ်းဗျင် (P.397) 1897 ဘော်နယ်တွင်/ လူ ၂၄၈/ အိမ် ၅၁/  
ပအိုဝ်း ၁၂၈/ ခန့် ၁၂၀ /ရှိသည်။

တလပင်ရွာ ဘော်နယ်တွင်/လူ- ၂၆၆/အိမ် ၄၂/ခန့် အများ  
နေထိုင်သည်။

ရွှမ်း ပြည် မြေ လတ် ဒေ သ စစ် တမ်း များ  
၁၁၄၅ / ၁၁၆၄ - ဘော် - ၄၄- ရွှာ စစ် တမ်း

ပုရပိုက်မူရင်းအထောက်အထားပါသတ်ပုံအတိုင်းဖော်ပြပါသည်။

၄၅ ခုနှစ်- လွယ်အယ်ရွာ

သက္ကရာဇ် ၁၁၄၅ ခု နှောင်းတန်ခူးလွန်း ၆ ရက်နေ့.

( ၁၇၈၄ ခု မတ်လ(၂၆)ရက်)

ငွေခွန်ဝန် ဝန်စု နန်းရိုးငွေခွန်တော်ဆက်၊ (ဘုရားကျွန်တော်)/ လုံတီးရွာနေ  
ငွေခွန်မှူးငမိုန် နံ၃ အသက် ၃၆ သူကိုမေးသော်ထွက်ဆိုသည်။

လွယ်(အယ်ငွေခွန်တော်)/ဆက်လူတို့ကို။ ကျွန်တော်ဘေးငစိုမှူးကြီး  
ကော်ခံသည်မရှိလျှင်။ ဘိုးငခွန် မှူးကြီး(ကော်ခံသည်)/မရှိလျှင်။ ငပေါကြာ  
မှူးကြီးကော်ခံသည်။ မရှိလျှင် သားကျွန်တော်မှူးကြီးကော်ခံသည်။ ငွေခွန်တော်  
ဆက်/ဘန်ဆက်သွင်းထမ်းရွက်ရိုးမှာ။ ဟံသာဝတီရော်မင်းဘိုးတော်။ ခမည်းတော်  
ဟံသာဝတီရော် မင်းလွှက်/ ငါးပတ်ရေ ငွေခွန်တော်ဆက်ရိုး။ ဘုရားခမည်းတော်  
လောင်းမင်းတရားကြီးလွှက်တော်က ဘုရား (ရွှေ)/ လွှက်တော်တိုင် ခရုမေး  
ငွေခွန်တော် ရွပ် ဆက်ရပါသည်။ ငွေခွန်တော် ဆက်သည်ကာလ ငွေ ၁(ပိလျှင်  
စား...)/ ဒီ ရော် လက်ဆောင်ဖျင် ၂ စင်း။ ရေးစား ၂ လက်ဆောင်ဖျင် ၁  
အတွင်းရွှေတိုက် ထိန်းစား ၂ တံခါး(...မှူး ပေးရိုး)/ ငွေခွန်တော်ဆက်  
တို့မှာ စစ်လွှက်ကိုင်ခန့်ထားမြဲမရှိ။ ငွေခွန်တော်ကိုသာ ဆော်ဘန်ဆက်သွင်း  
ထမ်းရွက်ရပါ) / သည်။ ငမိုန် အစစ်ခံတင်ဆက်သည့်စာရင်း

၄၅- ခုနှစ် ပင်မိရွာ

သက္ကရာဇ် ၁၁၄၅ ခု၊ နတ်တော်လွန်း ၅ ရက်နေ့။

(၁၇၈၃ ခု နိုဘာလ ၂၈ ရက်)

ငွေခွန်ဝန် ဝန်စု။ နန်းရိုးငွေခွန်တော်ဆက်ပင်မိ (ရွာသူကြီး ငခဲ) အသက် ၄၀ သူကို မေးသော် ဆိုသည်။ ငွေခွန်တော်ဆော်ဘန် ဆက်ပင် ထမ်းရွက်ရသည်မှာ ဟံသာယာဝတီရောမင်း၊ ခမည်းတော်လွက်၊ ဟံသာဝတီ မင်းလွက်၊ ဘုရားခမည်းတော်အ (လောင်း) မင်း တရားလွက် နောင်မင်းတရားလွက်ကသည်။ ယခုတိုင် ကျွန်တော် ငွေခွန်တော်ကို ဆက်(သူ) ထမ်းရွက်ရပါသည်။

၆၄- ခုနှစ်ပင်မိရွာ

သက္ကရာဇ် ၁၁၆၄ ခု၊ နယုန်လပြည့်ကျော် ၄ ရက်နေ့။

(၁၈၀၂ ခု မေလ ၁၉ ရက်)

ငွေခွန်ဝန် ဝန်စု။ နန်းရိုးငွေခွန်တော်ဆက် ပင်မိရွာ/ သူကြီးငခဲသား ငမြတ် အစဉ်ခံချက်။ ။ ပင်မိ ငွေခွန်အစုသားတို့ လက်မကွာထိမ်းသိမ်းလုပ်စား ထမ်းရွက်နေထိုင်သည့် နယ်မြေသည်။ အရှေ့ကို နန်တိန် ရေချောင်းထိ၊ ငုံသုံမြေနှင့်အစပ်၊ အရှေ့တောင်ကို နန်လိတ်ချောင်းထိ။ ညောင်ရွှေစီရင် နန်လိပ်ရွာမြေနှင့် အစပ်၊ တောင်ကိုဘက်တူပိုင် (ကျော်) /ခါး။ နတ်သားရုပ်ကျော် ၃ ဆုံ ညောင်ရွှေမြေစပ်၊ အနော်တောင် ကို ဈေးကုံးညောင်ပင်။ တော(ငါး) လုံးနန်း)/မြေစပ်။ အနော်ဉာဏ်ပင်စည်လမိုင်းရွာမြေစပ်၊ အနော်မြေစပ် အင်းဝန်ချောင်းဆုံ အဝန်ရွာမြေစပ်၊ မြေကို နန်တိမ်ရေချောင်းထိ၊ ငုံသုံမြေနှင့်အစပ်၊ အရှေ့မြေကို ကုလားရေ ချောင်းဆုံ ငုံသုံရွာမြေနှင့်/ အစပ် နယ်ဂရပ်အတွင်း၊ ကုန်လှရွာ၊ အင်းဝန်ရွာ၊ တန်တားဦးရွာ၊ ညောင်အုပ်ရွာ ကျော်တံခါးရွာရှိပါသည်။

၄၅-ခုနှစ် လွယ်အံ့ရွာ

သက္ကရာဇ် ၁၁၄(၅) ခု၊ နတ်တော်လဆန်း ၁၂ ရက်နေ့၊

(၁၇၀၃ ခု ဒီဇင်ဘာလ ၅ ရက်)

ငွေခွန်ဝန် ဝန်စု နန်းရိုးငွေခွန်တော်ဆက် လွယ်အံ့ရွာ (ကြော့)/ ဝရွှေခိုင်

အသက် ၇၈ နှစ်သူကို မေးတော်ဆိုသည်။ ။

ငွေခွန်တော်ဆက်သွင်းထမ်းရွက်ရိုးမှာ/ ဟံသာဝတီရော့ မင်းဘိုးတော်လွှက်၊

ဟံသာဝတီရော့ ခမည်းတော်လွှက်၊ ဟံသာဝတီရော့မင်း/ လွှက်။ ခမည်းတော်

လောင်းမင်းတရားလွှက်၊ နောင်တော်မင်းတရားလွှက်ကသည်၊ ယခုတိုင်

ငွေခွန်(တော်)/ကိုဆက်သွင်းထမ်းရွက်ရပါသည်။

၆၄ ခု လွယ်အံ့ရွာစစ်တမ်း

သက္ကရာဇ် ၁၁၆၄ ခု ပဌမဝါဆိုလွန်း ၁၅ ရက်နေ့၊

(၁၈၀၂ ခု ဇွန် ၁၄ ရက်)

ငွေခွန်ဝန် ဝန်စု နန်းရိုးငွေခွန်တော်ဆက် လွယ်အံ့ရွာ (ကြော့)/

ကြီးဝရွှေမင်း နံ ၄ အသက် ၂၁ နှစ် သူကို မေးသော်ထွက်ဆိုချက်။

ကျွန်တော်အုပ်ချုပ်ထိန်း(သိမ်း)/ ရသည့် နယ်မြေသည် အရှေ့ကိုလားသော်

မင်းရှူးပင် သစ်စည်ထိ၊ တဘက်သာမိုင်းခန်းမြေနှင့်အစပ် အရှေ့တောင်ကိုလားသော်

အတွင်းထိ တဘက်သာမိုင်းခန်းမြေ။ မြင်းမထီး မြေနှစ်မြေနှင့် ကြော့ခိုင်း။

တောင်(အ)/လား ရေတကူးတွင် ချောင်းထိ၊ တဘက်ငွေခွန်ဆက် မြင်းမထီး

နှင့်အစပ်၊ အနော်တောင်ကိုအလား(ဆင်)၊ တောင်၊ တောင်ညိုကြီးထိတဘက်

ရောင်ငွေခွန်ဆက် ၉ ကြော့မြေနှင့်အစပ်၊ အနော်ကို အလားကျော် နှ(င့်)/

ဟံသာထိတဘက် ငွေခွန်ဆက်၉ ကြော့မြေနှင့်အစပ်၊ အနော်မြော်ကို

လားကျားခြေကုန်ထိ၊ တဘက်..... မြေနှင့်ကြော့ခိုင်း၊ မြော်ကိုအလား

ရောင်ချောင်းဦးရေဝင် ကော်ကော်စင်းစင်းတဘက် သရဲမြေနှင့်အစပ်။ အ (ရှေ့)

ကို နတ်အင်းထိတဘက် သူရဲမြေသာမိုင်းခန်းမြေနှင့် အစပ်၊ နယ်ဂရပ်အတွင်း

ကျင်းဘုရား ဝတ်မြေမရှိပါ



သာမိုင်းခမ်း ၄၅ ခုနှစ်

သက္ကရာဇ် ၁၁၄၅ ခု။ နတ်တော်လဆန်း ၁၂ ရက်နေ့။

( ၁၇၈၃ ခု ဒီဇင်ဘာ ၆ ရက် )

ငွေခွန်ဝန် ဝန်စု နန်းရိုးငွေခွန်တော်ဆက်သာမိုင်းခမ်း ငွေခွန်(မှူး)/ ဝန်  
နံ ၄ ဟူး အသက် ၅၀ သူကို မေးသော်ဆိုသည်။ ။

ကျွန်တော်စိုးကြီးသည် နယ်မြေကား အရှေ့(ကို)/ တောင်စည်တော်  
ထိဘော်နင်းမြေနှင့်အစပ်၊ အရှေ့ တောင်ကို ငုပ်ချောင်းထိ။ အင်း ၄ ရွာ သ  
ထောင်ဘုရားဝတ်မြေနှင့်အစပ်၊ တောင်ကို ဘီလူးချောင်းထိ သီကျစ်မြေနှင့် အစ  
အနော်တောင်/ကို ပေါင်းလောင်းချောင်းထိမူည်/ နားမြေနှင့် အစပ်၊ အနော်  
ဆင်တောင်ထိ၊ တောင်ညိုမြေနှင့်၊ အစပ် အနော်မြေကို ကျော့ပန်းန  
ကျော့မြို့မြေနှင့်အစပ်၊ မြေကို ပင်နင်ပင်ကျော့ပုံထိ။ ကပဲ့မြေနှင့်အစပ်  
အရှေ့မြေကို ကုလားသေချောင်းထိ။ ကပဲ့မြေနှင့်အစပ်၊ သတ်ဆိုသည့် နယ်အတွ  
နောင်တော်မင်းတရား/ နောင်တော်ဆင်ဖြူရှင်ဘုရား။ ဘုရားရွှေလွှက်တော်တို့  
ငွေခွန်တော် ၂၁၃၀ ဆက်သရှိပါသည်။ ကျွန်တော်မှူးစုံ/ သာမိုင်းခန်။ ငုံသုံ  
သရဲနောင်ရဲ။ နန်မြင့်တောင်ပိုကွဲ။ နန်ချည် သီတော်ဘောင်ဆိုင်။ နန်တိမ်လက်မို  
မြင်မထိ၊ အင့်ဝန်၊ ဘန်လုံနန်ကျည်။ ထန်ပေါင်။ ငမြင်ဘန်နွဲ။ ကြက်တယ်  
တောင်လား မြင်းတိုက်ရွာ ပေါင်း ၁၀ ကို မှူးအုပ်၍/ ငွေခွန်တော်ကို ဆက်သွ  
ထမ်းရွက်ပါရသည်။

သာမိုင်းခမ်း ၄၅ ခုနှစ်

သက္ကရာဇ် ၁၁၄၅ ခု။ နတ်တော်လဆန်း ၁၂ ရက်နေ့။

( ၁၇၈၃ ခု ဒီဇင်ဘာ ၆ ရက် )

ငွေခွန်ဝန် ဝန်စု နန်းရိုးငွေခွန်တော်ဆက်သာမိုင်းခမ်း ငွေခွန်(မှူး)/ ငွေခွန် နံ ၄ ဟူး အသက် ၅၀ သူကို မေးသော်ဆိုသည်။ ။

ကျွန်တော်စိုးကြီးသည် နယ်မြေကား အရှေ့(ကို)/ တောင်စည်တောင်ထိဘော်နင်းမြေနှင့်အစပ်၊ အရှေ့ တောင်ကို ငုပ်ချောင်းထိ။ အင်း ၄ ရွာ သံထောင်ဘုရားဝတ်မြေနှင့်အစပ်၊ တောင်ကို ဘီလူးချောင်းထိ သီကျစ်မြေနှင့် အစပ်၊ အနော်တောင်/ကို ပေါင်းလောင်းချောင်းထိမျှည်/ နားမြေနှင့် အစပ်၊ အနော်ဆင်တောင်ထိ၊ တောင်ညိုမြေနှင့်၊ အစပ် အနော်မြော်ကို ကျော်ပန်းနုကျော်မြို့မြေနှင့်အစပ်၊ မြော်ကို ပင်နှင်ပင်ကျော်ပုံထိ။ ကပဲ့မြေနှင့်အစပ်၊ အရှေ့မြော်ကို ကုလားသေချောင်းထိ။ ကပဲ့မြေနှင့်အစပ်၊ သတ်ဆိုသည့် နယ်အတွင်း နောင်တော်မင်းတရား/ နောင်တော်ဆင်ဖြူရှင်ဘုရား။ ဘုရားရွှေလွှက်တော်တို့ ငွေခွန်တော် ၂၁၃၀ ဆက်သရှိပါသည်။ ကျွန်တော်မှူးစုံ/ သာမိုင်းခမ်း။ ငုံသုံး သရဲနောင်ရဲ။ နန်မြင့်တောင်ပိုကွဲ။ နန်ချည် သီတော်ဘောင်ဆိုင်း။ နန်တိမ်လက်မိုင်း မြင်မထိ၊ အင့်ဝန်၊ ဘန်လုံနန်ကျည်။ ထန်ပေါင်။ မြင်ဘန်နွဲ။ ကြက်တယ် တောင်လား မြင်းတိုက်ရွာ ပေါင်း ၁၀ ကို မှူးအုပ်၍/ ငွေခွန်တော်ကို ဆက်သွင်း ထမ်းရွက်ပါရသည်။

သာမိုင်းခမ်း ၆၄ ခု စစ်တမ်း

သက္ကရာဇ် ၁၁၆၄ ခု။ ခုတီးယဝါဆိုလွန်း ၁၁ ခုကံ့ခဏ်း။

(၁၈၀၂ ခုလူလိုင် ၁၀ရက်။)

ငွေခွန်ဝန် ဝန်စု နန်းရိုးငွေခွန်တော်ဆက် သာမိုင်းခန်း ၂၁ ရွာ/ကြော့သူကြီး  
 ရွာပုံ နံ ၄ အသက် ၄၅ သူကိုမေးသော်ထွက်ဆိုသည်။။ နယ်မြေသည်  
 ရွာကို တောင်/ စည်တောင်ထိ တော်နှင့်မြေနှင့် အစပ်၊ အရှေ့တောင်ကို  
 ဝယ်ချောင်းထိ ရွှေသန်တောင်ဘုရားဝတ်/ တော်မြေနှင့်အစပ်။ တောင်ကို  
 ဝယ်ချောင်း ထိ သီကျစ်မြေနှင့်အစပ်။ အနော်တောင်ကို ပေါင်လောင်းချောင်းထိ/  
 ဝယ်ချောင်းမြေနှင့်အစပ်။ အနောက်ကို ဆင်တောင်ထိ၊ တောင်ညိုမြေနှင့်အစပ်။  
 အနော်မြေကို ကျောပန်နုထိ ကျောမြို့/ / မြေနှင့်အစပ်။ (မြေကို)  
 ဝယ်နှင့်ပင်ကျောပုံထိကပဲ့ မြေနှင့်အစပ်၊ အရှေ့မြေကို ကလားသေချောင်းထိ။  
 ဝယ်မြေနှင့်(အစပ်)/ နယ်ဂရပ်အတွင်းမြေကို လက်ရှိစီရင်ထိမ်းသိမ်းလုပ်စားနေထိုင်  
 ထိမ်းရွက်ရပါသည်။ ကျွန်တော်မှူးအုပ်ရသော ကျေးရွာမှာ သာမိုင်းခန်း၊ ငုံသုံ၊  
 ဝယ်၊ နောင်ရဲ၊ နန်၊ မျည်၊ တောင်ပိုကွဲ၊ နန်ချည်၊ သီကောံ၊ ဘောင်ခိုင်၊ နန်၊ တိမ်/  
 ဝယ်မိုင်၊ မြင်းမထိ။ အင်းဝန်၊ ဘန်လုံ၊ နန်လည်၊ ကန်ပေါင်၊ ငမြင်၊ ဘန်ကွဲ၊  
 ဝယ်တည်/ တောင်လား၊ မြင်းတိုက်၊ သဲဝိန် ၂၁ ရွာခေါင်းကို မှူးအုပ်စီရင်၍  
 ဝယ်ခွန်တော်ကို ဆက်သွင်းထမ်းရွက်ပါရသည်။။

မကွေ့ကြော ၄၅ ခု စစ်တမ်း

သက္ကရာဇ် ၁၁၄၅ ခု။ ကဆုန်လပြည့်ကျော် ၁၁ ရက်နေ့။

(၁၇၈၃ ခု ဧပြီ ၂၆ ရက်)

ငွေခွန်ဝန် ဝန်စု နန်းရိုးငွေခွန်တော်ဆက်မကွေ့ရွာ/ ကြော့အောင်ပန်း  
၂ အသက် ၃၃ သူကို မေးသော်ထွက်ဆိုသည်။ ရွှေခွန်တော်ဆော်ဘန်ဆက်သွင်  
ထမ်းရွက်ရိုးမှာ။ ဟံသာဝတီရော့ မင်းဘိုးတော်။ ခမည်းတော် ဟံသာဝတီ  
မင်းလွှက်၊ ဘုရားခမည်း/ တော် အလောင်းမင်းတရားကြီးဘုရားလွှက်။ ဘုရား  
ရွှေလွှက်တော်တိုင်။ ရွှေခွန်တော်ကို ဆော်ဘန်ဆက်သွင်းထမ်း/ရွက်ရပါသည်။

မကွေ့ ၆၄ ခု စစ်တမ်း

သက္ကရာဇ် ၁၁၆၄ ခု။ ပဌမပါဆိုလပြည့်ကျော် ၁၄ ရက်နေ့။

(၁၈၀၂ ခု ဇွန်လ ၂၈ ရက်)

မကွေ့ကြော့သူကြီး ငထွေအောင်ချက်။ မကွေ့/ နယ်မြေအရှေ့ကို လွယ်  
ဘုရားကုန်းထိ။ တဘက်လွယ်အံ့ ငွေခွန်မြေနှင့်အစပ်။ အရှေ့တောင်ကို  
အုပ်နဲ့ပင်ထိ၊ တဖက်သာမိုင်းခန်း စီရင်စု မြင်းမထိမြေနှင့် အစပ်၊ တောင်ကိုထွေ  
ပွားတောင်ထိ/ တဘက်တောင်လားမြေနှင့် အစပ်။ အနော်တောင်ကို ဆင်တောင်ထိ  
တဘက်ကရင်တောင်ညို ၉ ကြော့/ မြေနှင့်အစပ်၊ အနော်ကို မြစ်သာချောင်းထိ  
တဘက်ကရင်တောင်ညို ၉ ကြော့မြေနှင့် အစပ်၊ အနော်မြေကို  
ရေဖြူဆုံထိတဘက်ပေါစင်မြေနှင့်အစပ်။ မြေကို ဘားလောင်တောင်ထိ  
တဘက်ကျော်မြို့ပေါစင်မြေနှင့် / အစပ်။ အရှေ့မြေကို အင်းကြီး၊ နတ်တံတာ  
တောင်မကွေ့ချောင်းဆုံ သပြေပင် ၃ ခွထိ တဘက်သရဲမြေနှင့်/ အစပ်။ နယ်  
ရပ်အတွင်း။ မြေကို လက်မကွာ။ ထိန်းသိမ်း၍ ရွှေခွန်တော်ကို ဆက်သွင်  
ထမ်းရွက်ပါရသည်။

ဘော်စုံ(ဆုံ) ရွာ ၄၅ ခု စစ်တမ်း

သက္ကရာဇ် ၁၁၄၅ ခု။ ပြာသိုလဆန်း ၄ ရက်နေ့။

(၁၇၈၃ ခု ဒီဇင်ဘာလ ၂၆ရက်)

ငွေခွန်ဝန် ဝန်စု နန်းရိုးငွေခွန်တော်ဆက် ဘော်စုံရွာကြော့ င(ရွှေ)/ နံ ၄  
အသက် ၃၄ နှစ် သူကို မေးသော်ထွက်ဆိုသည်။ ဘော်စုံရွာ ငွေခွန်တော်  
ဆက်သွင်းထမ်းရွက်/ ရိုးမှာ ဟံသာဝတီရော့မင်းဘိုးတော် ခမည်းတော် ဟံသာဝတီ  
ရော့မင်းလွှက်။ အလောင်းမင်းတရား// ကြီးလွှက်ဘုရား ရွှေလွှက်တော်တိုင်  
ငွေခွန်တော် ဆော်ဘန်ဆက်သွင်းထမ်းရွက်ရပါသည်။

ဘော်စုံ(ဆုံ) ဗိဇ္ဇာ ခုနစ် စစ်တမ်း

သက္ကရာဇ် ၁၁၆၄ ခု။ ပဌမဝါဆိုလဆန်း ၅ ရက်နေ့။

(၁၈၀၂ ခုဇွန်လ ၄ ရက်)

ဘော်စုံကြော့ငပွေး၊ တောနွဲ့ကြော့ငဖိုးတို့ အစစ်ခံချက်/ ဘော်စုံတော့  
 ငွေခွန်အစုသားတို့ နယ်မြေသည်။ အရှေ့ကို ကျော်ပုံတောင်  
 သရက်ခေါင်ပွားပုတ်/ လုတ်သန္တာတောင်တဘက် ညောင်ရွှေစီရင်စု စင်ချောင်မြေ  
 အစပ်။ အရှေ့တောင်ကို ဉာဏ်/ ပင်စည်အုတ်မှင်တဘက် ညောင်ရွှေစီရင်  
 ဟ်သင်မြေနှင့်အစပ်၊ တောင်ကို မြေချား သစ်စည်သီခေါင်မြေ/ နှင့်အစပ်  
 အနော်တောင်ကို မြေသုံးဆုံးမိုးကောင်တောင်တဘက် သီခေါင်။ ပွေးလှမြေ  
 အစပ်၊ အနော်ကို/ အုံတုံပင် သစ်စည်ကုန်းရိုးသပြေပင် ကျော်ချမ်းအင်းပက်လှ  
 ထားသွေးဆူရစ် ညောင်ပင်။ ညောင်ပင်စည်/ တဘက်တစ် ၁၀ ရွာ။ နန်ပလံမြေ  
 ပင်တယမြေနှင့်အစပ်။ အနော်မြေကို ပုပ္ပါးရေတွင်းညောင်ပင်စု၊ ကျော်ခရ  
 ငကျိုင်ဆန်ရေတွင်း ဝက်ခေါင်းတောင်။ ပင်တယမြေနှင့်အစပ်။ မြေကိုနှင်တောင်  
 နန်ပါကင်ရေထွက်/ ကျော်ပေါ် ညောင်ကိုင်းရွာဟောင်း၊ ရော်စော်မြေနှင့်အစပ်  
 အရှေ့မြေကို တောင်ပေါင်ချောင်းဟူရဲသရက်ပင်/လှ။ အောင်ခဲကျော်ပုံတဘက်  
 ညောင်ရွှေမြေနှင့်အစပ်။ နယ်ဂရပ်အတွင်း ဘော်စုံတော့နွဲ့ ငွေခွန်အစုသားတို့  
 လုပ်စားနေထိုင် ထိမ်းသိမ်းစီရင်ရသည်။ နယ်မြေဖြစ်ပါသည်။ ဘော်  
 အဝင်စီရင်စုကျေးရွာပါ ၂ ရွာ ၁



ကပဲ ၄၅ ခု စစ်တမ်း

သက္ကရာဇ် ၁၁၄၅ ခု။ နတ်တော်လဆန်း ၉ ရက်နေ့။

(၁၇၈၃ ခု ဒီဇင်ဘာလ ၂ ရက်)

ငွေခွန်ဝန် ဝန်စု ကပဲရွာကြော့ ငကျာ နံ ၆ အသက် ၆ နှစ်/ သူကို မေးသော်ထွက်ဆိုသည်။ ။ ငွေခွန်တော်ကိုဆက်သွင်းထမ်းရွက်ရိုးမှာ ဟံသာဝတီရော့မင်း/ ခမည်းတော်လွှက် ဟံသာဝတီရော့ မင်းလွှက် ထုရားခမည်းတော် အလောင်းမင်းတရားလွှက်ကသည်/ ရွှေလွှက်တော်တိုင် ငွေခွန်တော်ကို ဆက်သွင်းထမ်းရွက် ရပါသည်။

ကပဲရွာ ၆၄ ခုနှစ် စစ်တမ်း

သက္ကရာဇ် ၁၁၆၄ ခု။ ဝါခေါင်လပြည့်ကျော် ၆ ရက်နေ့။

(၁၈၀၂ ခု ဩဂုတ်လ ၁၉ ရက်)

ငွေခွန်ဝန် ဝန်စု နန်းရိုးငွေခွန်တော်ဆက်ကပဲရွာ/ကြော့သူကြီး ငအောင်

နံ ၁ အသက် ၃၁ သူကို မေးသော်ထွက်ဆိုသည်။

ကပဲရွာနယ်မြေသည်/ အရှေ့အလား ကိုရိုးတောင်တန်း။ ရေဝေထင်းရှူးပင်ထိ  
တဘက်ညောင်ရွှေမြို့နှင့် အစပ်။ အရှေ့/ တောင်ကိုလားသော် ကုလား သေချောင်း  
ယုံဖြူအင်းထိ၊ တဘက် ညောင်ရွှေမြေနှင့်အစပ်။ တောင်ကို/ အလား  
အင်းယူပကြာနီကံ။ ကျော်ပုံကြီးထိ တဘက်သာမိုင်းခန်း။ အနော်တောင်အလား  
ဟိုမာမြေ....// နန်းဟူရေလွယ်မယ်နတ်အင်းထိ၊ တဘက်လွယ်အံ့ မြေနှင့်အစပ်  
အနော်ကိုအလား။ နွယ်ရက်နေထွက် နေဝင်ကျော် ၂ ပေါ် \* ကျော်တွင်းထိ  
တဘက်ပေါ် \* ခံကျော်မြို့ငွေခွန်မြေ နှင့်အစပ်။ အနောက်မြော်ကိုလား/ သော်  
သရော်နပင်မောင်နှမစေတီကုန်း၊ ငှက်ကြီးရှိုက်။ နွားမြီးချပ်ထိ။ တဘက်နန်း  
မြေနှင့်အစပ်။ မြော်/ကိုအလား ဉာဏ်သစ်စည်ပင်ထိ။ တဘက်မြင်းကွင်းမြေနှင့်အစပ်  
အရှေ့မြောက် ကိုအလား။ ကျမ်းပို/ တောင်။ စကားပင်ရေပြက်ကြီးတောင်ထိ  
တဘက်တမဲရွာ မြေနှင့်အစပ်။ နယ် ၄ ရပ် ဂရပ်အတွင်း/ ငွေခွန်တော်  
ဆော်ဘန်ဆက်သွင်းထမ်းရွက်ပါရသည်။

နန်းချုံ(နမ့်ချုံ) ၄၅ ခု စစ်တမ်း

သက္ကရာဇ် ၁၁၄၅ ခု။ ပြာသိုလပြည့်ကျော် ၁၅ ရက်နေ့။

(၁၇၈၄ ခု ဇန်နဝါရီလ ၂၁ ရက်)

ငွေခွန်ဝန် ဝန်စု၊ နန်ရိုးငွေခွန်တော် ဆက်/ နန်ချုံကြော့ငံ ၃၆ အသက်  
နှစ်သူကို မေးသော်ထွက် ဆိုသည်။ ။ ငွေခွန်တော်ကို ဆော်/ ဘန်ထမ်းရွက်ရိုးမှာ။  
တံသာဝတီရော်မင်းဘိုးတော်။ ဟံသာဝတီရော် မင်းခမည်းတော်/ ဘုရားခမည်းတော်  
မလောင်းမင်းတရား။ နောင်တော် ဆင်ဖြူရှင်ဘုရားလွှက်ကသည် ယခုတိုင်  
ငွေခွန်/တော်ကို ဆက်သွင်းထမ်းရွက် ရပါသည်။

နန်းချုံ(နမ့်ချုံ) ရွာ ၆၄ ခု စစ်တမ်း

သက္ကရာဇ် ၁၁၆၄ ခု။ ဝါခေါင်လဆန်း ၁၅ ရက်နေ့။

(၁၈၀၂ ခု သြဂုတ်လ ၁၃ ရက်)

နန်ရိုးငွေခွန်တော်ဆက် နန်ချုံရွာကြော့သူကြီးငရွေ/ တုတ် နံ ၅ အသက်  
သူကို မေးသော်ထွက် ဆိုသည်။ ။ ငွေခွန်တော်ဆက်လူတို့ လုပ်စား  
နိမ့်သိမ်း/ စီရင်စု နန်ချုံရွာနယ်မြေစုဖြစ်သည်။ အရှေ့ကို လားသော်  
အနောင်းပင်မြောင်းကျော်ရပ်ကျော် ၃ လုံးထိ/ တဘက်တမဲ ၁၀ ရွာမြေနှင့်အစပ်။  
အရှေ့တောင်ကို လားသော်ဆုံလည်စည်ကျပ်နယ်ပုံ ယုန်ဖြူကုန်သေချောင်း/  
တဘက်နန်သွန်မြေနှင့် အစပ်၊ တောင်ကိုလားသော် ဝက်ပုတ်ရေတောင်ပို ၃  
ပုံ။ နဂါးပွက်အင်း ယုယတောင်/ ချောင်းရိုးမှင်ထိတဘက် လွယ်အံ့မြေနှင့်အစပ်။  
အနောက်တောင်ကိုလားသော် သစ္စေသံလျှင်ပင် စခန်းကြီးထိ/ တဘက်လှိုင် တက်မြေ  
နှင့်အစပ်။ အနော်လားသော် ကျော်တင်ကျော်ရပ်တောင်ပန်တွင် ချောင်းထောင်ထိတ/  
ဘက်လှိုင်တက်မြေနှင့်အစပ်၊ အနော်ကိုလားသော်။ ခုံတံခါးတောင် သူရဲလေးသိန်း  
တံရေအိုတောင်တန်း/သည်ကြီးရေကျထိ။ တဘက်ကျော်ကူးလေးရွာ အဝင်  
ရလှမြေနှင့်အစပ်။ မြော်ကိုလားသော် မြင်းကျချောင်းကော်/ ကော်စင်းစင်း  
နန်းမရဲတောင်ထိ။ တဘက်ကျော်ကူ လေးရွာ မြင်းတွင်နယ်မြေနှင့်အစပ်။  
အရှေ့မြော်ကိုလား/ သော်ဥပတောင် ဉာဏ်သစ် စည်ပင်ကျော်ရပ်ထိ။ တဘက်  
မြင်းတွင်း( မြေနှင့်) အစပ် နယ် ၄ ရပ် ဂရပ်သတ်ဆိုသည်။//

လွယ်အယ် ၄၅ ခု စစ်တမ်း

သက္ကရာဇ် ၁၁၄၅ ခု။ နှောင်းတန်ခူးလဆန်း ၁၀ ရက်နေ့။

(၁၇၈၄ ခုမတ်လ ၃၀ ရက်)

ငွေခွန်ဝန် ဝန်စု၊ နန်ရိုးငွေခွန်တော်ဆက်။ ညောင်ရှေ့မြို့ရွာ လုံပ/ရွာ  
ငွေခွန်မှူး ငမိန် နံ ၃ အသက် ၃၆ နှစ် သူကိုမေးသော်ထွက်ဆိုသည်။ ။  
လွယ်အယ်ငွေခွန်တော်ဆက်သွင်း/ ထမ်းရွက်ရိုးမှာ ဟံသာဝတီ ပါမင်းဘိုးတော်  
ခမည်းတော်ဟံသာဝတီရောမင်းလွှတ်။ အလောင်းမင်း/ တရားကြီးလွှတ်ကသည်  
ဘုရားရွှေလွှတ်တော်တိုင်။ ငွေခွန်တော်ကိုဆက်သွင်းထမ်းရွက်ပါရသည်။

### ၁၁၄၅ ခုနှစ်၊ ဘော် ၄၄ ရွာ စစ်တမ်းများ

နယ်	ရာထူး	နေရပ်	အမည်	အသက်	စစ်တမ်းအကျဉ်းချုပ် နှစ်/ရက်စွဲ	တိုက်ခိုက်မှု ရွာစု
လွယ်အဲ	ငွေခွန်မှူး	လုံတီးရွာ	ငမိုက်	၃၆	နှောင်ကျား+၆(၁၁၄၅) ၂၆.၃.၁၇၈၄	
လိမ့်	သူကြီး	ပင်တို	ခဲ	၄၀	တော်+၅(၁၁၄၅) ၂၈.၁၁.၁၇၈၃	
လိမ့်	သူကြီး	ပင်တို	မြတ်စံ		ယုန်-၄(၁၁၆၄) ၁၉.၅.၁၈၀၂	၆ ရွာ
လွယ်အဲ	ကြော့	လွယ်အဲ	ရွှေခိုင်	၇၈	တော်+၁၂(၁၁၄၅) ၅.၁၂.၁၇၈၃	
လွယ်အဲ	ကြော့သူကြီး	လွယ်အဲ	ရွှေမင်း	၂၁	ပဆို+၁၅(၁၁၆၄) ၁၄.၆.၁၈၀၂	
ဘိုင်းခမ်း	ငွေခွန်မှူး	သာခိုင်းခမ်း	ငမ္ဘာ	၅၀	တော်+၁၂(၁၁၄၅) ၆.၁၂.၁၈၀၂	၁၀ ရွာ
ဘိုင်းခမ်း	ကြော့သူကြီး	သာခိုင်းခမ်း	ရွှေပုံ	၄၅	ဒုဆို+၁၁(၁၁၆၄) ၁၀.၇.၁၈၀၂	၂၁ ရွာ
ကွ	ကြော့	မကွေ	အောင်	၃၃	၁၁၄၅	
ကွ	ကြော့သူကြီး	မကွေ	ထွေးအောင်		၁၁၆၄	
ဘက်စုံ	ကြော့	ဘော်စုံ	ရွှေ	၃၄	၁၁၄၅	
ဘက်စုံ	ကြော့	ဘော်စုံ	ဓမ္မ		၁၁၆၄	၂ ရွာ
ဘာနွဲ့	ကြော့	တောနွဲ့	ဇိုး			
စုံ	ကြော့	ကပဲ့	ကျား	၆	၁၁၄၅	
စုံ	ကြော့သူကြီး	ကပဲ့	အောင်ပုံ	၃၁	၁၁၆၄	
နံနံ	ကြော့	နံနံ	စံ	၄၅	၁၁၄၅	
နံနံ	ကြော့သူကြီး	နံနံ	ရွှေတုတ်	၃၂	၁၁၆၄	
လွယ်အယ်	ငွေခွန်မှူး	လုံပ	ငမိုက်	၃၆	၁၁၄၅	

### ဘော် ၄၄ ရွာတွင် ခန့်လှူပေးမှုများကို တခြားလှူပေးမှုများနှင့် အတူပူးတွဲနေထိုင်လျက်တွေ့ရသောနယ်များ

စဉ်	နယ်အမည်	ဝနဦးရေ	နယ်လူထု၏ ရာခိုင်နှုန်း
၁	ကျောက်ဂူ ၄ ရွာ	၂၂၁၄	၅၉.၆၄
၂	နမ့်ခဲ	၁၅	၀.၂၅
၃	နမ့်ခွန်	၁၂၄	၅၉.၀၅
၄	ပင်ပို	၆၂၈	၂၀.၀၈
၅	ဘော်	၅၂၉၃	၈၀.၀၉
၆	ဘော်ဆိုင်	၁၄၁၀	၄၁.၇၇
၇	ဘော်နင်း	၄၀၈	၁၂.၄၇
၈	လွယ်အဲ	၂၈၁	၅.၁၄
၉	သာပိုင်းခမ်း	၁၁၂၆	၉.၃၂

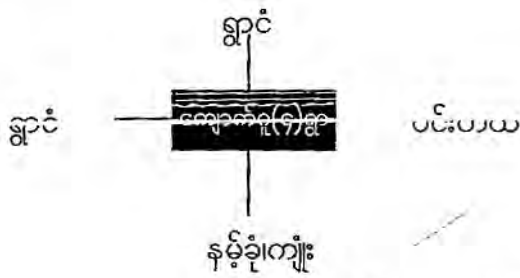
### ကျောက်ဂူ (၄) ရွာ

(ခန့်အများဆုံးနယ်) ၁၈၉၇ ခုနှစ်တွင် ရွာ ၃၄ ၊ အိမ် ၆၁၂ ၊ လူ ၃၇၁၂

စဉ်	လူမျိုး	ဦးရေ	နယ်လူထု၏ ရာခိုင်နှုန်း
၁	တောင်နိုး	၇၄၇	၂၀.၁၂
၂	ဇန့်	၂၂၁၄	၅၉.၆၄
၃	ခရဲ	၇၈	၂.၁
၄	ပလောင်	၂၅၅	၆.၈၇
၅	ပအိုဝ်း	၃၅၇	၉.၆၂
၆	ဗမာ	၃၁	၀.၈၄
၇	ရှမ်း	၃၀	၀.၈၁
	စုစုပေါင်း	၃၇၁၂	

တစ်အိမ်တွင် လူဦးရေ ပျမ်းမျှ ၆.၀၆ ဖြစ်၍ (၆)ယောက်မက နေ၏။





ထက်ရှမ်း / ပိုင်း ၂ / တွဲ ၁ / မျက် ၅၃

**ကျောက်ထပ်နယ်**

(ခန့်အများဆုံးနယ်) ၁၈၉၇ ခုနှစ်တွင် ရွာ ၂၈ ၊ အိမ် ၄၂၀ ၊ လူ ၃၇၁၂

စဉ်	လူမျိုး	ဦးရေ	နယ်လူထု၏ ရာခိုင်နှုန်း
၁	တောင်ရိုး	၆၇၁	၃၂. ၃၈
၂	ဇန့်	၁၀၄၀	၅၀. ၁၉
၃	ပအိုဝ်း	၃၃၅	၁၆. ၁၇
၄	ဗမာ	၁၀	၀. ၄၈
၅	ရှမ်း	၁၅	၀. ၇၂
	စုစုပေါင်း	၂၀၇၁	

တစ်အိမ်တွင် လူဦးရေ ပျမ်းမျှ ၄.၉၃ ဖြစ်၍ ၅ ယောက်နီးပါး နေ၏။



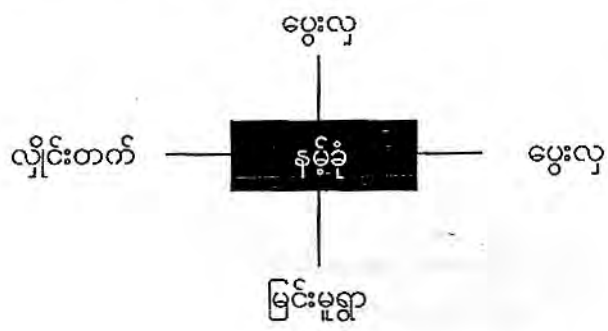
ထက်ရှမ်း / ပိုင်း ၂ / တွဲ ၁ / မျက် ၅၂၇

### နမ့်ခုံနယ်

(ဝန် အများဆုံးနယ်) ၁၈၉၇ ခုနှစ်တွင် ရွာ ၂ ၊ အိမ် ၄၁ ၊ လူ ၂၁၀

စဉ်	လူမျိုး	ဦးရေ	နယ်လူထု၏ ရာခိုင်နှုန်း
၁	တောင်ရိုး	၆၁	၂၉.၀၅
၂	ဇန့်	၁၂၄	၅၉.၀၅
၃	ရဲ	၁၀	၄.၇၆
၄	ပအိုဝ်း	၁၅	၇.၁၄
	စုစုပေါင်း	၂၁၀	

တစ်အိမ်တွင် လူဦးရေ ပျမ်းမျှ ၅.၁၂၁၉၅ ဖြစ်၍ ၅ ယောက်သာသာနေ၏



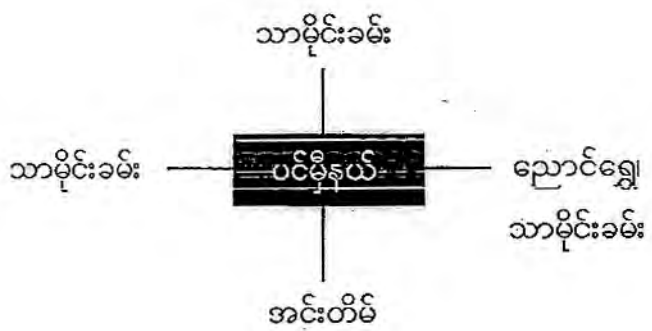
ထက်ရှမ်း / ပိုင်း ၂ / တွဲ ၂ / မျက် ၆၀၆

### ပင်မိနယ်

(ပအိုဝ်း အများဆုံးနယ်) ၁၈၉၇ ခုနှစ်တွင် ရွာ ၃၄ ၊ အိမ် ၆၁၂ ၊ လူ ၃၀၂၇

စဉ်	လူမျိုး	ဦးရေ	နယ်လူထု၏ ရာခိုင်နှုန်း
၁	တောင်ဗိုး	၂၈၁	၈. ၉၉
၂	ဇန	၆၂၈	၂၀. ၀၈
၃	မနော	၁၃၆	၄. ၃၅
၄	ပအိုဝ်း	၁၇၂၇	၅၅. ၂၃
၅	ဗမာ	၆	၀. ၁၉
၆	ရှမ်း	၂၂၅	၇. ၂
၇	အင်းသား	၇၀	၂. ၂၄
	စုစုပေါင်း	၃၀၇၃	

တစ်အိမ်တွင် လူဦးရေ ပျမ်းမျှ ၅.၁၀၉၄ ဖြစ်၍ ၅ ယောက်သာသာနေ၏



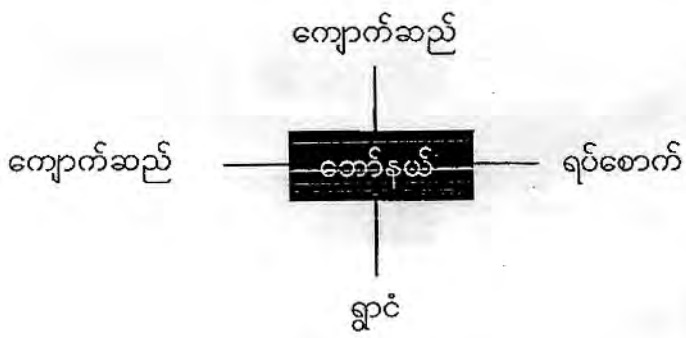
ထက်ရှမ်း /ပိုင်း ၂/ တွဲ ၂ / မျက် ၇၄၂

### ဘော်နယ် (ဘော် ၄၄ ရွာနယ်)

(ခန့် အများဆုံးနယ်) ၁၈၉၇ ခုနှစ်တွင် ရွာ ၇၀ ၊ အိမ် ၁၄၂၁ ၊ လူ ၆၆၀၅

စဉ်	လူမျိုး	ဦးရေ	နယ်လူထု၏ ရာခိုင်နှုန်း
၁	ဓနု	၅၂၉၃	၈၀. ၀၉
၃	ပလောင်	၂၀၄	၃. ၀၉
၄	ပအိုဝ်း	၃၄၅	၅. ၂၂
၅	ဗမာ	၄၆၂	၆. ၉၉
၆	ရှမ်း	၃၀၅	၄. ၆၂
	စုစုပေါင်း	၆၅၀၉	

တစ်အိမ်တွင် လူဦးရေ ပျမ်းမျှ ၄.၆၅ ဖြစ်၍ ၅ ယောက်နီးပါးနေ၏။



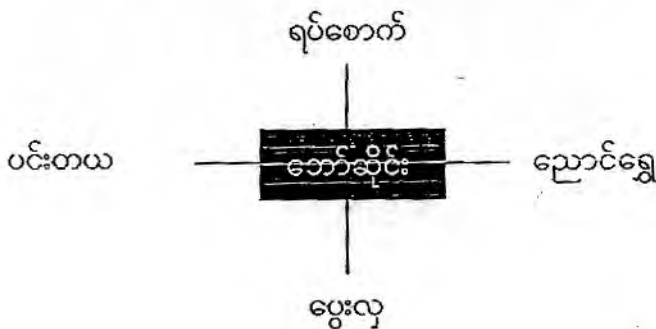
ထက်ရှမ်း / ဝိုင်း ၂ / တွဲ ၂ / မျက် ၂

### ဘော်ဆိုင်းနယ်


(ခန့် အများဆုံးနယ်) ၁၈၉၇ ခုနှစ်တွင် ရွာ ၃၉ ၊ အိမ် ၆၉၈ ၊ လူ ၃၃၇၆

စဉ်	လူမျိုး	ဦးရေ	နယ်လူထု၏ ရာခိုင်နှုန်း
၁	တောင်ရိုး	၉၆၅	၂၈. ၅၈
၄	ဇန့်	၁၄၁၀	၄၁. ၇၇
၅	ပအိုဝ်း	၉၈၅	၂၉. ၁၈
၆	ဗမာ	၆	၀. ၁၈
၇	ရှမ်း	၆	၀. ၁၈
၈	တရုတ်	၄	၀. ၁၂
	စုစုပေါင်း	၂၄၀၇	

တစ်အိမ်တွင် လူဦးရေ ပျမ်းမျှ ၄.၈၃၆၆၇ဖြစ်၍ ၅ ယောက်နီးပါးနေ၏။



ထက်ရှမ်း /ဝိုင်း ၂/ တွဲ ၂ / မျက် ၂၃၉



နေရိုးရားခေလွေ့ သံပုတ်စင်

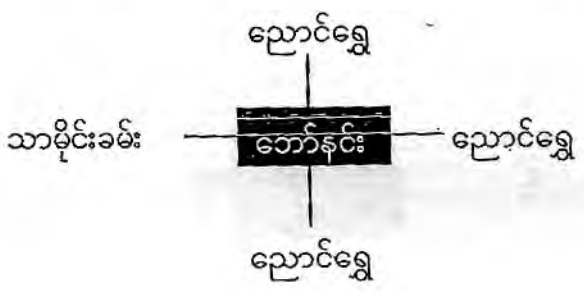


### ဘော်နင်းနယ်

(တောင်ရိုး အများဆုံးနယ်) ၁၈၉၇ ခုနှစ်တွင် ရွာ ၃၀၊ အိမ် ၇၉၇ ၊ လူ ၃၂၇၂

စဉ်	လူမျိုး	ဦးရေ	နယ်လူထု၏ ရာခိုင်နှုန်း
၁	တောင်ရိုး	၁၃၃၆	၄၀. ၈၃
၂	ဓနု	၄၀၈	၁၂. ၄၇
၃	ဓနော့	၁၂၇	၃. ၈၈
၄	ခရဲ	၂၀၂	၆. ၄၈
၅	ပအိုဝ်း	၆၂၁	၁၈. ၉၈
၆	ဗမာ	၁၂	၀. ၃၇
၇	ရှမ်း	၁၅၉	၄. ၈၆
၈	အင်းသား	၃၉၇	၁၂. ၁၃
	စုစုပေါင်း	၁၅၃၉	

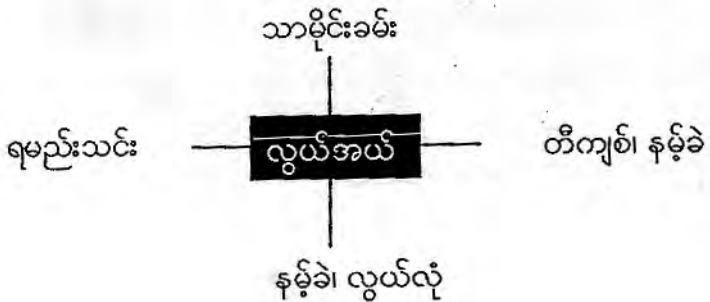
တစ်အိမ်တွင် လူဦးရေ ပျမ်းမျှ ၄.၁၀၅ဖြစ်၍ ၄ယောက်ခန့် နေ၏။



## လွယ်အယ်နယ်

(ပအိုဝ်း အများဆုံးနယ်) ၁၈၉၃ ခုနှစ်ကွက် ရွာ ၈၇၊ လိုက်နယ် ၅ : လူ ၅၄၇၀

စဉ်	လူမျိုး	ဦးရေ	နယ်လူထု၏ ရာခိုင်နှုန်း
၁	ကရင်ခေါင်းတို့	၁၇၂	၃. ၁၄
၂	တောင်ရိုး	၈၂၀	၁၄. ၉၉
၃	ဇန့်	၂၈၁	၅. ၁၄
၄	ဓနေဒု	၆	၀. ၁၁
၅	ပအိုဝ်း	၃၇၆၂	၆၈. ၇၆
၆	ဗမာ	၁၂၈	၂. ၃၄
၇	ရှမ်း	၂၅၃	၄. ၆၂
၈	အင်းသား	၄၉	၀. ၉
စုစုပေါင်း		၅၄၇၁	



### သာမိုင်းခမ်းနယ်

(တောင်ရိုး အများဆုံးနယ်) ၁၈၉၃ ခုနှစ်တွင် ရွာ ၂၀၃၊ အိမ် ၂၅၅၅ ၊ လူ ၁၂၀၈၁

စဉ်	လူမျိုး	ဦးရေ	နယ်လူထု၏ ရာခိုင်နှုန်း
၁	တောင်ရိုး	၅၀၁၇	၄၁. ၅၃
၂	ဇန့်	၁၁၂၆	၉. ၃၂
၃	ဇနော့	၄၈၆	၄. ၀၂
၄	ဇရဲ	၅၃၄	၄. ၄၂
၅	ပလောင်	၁၀၄	၀. ၈၆
၆	ပအိုဝ်း	၄၄၈၃	၃၇. ၁၁
၇	ဗမာ	၆၂	၀. ၅၁
၈	ရှမ်း	၁၅၃	၁. ၂၇
၉	အင်းသား	၁၁၆	၈. ၉၆
	စုစုပေါင်း	၁၂၀၈၁	

ကျိုး၊ ပွေးလှ

ရမည်းသင်း၊ မိတ္ထီလာ

**သာမိုင်းခမ်း**

ဘော်နင်း၊ ညောင်ရွှေ

ညောင်ရွှေ၊ လွယ်မော၊ လွယ်အဲ

# စနေအများဆုံးနေ့ထိုင်သော နယ်များ

၁။ ကျောက်လှူ သေးရွာနယ်

မနေ့ ၂၂၀၄ ဖြစ်၍ နယ်လူထု၏ ၁၉.၆၄ ရာခိုင်နှုန်းရှိ၏။ ဒုတိယ အများဆုံး တောင်ရိုးမှာ ၂၀.၁၂ ရာခိုင်နှုန်း သာရှိ၏။

ထက်ရှမ်း / ပိုင်း ၂ / တွဲ ၁ / မျက် ၅၅

၂။ ကျောက်ထပ်နယ်

မနေ့ ၁၀၄၀ ဖြစ်၍ နယ်လူထု၏ ၅၀.၁၉ ရာခိုင်နှုန်းရှိ၏။ ဒုတိယအများဆုံးတောင်ရိုးမှာ ၃၂.၃၈ ရာခိုင်နှုန်း သာရှိ၏။

ထက်ရှမ်း / ပိုင်း ၂ / တွဲ ၁ / မျက် ၅၂

၃။ နမ့်ခုံနယ်

မနေ့ ၁၂၄ ဖြစ်၍ နယ်လူထု၏ ၅၉.၀၅ ရာခိုင်နှုန်းရှိ၏။ ဒုတိယအများဆုံးရှမ်းမှာ ၂၉.၀၅

ရာခိုင်နှုန်း သာရှိ၏။

ထက်ရှမ်း / ပိုင်း ၂ / တွဲ ၂ / မျက် ၆၀

၄။ ဘော်နယ်

မနေ့ ၅၂၉၃ ဖြစ်၍ နယ်လူထု၏ ၈၀.၀၉ ရာခိုင်နှုန်းရှိ၏။ ဒုတိယအများဆုံးဗမာမှာ ၆.၉၉

ရာခိုင်နှုန်း သာရှိ၏။

ထက်ရှမ်း / ပိုင်း ၂ / တွဲ ၁ / မျက် ၂၁

၅။ ဘော်ဆိုင်းနယ်

မနေ့ ၁၄၁၀ ဖြစ်၍ နယ်လူထု၏ ၄၁.၇၇ ရာခိုင်နှုန်းရှိ၏။ ဒုတိယအများဆုံးပအိုဝ်းမှာ ၂၉.၁၈

ရာခိုင်နှုန်း သာရှိ၏။

ထက်ရှမ်း / ပိုင်း ၂ / တွဲ ၂ / မျက် ၂၃

**မနုလူမျိုးသာနေသော မနုရွာ (၄) ရွာ**

တခြားလူမျိုးမရှိဘဲ၊ မနုလူမျိုးတစ်မျိုးတည်းသာနေသော ရွာများ ကိုတွေ့ရ၏။

မနုရွာလေးရွာကို ဤသို့တွေ့ရ၏။

**ကျောက်ဂူပြင်ရွာ(ဘော်နယ်)**

၁၈၉၇ ခုနှစ်တွင်၊ အိမ် ၆၄ ၊ လူ ၃၁၂ ၊ တစ်အိမ်လျှင် လူဦးရေ ၄.၇၁၈၇၅

ဖြစ်၍ တစ်အိမ်တွင် (၅)ယောက်နီးပါးနေ၏

ထက်ရှမ်း / ပိုင်း ၂ / တွဲ ၁ / မျက် ၄၉၉

**ထီးလှိုင်ရွာ (ဘော်နယ်)**

၁၈၉၇ ခုနှစ်တွင်၊ အိမ် ၆၇ ၊ လူ ၂၈၈၊ တစ်အိမ်လျှင် လူဦးရေ ၇.၇၈၃၇၈၃၇ဖြစ်၍

တစ်အိမ်တွင် (၈)ယောက်နီးပါးနေ၏

ထက်ရှမ်း / ပိုင်း ၂ / တွဲ ၁ / မျက် ၂၃၇

**ဒလပင်ရွာ (ဘော်နယ်)**

၁၈၉၇ ခုနှစ်တွင်၊ အိမ် ၄၂ ၊ လူ ၂၆၆ ၊ တစ်အိမ်လျှင် လူဦးရေ ၅.၆၅၉၅၇၄၄

ဖြစ်၍ တစ်အိမ်တွင် (၆)ယောက်နီးပါးနေ၏

**သိမ်ကုန်းရွာ (ဘော်နယ်)**

၁၈၉၇ ခုနှစ်တွင်၊ အိမ် ၄၈ ၊ လူ ၂၉၁ ၊ တစ်အိမ်လျှင် လူဦးရေ ၆.၀၆၂၅

ဖြစ်၍ တစ်အိမ်တွင် (၅)ယောက်သာသာနေ၏။

ထက်ရှမ်း / ပိုင်း ၂ / တွဲ ၃ / မျက် ၂၈၈

ခနုလူမျိုးမိသားစု တစ်စုတွင် လူဦးရေမည်မျှရှိတတ်ကြောင်းမှာ

(၅)ယောက်နီးပါး (ကျောက်ဂူပြင်ရွာ)

(၆)ယောက်နီးပါး (ဒလပင်ရွာ)

(၆)ယောက်နီးပါး (သိမ်ကုန်းရွာ)

(၈)ယောက်နီးပါး (ထီးလှိုင်ရွာ) တို့ဖြင့် အကဲဖြတ်နိုင်၏။

ဤခနုလူမျိုးတစ်မျိုးတည်းသာနေသော လေးရွာစလုံးသည် ရှေးက ဘော် ရွာဟူ၍ အုပ်ချုပ်ရေးနယ်မြေ ခေါ်သော ဘော်နယ်အတွင်း၌တွေ့ရ၏။

ဘော်နယ်သည် ရှမ်းပြည်နယ်တောင်ပိုင်း၊ မြေလတ်ဒေသ (ယခုတောင်ကြီးခရိုင်အနောက်မြောက်ပိုင်း) တွင် ရှိ၏။

**ရှေးခေတ်ဟောင်း ဟဲဟိုး နယ်အုပ်ချုပ်ရေး**

ကလောမြို့နယ် အောင်ပန်းမြို့မှ အရှေ့ဘက်ပိုင်းသို့ ကား၊ ရထားဖြင့် ခရီးဆက်မည်ဆိုလျှင် ဟဲဟိုးချိုင့်ဝှမ်း လွင်ပြင်ထဲက ဟဲဟိုးမြို့ကို ရောက်နိုင်လေသည်။

ဟဲဟိုးအမည်အခေါ်အဝေါ်သည် ရှမ်းစကားဖြစ်သည်။ ရှေးအခါက ရှမ်းလူမျိုး နွားကုန်သည်များ စခန်းချရပ် နားခဲ့သည့်နေရာ (အရပ်)ကို ခေါ်ခဲ့ခြင်းဖြစ်သည်ဟု ပြောကြသည်။

ရှမ်းဘာသာ - ဟဲ ၊ မြန်မာ - စခန်း

ရှမ်းဘာသာ - ဝိုး ၊ မြန်မာ - နွား

အဓိပ္ပါယ်မှာ ရှမ်းဘာသာ ရှမ်းစကားဖြင့် “ဟဲဝိုး”သည် မြန်မာစကားဖြင့် “နွားစခန်း”ဟု ရလေသည်။ နောင်သော အခါမှ မူလရှမ်းစကား “ဟဲဝိုး”မှ “ဟဲဟိုး”ဟု ခေါ်တွင်လာကြောင်း သိခဲ့ရသည်။

မြို့အမည်ကို အကြောင်းပြု တည်တန့်နေသလား မပြောတတ်ပေ။ ဤဟဲဟိုးမြို့ ဈေးနေ့ ဈေးရက်များတွင် လည်း ကျွဲ၊ နွားများကို စနေတိုင်ထား၍ ရောင်းဝယ်ကြသည်။

ဟဲဟိုးမြို့ကား အစိုးရ စိုက်ပျိုးကွင်း စိုက်ပျိုးခင်းများနှင့် လေကောင်း လေသန့်ရသည့် မြို့ငယ်လေး တစ်ခု ဖြစ်သည်။ ရန်ကုန်မှတောင်ကြီးသို့ ။ တောင်ကြီးမှ ကျိုင်းတုံ၊ တာချီလိတ်သို့ ။ တောင်ကြီးမှ မန္တလေးမြို့နှင့် လားရှိုးမြို့အထိ လေယာဉ်ဖြင့်

သွားလိုလျှင် ဤဟဲဟိုးမြို့မှာ လေယာဉ်ကွင်းရှိလေသည်။

ဓမ္မဓေတီဟောင်း ဘော်ဆိုင်းနယ်အုပ်ချုပ်ရေး

မြေလတ်ဒေသရှိ ဘော်ဆိုင်းနယ်သည် စတုရန်းမိုင် ၄၀ကျယ်၍ ငွေခွန်းမှူးအုပ်ချုပ်ရာမြေဖြစ်သည်။ မြောက် ဘက်တွင် ရပ်စောက်နယ်၊ အရှေ့ဘက်တွင် ညောင်ရွှေနယ်၊ တောင်ဘက်တွင် ပွေးလှနယ်၊ အနောက်တွင် ပင်းတယ နယ် ဆက်စပ်လျက်ရှိသည်။ နယ်တွင်း၌ ချောင်းမရှိပေ။ ၁၈၉၇ ခုနှစ်တွင် (၁)ဓနု ၁၄၁၀ (၂)တောင်ရိုး ၉၆၅ (၃)ပအိုဝ်း ၉၈၅ (၄) ရှမ်း ၆ (၅) မြန်မာ ၆ (၆) တရုတ် ၄ ။ ၁၉၀၀ ပေါင်း ၃၃၇၆ ဦး နေထိုင်သည်။ နယ်တွင်း၌ ၂၉ ရွာ၊ ၆၉၈ အိမ်သည် နှစ်စဉ် အခွန် ၂၄၉၈ ကျပ် ဆောင်ရသည်။

မိုးညှင်းမင်းတရားသည် ဘော်ဆိုနှင့် ကျောက်ထပ်ရွာမြေများ၌ ခဲကျောက် ဝါကြောင်း ရွှေနားတော်ကြားလေသည်။ အေဒီ ၁၄၂၆ တွင် မိုးကောင်းဒေသသား မောင်မူနွယ်၊ မောင်မူသီးတို့ကို ကျွမ်းကျင်သူလုပ်သား ၄၀နှင့် စေလွှတ်သည်။ သားစုများလည်း ခေါ်လာသည်။ ထိုနေရာတွင် စတင်နေထိုင်ကြသည်။ မောင်မူနွယ် ဆက်ဆံ၍ နေထိုင်သည်။ မောင်မူသီး ကျောက်ထပ်၌ နေထိုင်သည်။ မူနွယ်သေသောအခါ သားများက အုန်းခိုင်ကို အုပ်ချုပ်ရန် ရွေးကြသည်။ ထို့နောက်မောင်ပွဲ အုပ်ချုပ်သည်။ ၁၇၈၄ ခုနှစ်တွင် မောင်ပွဲကို ငွေခွန်မှူးအဖြစ် စတင်ခန့်ထားသည်။ သူ့နောက် ငွေခွန်မှူးများမှာ ညီဖြစ်သူ မောင်ကျော်၊ မောင်ကျော်၏သား မောင်ဝိုင်း၊ မောင်းဝိုင်း၏ သားမောင်ညွန့် ။ မောင်ဝိုင်း၏ သားငယ် မောင်ကြာရွက်။ မောင်ကြာရွက်သည် ၁၈၇၈ ခုနှစ်တွင် ငွေခွန်မှူးဖြစ်သည်။ နယ်ရှင်တို့သည် ၁၈၄၈အထိ နှစ်စဉ် ငွေတော် ၁၂ကျပ်ခွဲ ခန့်ဆောင်ရသည်။ ထိုမှစ၍ တနှစ် ၆၀ကျပ် ဆောင်ရသည်။ ၁၈၅၇ သို့ရောက်သော အခါ ငွေ ၅၀၀ကျပ် စတင်ဆောင်ရသည်။ ၁၈၈၅တွင် ၁၆၀၀ကျပ် ဆောင်ရလေသည်။ ထိုသို့ ဝင်ရောက်သော နှစ်တွင်ပင် နယ်တွင်းအိမ်ခြေအားလုံး မီးကြောင့်ပျက်စီးသည်။ ထိုအခါ ငွေတွင်းမှ တစ်နေ့လျှင် ငွေကျပ် ၅၀၀ ဘိုး ခန့် ထွက်သည်ဆိုသည်။ ဗြိတိသျှတို့ ထက်မြန်မာပြည်သို့ သိမ်းစာတွင် ပို့ဆောင်ရောင်းချစရာအခြေအနေ ရပ်ဆိုင်းသောကြောင့် အကွက်မရှိ ဖြစ်နေသည်။

ကုန်းဘောင်ခေတ်တွင် နေလေးသည်ကျော်များကို ဓနုနှင့် ရှမ်းဒေသတို့တွင် အုပ်ချုပ်ရန် ခန့်ထားအုပ်ချုပ်စေသည်ကို လည်း တွေ့ရှိရပေသည်။



သက္ကရာဇ် ၁၁၆၂ ခုနှစ်တွင် ရာဇမဏိဂူဣဒါယကာ သာလွန်မင်းတရားကြီး  
 လက်ထက် အစုအဝန်းကို စစ်သိမ်းတော် မူရာတွင် ညောင်စောက်သွေးသောက်  
 ငှားတို့ကို ပေးသည့်မြေကားကံကြီးရွာကိုလုပ်မြေနေမြေလျှင် ချထားတော် မူသည့်  
 ကံကြီးရွာ မြေကား အရှေ့ကိုလားသော်တောင်ညိုတန်း တဘက်ရှမ်းလေးရပ်မြေနှင့်  
 အစပ်၊ တောင်ကိုလားသော် မြေပုတက်မြို့မြေနှင့်အစပ်၊ အနောက်ကိုလားသော  
 ကုက္ကိုကုန်း တဘက်ပုတက်မြို့မြေနှင့်အစပ်၊ မြောက်ကိုလား သော် ချောင်းတဘက်  
 မတ္တရာမြို့မိအိတ်စံတိုင်နက်မြေနှင့်အစပ် နယ်လေးရပ်သပ်၍ လုပ်မြေတကိုက်လျှင်  
 ပယ်ကျ လူ ၃၀ ကျော်သားတို့ကို ပေးတော်မူသည်။ ဘုရား ၂ ချောင်း ၂ ကျော်  
 အိမ်အခွန်အတုတ်မရှိ ညောင်စောက်သား တို့ကိုလေးမှူး၊ ဓနုစန္ဒာကို ခန့်ထား  
 အုပ်သိမ်းစီရင်သည်။

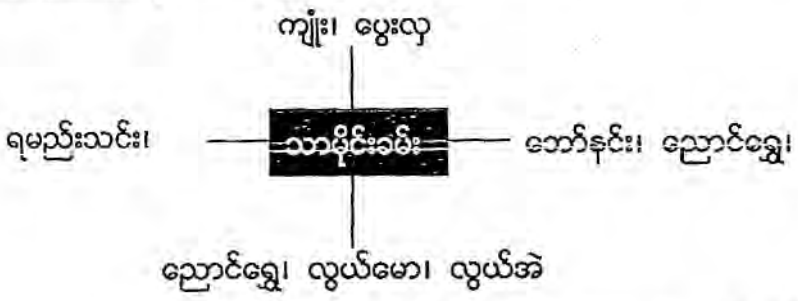
ကန်ကြီးရွာမြေကား အရှေ့ကိုလားသော် ဒိုတောင်တဘက်တွင် ဆင်မြေနှင့်အစပ်  
 တောင်အလားကား ကျောက်စရစ်ကန်တဘက်တွင် ဆင်မြေနှင့်အစပ်၊ အနောက်  
 အလားကား ပုံမဲဇာပင်ကြီးတဘက်စုသားတို့ မြေနှင့်အစပ်၊ မြောက်ကိုလားသော်  
 တေတ်တောတဘက်ကံရွာ ငမ္မေတိုင်နယ်သစ်စုမြေနှင့်အစပ်၊ နယ်လေးရပ်တွင် လုပ်မြေအစပ်  
 အခြောက်လယ်ပယ်၄၅ပယ် ၂ စိတ်ရှိပါသည်။ အရပ်ရပ် လေးသား တို့ကိုလည်း  
 ဝင်းမှူးတို့ကို ကွဲပြားစုအပ်တော်မူသည်။ အင်ထောင်သာလေးငါးစို့ လှေမှူးဖွယ်ယူတော်  
 မူနှင့် လူ ၅၀၀၀ တွင် လေးမှူး ဓနုစန္ဒနှင့် လူ ၅၀၀ မြို့ဟောင်လေးမှူး ငစံဝင်း နှင့်လူ  
 ၁၀၀၊ အင်တိုင်လေးမှူး ငညွန့်နှင့်လူ ၈၀၀၊ ညောင်အုပ်လေးမှူး ငညွန့်နှင့်လူ ၁၀၀  
 သားတို့ကို ရှေ့ဝင်းမှူး ဇေယကာမဏိကျော်ထင်ကိုအပ်သည်။

ခဲတင်လေးမှူး အိန္ဒုမနုနှင့်လူ ၁၅၀ သာဝတ္ထိလေးမှူး ဓနုနှင့်လူ ၁၅၀  
 သာဝတ္ထိလေးမှူး ဓနုသီဟနှင့်လူ ၃၀၀၊ မြေထဲလေးမှူး ငရာနှင့်လူ ၁၀၀၊ ကန်ကြီးလေးမှူး  
 ရာဇဓနုနှင့်လူ ၁၀၀၊ ရန်ခွင်းလေးမှူး ဓနုသူရကျော်နှင့်လူ ၁၄၀သား တို့ကို လက်ျာဝင်းမှူး  
 မဏိဇေယသကြိန်ကို အပ်တော်မူသည်။

ရဲခေါင်လေးမှူး ဓနုစက္ကနှင့် လူ ၂၀၀၊ ကာမလေးမှူး ငစံထင်နှင့် လူ ၁၀၀၊  
 ဘိုးခေါင်လေးမှူး မဏိဒေဝနှင့် လူ ၁၀၀၊ ပြည် ၄၈၅ခေါင်း၊ ရွှေထောင်ငထွန်းနှင့် လူ ၅၀၀၊  
 ကန်စိုလေး ၅၀၊ နတ်စက်စိုလေး ၅၀၊ မြို့လေး ၁၀၀သား တို့ကို ဓနုကျော်စွာနှင့်  
 နတ်တွင်ကျစု ငအိတ်နှင့် လူ ၁၀၀၊ တောင်တိုက်လေးမှူး ငရွှေထွန်းနှင့် လူ ၅၀ သား  
 တို့ကို လက်ဝဲဝင်းမှူး နေမျိုးကာမဏိကျော်ထင်ကို အပ်တော်မူသည်။"

လွန်ခဲ့သည် နှစ်ပေါင်း (၁၀၀)ကျော်က ဓနု၊ တောင်ရိုး၊ အင်းသား  
တို့နေထိုင်ကြသည် ရှမ်းပြည်နယ်၏ နယ်ပေါင်း ၂၇ တွင် ဓနုလူမျိုးများကို  
ထခြားလူမျိုးများနှင့် အတူပူးတွဲနေထိုင်လျက် တွေ့ရသော နယ်မြေများဖြစ်သည်။

ရှေးခေတ်ဟောင်း သာဗိုင်းခမ်း မြို့ပြအုပ်ချုပ်ရေး



ထက်ရှမ်း /ပိုင်း ၂/ တွဲ ၁ / မျက် ၁၆၉

သာဗိုင်းခမ်းနယ်အတွင်းရှိ တောင်ထိပ်များ

လွယ်ရတောင်ထိပ်	(ခရဲတိုက်နယ်)	- ၅၅၃၂ ပေ
မြိုင်ခတောင်ထိပ်	(လွယ်အန်တိုက်နယ်)	- ၅၃၂၃ ပေ
ရွှေမင်းပုန်းတောင်ထိပ်	(မကွေတိုက်နယ်)	- ၅၀၆၆ ပေ
ဆင်တောင်ထိပ်	(မြင်းတိုက်နယ်)	- ၆၀၂၂ ပေ

သာဗိုင်းခမ်း = သာ - ဆာ (သာယာ)။ ဗိုင်း - ပြည်(မြို့ရွာ၊ ခမ်း= ရွှေ

သာယာရွှေပြည်မြို့ဟု ခေါ်ဆိုနိုင်သည်

ရှေးသာဗိုင်းခမ်းနယ်ကြီး၏အကြောင်းက အစဉ်အလာအားဖြင့် ပုဂံခေတ်  
ပုဂံမင်း အလောင်းစည်သူ (ခရစ်နှစ် ၁၁၁၃-၁၁၆၃)လက်ထက်မှာ  
နယ်နိင်အောက်ပိုင်းမှာ မနေချင်၍ အိမ်ထောင်စုတစ်ရာလောက်သည် ယခုသာဗိုင်း  
နယ်မြေသို့ ခရစ်နှစ် ၁၁၃၈ ခုနှစ်မှာ ပြောင်းရွှေ့နေထိုင်ခဲ့ပါသည်။ ၎င်းတို့သည်  
သာဝတီ(ပဲခူး)တောင်ဘက်မှာ စစ်ဘေး၊ အငတ်ဘေးကြုံ၍ ပြေးလာတဲ့သူတွေ  
ပါသည်။ ဦးစီးခေါင်းဆောင်လုပ်သူက ထွန်းရှိ ဟုခေါ်သည်။ သာဗိုင်းခမ်းမြေကို ရောက်ပြီး  
ထွန်းရှိ ကရွာ(၁၉)ရွာတည်ပါသည်။

အလောင်းစည်သူမင်းလက်ထက် ထွန်းရှိကတည်သော ရွာ ၁၉ ရွာ

- |                 |                |
|-----------------|----------------|
| ၁။ မြောင်ကြက်ထဲ | ၁၁။ နမ့်လိမ်   |
| ၂။ ဝုံးသုံ      | ၁၂။ ပေါင်ဆိုင် |
| ၃။ တောင်ပို့ကွဲ | ၁၃။ ဘမ့်နွဲ့   |
| ၄။ တောင်လား     | ၁၄။ ဘမ့်လုံ    |
| ၅။ တန်ဘောင်း    | ၁၅။ မြင်းတိုက် |
| ၆။ ဒရဲ(သူရဲ)    | ၁၆။ မြင်းမထိ   |
| ၇။ နောင်ရဲ      | ၁၇။ လမိုင်း    |
| ၈။ နမ့်ချင်း    | ၁၈။ သီတောက်    |
| ၉။ နမ့်ဒိန်     | ၁၉။ အင်းဝန်း   |
| ၁၀။ နမ့်နိုင်   |                |

ခရစ်နှစ် ၁၁၉၃ တွင် နရပတိစည်သူ(၁၁၆၈-၁၂၁၁)ရောက်ရှိလာပြီး သာမိုင်းခမ်းဟု သမုတ်ခဲ့သည်။ ဘမ့်နွဲ့ရွာ(ဘမ့်ပွေး)မှ မိုင်ဝက်ကွာအင်းလယ်၌ စခန်းချ၍ ရွှေပန်းတောင်ထိပ်မှာ ဘုရားတည်သည်။ ထွန်းရှိ က နယ်သား အိမ်ထောင်စုထံမှ တစ်မတ်စီရွေးကောက်ပြီး ဆက်သဋ္ဌေ ၂၅/ဆက် (အိမ် ၁၀၀) ရှိသည်။ မင်းကြီးက ထွန်းရှိကိုမိန့်သည်မှာ “သင်တို့နေရာအလွန်လှပသာယာသည်” ဟု မိန့်ပြီး သာမိုင်းခမ်းဟု အမည် ခေါ်တွင်စေသည်။ ထွန်းရှိ၏ အနွယ်သည် ညောင်ရမ်းခေတ်၊ တနင်္ဂနွေမင်း လက်ထက် ၁၇၂၄ သက္ကရာဇ် ၁၀၈၆ အထိ နယ်စားလုပ်သည့် လှဦးဆိုသူကို ဘာဘွဲ့နဲ့မှ အမည်မတပ်ဘဲ အုပ်ချုပ်စေသည်။ သာမိုင်းခမ်းနယ်ကို အုပ်ချုပ်ခဲ့သူများများ-

- (၁) မောင်ဖြူ။ ခရစ်နှစ် ၁၇၅၉၊ အလောင်းမင်းတရားလက်ထက်။
- (၂) မောင်ရွှေပုံ (၁၈၀၇-၁၈၂၅) ပဒုံမင်းနှင့် ဘကြီးတော် မင်းလက်ထက်။
- (၃) မောင်ရွှေအေး (၁၈၂၅-၁၈၃၄) ဘကြီးတော် မင်းလက်ထက်။
- (၄) မောင်ရွှေမည်း (၁၈၃၄-၁၈၄၂) ဘကြီးတော်နှင့် သာယာဝတီမင်းလက်ထက်။
- (၅) မောင်ရွှေအေး (၁၈၄၂-၁၈၄၇) သာယာဝတီမင်းနှင့် ပုဂံမင်းလက်ထက်တွင် တီကျပ်မြို့စား မောင်တိုက်က သာမိုင်းခမ်းပိုင်နက်ထဲမှ နမ့်တိမ်း၊ ဘမ့်လုံ၊ မြင်းမထိ၊

လမိုင်း၊ သီတောက်၊ အင်းဝန်း၊ အောင်ပန်း တိုက်နယ်ပေါင်း (၇)နယ်ကို တိုက်ယူလုယက်သွား၏။ အောင်ပန်းသည် ကုန်းဘောင်ခေတ် ၁၈၄၂ တွင် သမိုင်းမှတ်တမ်းထဲသို့ ထင်ထင်ရှားရှား ခတင်ပေါ်လာ၏။ ၂၀၁၃ ခုနှစ်ကွင်း ရှေးနှစ်ပေါင်း ၁၇၁ နှစ်ကြာက မှတ်စရာအောင်ပန်း အကြောင်းဖြစ်ပြီး မှတ်တမ်းတွင် မတွေ့ရသေးသော်လည်း အောင်ပန်းသည် အလောင်း မင်းတရားလက်ကပင် ရွာသိမ်၊ ရွာငယ်မဟုတ်ဘဲ တိုက်နယ်ရွာကြီးဖြစ်နေပေပြီဟု ပြောနိုင်ပေ၏။ အလောင်းမင်းတရားလက်ထက်သည် ရှေးနှစ်ပေါင်း ၂၂၆ နှစ် အကြာက ဖြစ်၏။ အောင်ပန်းအကြောင်းကို သာမိုင်းခမ်း အကြီးအကဲများ လက်ထက်များမှ ရှာဖွေ ထုတ်ယူနေရပါ၏။

မောင်ရွှေမဲ (၁၈၄-၁၈၄၈) ပုဂံမင်းလက်ထက်ဖြစ်၏။ မောင်ရွှေမဲက သီကျော်မြို့စား မောင်တိုက်လုယူသွားသော နယ်များကို ပုဂံမင်းထံ လျှောက်ထားသဖြင့် အောင်ပန်းအုပ်စုနယ်များကို သာမိုင်းခမ်းက ပြန်လည်ရရှိ၏။

မောင်ရွှေမင်း ( ၁၈၄၉-၁၈၆၇) ပုဂံမင်းနှင့် မင်းတုန်းမင်းလက်ထက်။ -

မောင်လင်း (၁၈၆၇)။

မောင်သာဦး။

မောင်ကြည် ။

မောင်ရွှေမင်း (၁၈၇၆-၁၈၈၆) မင်းတုန်းမင်းနှင့် သီပေါမင်း လက်ထက်လွန်စ၊ ၁၈၈၀ ခုနှစ်တွင် သီပေါမင်းက နှစ်တိမ်း၊ မြင်းမထိ၊ လမိုင်း၊ သီတောက်၊ ဘဗုံလုံ၊ အင်းဝန်း ၊ အောင်ပန်း နယ်တို့ကို သီကျော်မြို့စား ခွန်ညှာသို့ ပေးထားခဲ့ရာ မောင်ရွှေမင်းက ပြန်သိမ်း ပိုက်၏။

မောင်စိုး (၁၈၈၆) ဗြိတိသျှလက်ထက်၊ ဤသို့ သာမိုင်းခမ်းကို အုပ်ချုပ်သူ များကို လေ့လာဆန်းစစ်ကြည့်လျှင် အောင်ပန်းနှင့် ဆိုင်သော ကုန်းဘောင်ခေတ်သမိုင်း အစအနတွေကို သိနိုင်၏။ သာမိုင်းခမ်းအကြီးအကဲ မောင်ရွှေမည်းက အောင်ပန်းအပါ အဝင် နယ် (၇)နယ်သည် ဗဒုံမင်းလက်ထက် ၁၇၈၃ ခု စစ်တမ်း၊ ၁၈၀၂ ခု စစ်တမ်းတွင် ပါဝင်ကြောင်းဖော်ပြပြီး သီကျော်မြို့စား တိုက်ယူသွားသော နယ် (၇)နယ်ကို ပြန်တောင်း၍ ရခဲ့၏။ အောင်ပန်းသည် ၁၇၈၃ ခုနှစ် စစ်တမ်း၊ ၁၈၀၂ ခုနှစ်၊ စစ်တမ်းဝင်မြို့ရွာများ ဖြစ်နေကြောင်း သိရ၏။ လွန်ခဲ့သော နှစ်ပေါင်း ၂၃၀အကြာက စစ်တမ်းဝင် မြို့ရွာဟု အခိုင်အမာ ပြောစရာရပါသည်။

၆။  
၇)  
၈)  
၉)  
၁၀)  
၁၁)  
၁၂)  
၁၃)  
၁၄)  
၁၅)

နရပတိစည်သူ၏ မိဖုရားငယ် မယ်ယ သေသည်/ ရာကြည့်တောင်ကို  
 အပိုင်ပေးသည်။ ရွှင်မယ်ယ၏ ဝန်းကျင်ရွာများ၌ ရွှင်မယ်ယ နတ်စင်တွေ့ရှိသည်  
 ပင်းဘယ/ ရှာငံ ရွာများလည်းကိုးကွယ်ကြသည်/ နယ်ရှင်နတ်ဟု ယုံကြည် ကြသည်  
 မနေရွှေရစ်ကို မင်းတုန်းလက်ထက်တွင် ရွှာအုပ်ခန့်ထားသည်/

၁၈၉၇ ခုနှစ် ၊ မှတ်တမ်းအရ သာမိုင်းခမ်းနယ်တွင် လူဦးရေ ၁၂၀၈၁ ရှိ၏  
 လူမျိုးအလိုက်ဦးရေနှင့် တစ်မျိုးစီ၏ နယ်လူထုဦးရေ၏ ရာခိုင်နှုန်း ဖော်ပြမှတ်သားလျှ  
 ဤသို့တွေ့နိုင်၏။

**ရှေးခေတ်ဟောင်း အောင်ပန်း မြို့ပြအုပ်ချုပ်ရေး**

လွန်ခဲ့သော နှစ်ပေါင် ၂၄၀အကြာက အောင်ပန်းနှင့် ပတ်သက်သော  
 မှတ်သားစရာလေးတစ်ခုဖြစ်၏။ အောင်ပန်းမှတ်တမ်းကို ၁၁၃၅ တော်သလင်းလပြည့်ကျော်  
 (၄)ရက် စနေနေ့ (4<sup>th</sup> sep 1773) သက္ကရာဇ် ၁၁၃၅ ခု ၊ တော်သလင်းလပြည့်ကျော်  
 (၄)ရက်၊ စနေနေ့၊ လွယ်မယ်(အောင်ပန်း) ကျေးရွာရေမြေ အတွင်း လုပ်ခင်း  
 ဆောင်တာမှန်သမျှ အခွန်ဆက်သွင်း ခံယူသည့်စာရင်း၊ ဘုရား၊ လွယ်မယ်၊ အောင်ပန်း  
 ကျေးရွာရေမြေဟူသည်မှာ လွယ်မယ်(အောင်ပန်း)က တာဝန်ယူ အမှုထမ်းရသော  
 အကြီးအကဲတာဝန်ရှိသော နယ်မြေအရပ်ဖြစ်၏။ လွယ်မယ်ရွာသည် သာမိုင်းခမ်းရွာ၏  
 အနောက်မြောက်ယွန်းယွန်း၊ ကုန်းလွင်ရွာ၏ အနောက်စူးစူး၊ အောင်ပန်း၏  
 အရှေ့မြောက်ယွန်းယွန်းတွင်ရှိ၏။ ရပ်ရွာဒေသဆိုင်ရာ အခွန်တော်ကောက်ယူရသော  
 တာဝန်ကို လွယ်မယ်(အောင်ပန်း)က ကြီးကဲဦးဆောင်၍ ကောက်ခြင်းဖြစ်၏။ နယ်အတွင်းရှိ  
 တစ်ခြားသော တိုက်နယ်ရွာကြီးများ၊ သူကြီးပိုင်ရွာများထက် ကြီးသောတာဝန်ကို  
 ထမ်းဆောင်နေရသော လွယ်မယ်(အောင်ပန်း)ဖြစ်၏။ အခွန်တော်အဖြစ် သူတို့  
 စီရင်ခွင့်ရှိသော နယ်မြေမှ ကောက်ယူရသော ပစ္စည်းများမှာ တောင်း၊ သင်ဖျာ၊ ချင်းစိမ်း၊ ဆီ  
 တို့ဖြစ်ကြ၏။ လွယ်မယ်(အောင်ပန်း)ကြီးကဲရသော နယ်မြေတွင် (၁) ကလောဦးလှ၊  
 (၂) ကုန်းလွင်သူကြီး (၃) ကျောက်တစ်လုံးသူကြီး၊ (၄) ငုံးသုံသူကြီး၊ (၅) နမ့်တိမ်းသူကြီး

(၆) ပန်လွန်သူကြီး (၇) မြင်းမထီသူကြီး၊ (၈) လမိုင်းသူကြီး (၉) လွယ်မောသူကြီး၊  
 (၁၀) သီတောက်သူကြီး၊ (၁၁) အင်းဝန်သူကြီး၊ (၁၂) အောင်ပန်းသူကြီး တို့ရှိကြသည်။  
 ထိုအောင်ပန်းဆိုရာ ပုရပိုက်မှတ်တမ်းမှာ ၁၇၇၃ ခုနှစ်ကဖြစ်၍ ကုန်းဘောင်မင်းဖြစ်သော  
 ကုန်းဘောင်ဆင်ဖြူရှင် မြေဒူးမင်း (၁၇၆၃-၁၇၇၆) လက်ထက်ကဖြစ်၏။ အောင်ပန်းနှစ်  
 ပြာ ကြာပြီဟု သမိုင်း အထောက်အထား လက်ကိုင်ဖြင့် ခိုင်ခိုင်မာမာပြော၍ဖြစ်ပါသည်။

အောင်ပန်းမြို့ကို (၁၉၀၀) ပြည့်နှစ်ခန့်တွင် လဲရိုး၊ ညောင်ပင်ထောင်၊ လက်မပင်၊  
 ပျဉ်သာ၊ အောင်ပန်းရွာတို့ကို စုပေါင်း၍ မြို့ကွက်ချလမ်းများ ဖောက်ကာ  
 'အောင်ပန်း' ဟူသော အမည်ဖြင့် မြို့တည်ခဲ့ကြောင်းတွေ့ရသည်။

မှတ်တမ်းတစ်ခုတွင် အောင်ပန်းမြို့ကို သက္ကရာဇ် (၁၂၁၀)မှ(၁၂၆၀)နှစ် အထိ  
 တောင်တိုမင်း မင်းဒိပုဆိုသူအုပ်ချုပ် ခဲ့သည်။ အောင်ပန်းမြို့နေရာသည် ရှေးက  
 ပျဉ်သာရွာခေါ်၍ လူနေအိမ်ခြေအနည်းငယ်နှင့်ချုံတောများ ပေါ်ခဲ့သည့်နေရာ ဖြစ်သည်။

ယင်းအချိန်တွင် အောင်ပန်းနှင့်အလှမ်းမဝေးသော သာမိုင်းခမ်းစော်ဘွားကြီးနှင့်  
 မင်းမောင်မတ်တို့သည် တောင်တိုမင်း အုပ်ချုပ်ရသော ပျဉ်သာရွာကို တိုက်ခိုက်  
 ဖမ်းပိုက်ပြီးနောက်(၁၂၆၃)တွင် သာမိုင်းခမ်းစော်ဘွား လက်အောက်သွင်း၍အုပ်ချုပ်  
 ကြသည်။

မင်းမောင်မတ်သည် အောင်ပန်းမြို့၏ ရပ်ကွက်တစ်ခုဖြစ်သော မြို့ဟောင်း  
 ရပ်ကွက်နှင့် လက်မပင်ရပ်ကွက်ကို အခြေစိုက်၍အုပ်ချုပ်ခဲ့သည်။ ၎င်းအုပ်ချုပ်သည်အထိ  
 အောင်ပန်းဟု မခေါ်ဆိုသေး။ (၁၂၆၆) ခုနှစ်လောက်တွင်မှ အောင်ပန်းမြို့ အရှေ့  
 တောင်ဘက်၌ရှိသော အောင်ပန်းရွာနှင့် ဈေးကိုဖျက်၍ ယခုရှိနေသော ဈေးနေရာသို့  
 ရွှေ့ပြောင်း၍ မင်းမောင်မတ်နှင့် လက်မပင်ရပ်ကွက်မှ ဆရာခေါင်တို့က တည်ပေး  
 ကြခြင်းဖြစ်သည်။

အောင်ပန်းမြို့ဟူသောအမည်ကိုလည်း ထိုဈေးကိုအကြောင်းပြု၍ သက္ကရာဇ်(၁၂၇၇)  
 လောက်တွင်မှ ခေါ်လာခဲ့ကြောင်း ဖော်ပြထားသည်။

ထိုအချိန်မှစ၍ အောင်ပန်းမြို့သည် သာမိုင်းခမ်းစော်ဘွား အဆက်ဆက်တို့  
 စိုက်ရာမြို့ဖြစ်လာပြီး (၁၉၅၉)ခုနှစ် စော်ဘွားတို့ အာဏာစွန့်လွှတ်ခဲ့သည့်အချိန်ထိ  
 စိုက်ဆုံးအုပ်ချုပ်သွားသူမှာ သာမိုင်းခမ်းစော်ဘွား စပ်ထွန်းအေးဖြစ်သည်။



**ရွေးခေတ်ဟောင်းပင်မှီနယ် အုပ်ချုပ်ရေး**

ရှမ်းပြည်တောင်ပိုင်း မြေလတ်ဒေသရှိနယ်တစ်နယ်ဖြစ်သည်။ ဧရိယာ (၂၉.၂၉) စတုရန်းမိုင် ကျယ်ဝန်းသည်။ အမှန်တစ်ကယ်တွင် ပင်မှီနယ်တွင် သာမိုင်းခမ်းနယ် ပတ်လည်ရိုင်းရံထားသော်လည်း အရှေ့ပိုင်းတွင်ညောင်ရွှေနယ်၏ အင်းတိန်ကုန်း အပေါ်ဖက်ဒေသနှင့် အနည်းငယ်ထိစပ်နေသည်။

**သဘာဝအနေအထား**

မြေမျက်နှာပြင်အနေအထားမှာ အခြားမြေလတ်ဒေသများကဲ့သို့ လှိုင်းထွက်သဏ္ဍာန်ကုန်းမြေများမတွေ့ရဘဲ သာမန်တောင်ကုန်းထူထပ်သောမြေပြင်များသာတွေ့ရသည်။ နယ်၏ပူပြင်းခြောက်သွေ့သော အရှေ့ပိုင်းမှလွဲ၍ ကျန်အပိုင်းများတွင် ရေကောင်းစွာရရှိသည်။ သို့သော် အေဒီ ၁၈၈၈ ခုတွင် တပ်စွဲထားသော ဗြိတိသျှစစ်တပ်များ အတွင်းအဆက်မပြတ် ရောဂါများဖြစ်ပွားလာသဖြင့် တပ်စွဲထားသောကုန်းနီ ဒေသကို စွန့်ခွာသွားကြသည်။

အေဒီ ၁၈၉၇ ခုတွင် နယ်အတွင်းရွာ ၃၄၊ အိမ်ခြေ-၆၁၂၊ စုစုပေါင်း လူဦးရေ ၃၁၂၇ ယောက်ရှိပြီး နေထိုင်သောလူမျိုးများ-

တောင်သူ(ပအိုဝ်)	-	၁၇၂၇	ယောက်
တောင်ရိုး	-	၂၈၁	ယောက်
နေ	-	၆၈၂	ယောက်
ရှမ်း	-	၂၂၅	ယောက်
နေရာ	-	၁၃၀	ယောက်
အင်းသား	-	၇၀	ယောက်
ဗမာ	-	၆	ယောက်
စုစုပေါင်း	-	၃၁၂၇	ယောက်

တစ်အိမ်လျှင် ပျမ်းမျှလူဦးရေ ၅.၁၀၉၄ ဖြစ်၍ ၅ ယောက်သာနေထိုင် သည်။



ပင်မှီကျေးရွာမှာ နယ်အတွင်းအကြီးဆုံးကျေးရွာဖြစ်ပြီး ငွေခွန်မှူး၊  
ပင်မှီကျေးရွာ၌မနေပဲ လယ်ချားကျေးရွာတွင် သွားရောက်နေထိုင်သည်။

အေဒီ ၁၈၉၇ ခုတွင် နယ်အပွား ကျေးရွာပေါင်း ၃၄ ရွာရှိပြီး အိမ် ခြေပေါင်း  
၆၀၂ အိမ်ရှိသည်။ စုစုပေါင်းကောက်ခံရရှိသော အခွန်ငွေပေါင်း ၃၄၂၄ ရူပီ ဖြစ်ပြီး  
၎င်းအနက် ရူပီ ၁၆၀၀ ကို အစိုးရကို အခွန်ပဏ္ဏာအဖြစ် ပေးဆက်ရသည်။

အခွန်ပဏ္ဏာဆက်သသောနယ်ရှင်များ၏ အမည်စာရင်းများတွင်မူ  
ခွန်ရွှေဒေါင်း၏အမည်များစွာ တွေ့ရသည်။ ခွန်ရွှေဒေါင်းမှာ မြန်မာဘုရင်  
ဘိုးတော်ဘုရားလက်ထက်တွင် ငွေခွန်မှူးမောင်ခဲဖြစ်ပြီး သူ့လက်ထက်တွင် အခွန်ပဏ္ဏာကို  
ငွေပန်းခိုင်ဖြင့်သာ ဆက်သခဲ့သည်။ ယင်းကဲ့သို့ဆက်သရန် လည်းယခင်ကတည်းက  
ဘုရင့်အာဏာနှင့် တောင်းဆိုထားခြင်းဖြစ်သည်။ ငွေပန်းခိုင်၏တန်ဖိုးမှာ ရူပီ ၁၇၀  
သာဖြစ်သည်။

ငွေခွန်မှူး ခွန်ရွှေဒေါင်း၏ရာထူးကို သားဖြစ်သူ မောင်စံမြတ်က ဆက် ခံခဲ့သည်။  
မောင်စံမြတ်၏ရာထူးကို သားမောင်ဦးက ဆက်ခံခဲ့သည်။ မောင်ဦး ၏ရာထူးကို  
သားဖြစ်သူခွန်ယိတ်က ဆက်ခံခဲ့သည်။

အေဒီ ၁၉၂၃ ခုတွင် ခွန်ယိတ်ကွယ်လွန်သွားသောအခါ ညီဖြစ်သူ ခွန်ရွှေဒေါင်းက  
ဆက်ခံခဲ့ပြီး လက်ရှိအချိန်အထိ ဆက်လက်အုပ်ချုပ်နေဆဲ ဖြစ်သည်။

**ရွေးခေတ်ဟောင်းပင်မှီနယ်**

- ဧရိယာ - ၃၀-စတုရန်းမိုင်
- လူဦးရေ - ၃၀၀၁-ယောက်
- အခွန်တော်ရငွေ - ၆၀၆၈/
- ရှမ်းပြည်နယ်အစိုးရအားပေးဆောင်ရငွေ-၃၀%

သမိုင်းအကျဉ်း။ ။ သမိုင်းအတိအကျမဖော်ပြနိုင်ပါ။ သို့သော်လည်း

နယ်ကလေးသည် လက်ပေါင်းများစွာ ပြောင်းလဲ၍ အုပ်ချုပ် ခဲ့ရသည်ဟုသိရှိရသည်။

၁၇၈၁-၁၈၁၉ခုနှစ် ဘိုးတော်ဘုရား လက်ထက်တွင် မောင်ခဲ(ခွန်ရွှေဒေါင်း)

ငွေခွန်မှူးဖြစ်ကြောင်း ပြောကြား သည်။ ယခုရှိနေသော များဆက်

မောင်ခဲမှတဆင့် ပေါက်ဖွားလာသော မျိုးဆက်များဖြစ်ဟန်တူသည်။ အင်္ဂလိပ်အစိုးရများအုပ်ချုပ်စဉ်အခါက မောင်ခဲသည် သက္ကရာဇ်(၁၈၆၃-၁၉၀၁)ခုနှစ်များ၌ အကြီးအကဲဖြစ်ပြီး မြန်မာနိုင်ငံ ကော်မရှင်နာမင်းကြီး အသိအမှတ်ပြုခံရသည်ဟု သိရသည်။ သူ၏အရိုက်အရာကို သားဖြစ်သူ မောင်ညွန့် ဆက်ခံသည်။ ငွေခွန်မှူး မောင်ညွန့်သည် ၁၈၇၁ ခုနှစ်တွင်မွေးဖွားပြီး ဓနုလူမျိုး ဗုဒ္ဓဘာသာဝင် ဖြစ်သည်။ သူ၏မယားကြီးသည် သာမိုင်းခန်းမြို့စား၏သမီးဖြစ်ပြီး ၎င်း၏ သားကြီးဖြစ်သူ မောင်စိုးမင်းသည် သူ၏ အရိုက်အရာကိုဆက်ခံသည်။ ၎င်း၏ မိသားစုများသည် သာမိုင်းခန်း၊ လွိုင်မော၊ လွိုင်ဘီးကျုံးကျောက်ဂူစသော နယ်များနှင့် မျိုးဆက်လျက်ရှိသည်။ ငွေခွန်မှူးမောင်ညွန့်သည် စာရိတ္တကောင်း မွန်သူဖြစ်ပြီး သူ၏နယ်ကိုကောင်းစွာအုပ်ချုပ်နိုင်သည်။ သူ၏သားမောင်စိုးမင်းသည်တောင်ကြီးရမ်းဇော်ဘွားကျောင်းတွင် ပညာသင်ကြားလျက်ရှိသည်။ မောင်ညွန့်သည် သက္ကရာဇ် ၁၉၃၄-ခုနှစ်၌ ကွယ်လွန်သွားပြီး မောင်စိုးမင်း သည် ငွေခွန်မှူးအဖြစ် ခန့်အပ်ခြင်းခံရသည်။ သားမောင်ရန်ကုန်းက ရွာအုပ် အဖြစ်ဆောင်ရွက်သည်။ သက္ကရာဇ် ၁၈၈၆-ခုနှစ်တွင် ရွှေမောင်၏ဦးလေး တော်သူ မောင်ချစ်ဆန်သည် ငွေခွန်မှူးဖြစ်လာခဲ့သည်။ ၁၈၇၉-ခုနှစ်တွင် တာဝန်မကျေပြန်ဟုဆိုကာ ရာထူးမှရွှေ့ရှားခံရသည်။ ၎င်းနောက်တွင် ရွာအုပ် လေးအထိ အုပ်ချုပ်ခဲ့သည်။ နောက်ဆုံးရွာအုပ်ဖြစ်သော ငပြန်သည် ငွေခွန်မှူးအဖြစ်မှ ဖယ်ရှားခြင်းခံရသည်။ မောင်ချစ်၏သားဖြစ်သူ မောင်သိုင်းသည် ငွေခွန်မှူးဖြစ်လာသည်။ နန်းခွန်သည် ကျောက်ဂူနှင့် ၁၉၀၀-ခုနှစ်တွင်ပေါင်းစည်းလိုက်သည်။ ကျောက်ဂူလေးရွာဆိုသောအမည်မှ ကျောက်ဂူအမည် ပြောင်းလိုက်သည်။ ငွေခွန်မှူးမောင်သိုင်းသည် ၁၈၄၈-ခုနှစ်တွင်မွေးဖွားပြီး ဓနုလူမျိုးဗုဒ္ဓဘာသာဝင် ဖြစ်သည်။ ၎င်း၏လက်ထက်တွင် ဘော်နှင့်၊ သာမိုင်းခမ်း၊ ပင်မှီအနွယ်များနှင့် ရွှေလမ်းငွေလမ်းဖောက် မျိုးဆက်ကြွသည်။

ရှေးခေတ်ဟောင်းလွယ်မောနယ်မြို့ ပြုအုပ်ချုပ်ရေး

ရှမ်းပြည်တောင်ပိုင်း၏အနောက်ဖက်ရှိ မြေလတ်ခရိုင်တွင်ပါဝင်သော နယ်တစ်နယ်ဖြစ်သည်။ ဧရိယာ စတုရန်းမိုင် ၄၉ သာရှိသည်။

နယ်နိမိတ်များ

မြောက်ဖက်တွင် သာမိုင်းခမ်းနယ်နှင့် ညောင်ရွှေနယ်၊ အရှေ့ဖက်တွင် ညောင်ရွှေနယ်၊ တောင်ဖက်တွင် နမ့်ခဲနယ်၊ အနောက်ဖက်တွင် ညောင်ရွှေ လက်အောက်ခံ ဝါကျစ်နယ်များနှင့် ထိစပ်နေသည်။

သဘာဝမြေမျက်နှာပြင်

အခြားမြေလတ်ဒေသများကဲ့သို့ပင် သစ်တောမထူထပ်ပဲ မြက်ခင်းများ သာရှိသော တောင်ကုန်းလေးများကို တွေ့ရသည်။ အရှေ့ပိုင်းဒေသသည် ခြောက်သွေ့ပြီး လွယ်မောရွာကြီးအနီးတွင် ရေသွင်းစိုက်ပျိုးသော မြေများစွာ တွေ့ရသည်။ မီးလူးချောင်းသည် နယ်၏မြောက်ဖက်တွင် နယ်နိမိတ်အဖြစ် စီးဆင်းသွားသည်။ မီးရှူးသော ချောင်းကြီးများမရှိချေ။ မိုးကောင်းဒေသ ဖြစ်သော်လည်း နယ်တွင်းတွင် ကုန်းမာရေးအတွက်သင့်လျော်သည်ကို တွေ့ရ သည်။

လူဦးရေနှင့်လူမျိုးများ

အေဒီ ၁၈၉၇ ခုနှစ်တွင် စုစုပေါင်းလူဦးရေ ၄၂၇၉ ယောက်ရှိပြီး အိမ်ခြေ ၆၇၁ မိရှိသည်။ နေထိုင်သောလူမျိုးများမှာ-

ဦးရေ

တောင်သူ(ပအိုဝ်း)	-	၃၃၃၆
တောင်ရိုး	-	၅၁၆
ရှမ်း	-	၁၉၂
ထနော့	-	၁၁၇
ဓနု	-	၈၄
အင်းသား	-	၂၆
ဗမာ	-	၈
ပေါင်း	-	၄၂၇၉

နယ်ကို တိုက်နယ် ၄ ခုခွဲနိုင်သည်။ ၎င်းတို့မှာ ဦးတိုက်၊ ပေါကင်း၊ ဝါးတော၊  
 ဝါးတောတိုက်နယ်များ ဖြစ်သည်။ ကျေးရွာပေါင်း ၅၇ ရွာရှိပြီး ဒဿ မေအခွန်ရူပီ ၃၂  
 ပေးဆောင်ရသည်။ လယ်ခွန်အနေနှင့် ၂၁၄ ရူပီပေး ဆောင်ခဲ့ရသည်။ အခွန်ပဏ္ဍိ  
 ရူပီ ၂၀၀၀ သတ်မှတ်ခဲ့သည်။

**နောက်ခံသမိုင်း**

လွယ်မောနယ်၏မှတ်တမ်းသမိုင်းများမှာ အခြားရှမ်းပြည်နယ်ရှိ နယ်များ  
 ၏သမိုင်းများကဲ့သို့ မီးလောင်ပျက်စီးခဲ့သည်။ သမိုင်းအသေးစိတ်မှတ်တမ်းမှာလည်း  
 တစ်စစကွဲပြားနေသည်။ ပထမဆုံးငွေခွန်မှူးမှာ မောင်ကုတ်ဖြစ်ပြီး သူ၏လက်ထက်တွင်  
 တီကျစ်နယ်ကို လွယ်မောနယ်ထဲတွင် ထည့်သွင်းထားခဲ့ သည်။ သူသည်နမ့်ခဲနယ်ကိုလည်း  
 တိုက်ခိုက်ခဲ့ရာ နမ့်ခဲနယ်ခေါင်းဆောင် မောင်ဒွေး၏ ပြန်လည်တိုက်ခိုက်ခံလိုက်ရ  
 ဆုတ်ခွာခဲ့ရသည်။ ထိုအခါ အင်းလေးရွာ၏ ငွေခွန်မှူး မောင်ရွှေနိုင်ကို သူနှင့်အတူပေါင်း  
 စည်းရုံးပြီး မောင်ဒွေးကို ပြန်လည်တိုက်ထုတ်နိုင်ခဲ့သည်။ ထို့ကြောင့် သူနှင့်ရွှေနိုင်  
 ဦးစလုံးကို မြန်မာတုရင်ဝန်ကြီးက အင်းတိမ်ဒေသသို့ ခေါ်ယူ ဖမ်းဆီးခဲ့သည်။ မောင်ကုတ်မှာ  
 ထောင်ထဲတွင်ပင် ကွယ်လွန်ခဲ့သည်။ မောင်ဖိုးတုတ်မှာ အင်း တိမ်ဒေသ မိုင်းလုံးဇာတိဖြစ်ပြီး  
 လွယ်မောငွေခွန်မှူး မောင်ဖိုးစောအား ထုတ် ပယ်ပြီး အစားထိုးခန့်အပ်ခံခဲ့ရသူဖြစ်သည်။  
 ၎င်းသည် သက္ကရာဇ် ၁၁၉၆(အေဒီ ၁၈၃၄)တွင်ဆက်ခံခဲ့သည်။ မောင်လုပ်မှာ သက္ကရာဇ်  
 ၁၂၀၉(အေဒီ ၁၈၄၇) တွင် ယောက်ဖဖြစ်သူ မောင်ရွှေဒေါင်း၏လုပ်ကြံခြင်းကို ခံရပြီး  
 ကွယ်လွန် သွားသည်။ မောင်ရွှေဒေါင်းသည် မောင်ဖိုးတုတ်၏သားဖြစ်သည်။ မောင်ရွှေ  
 ဒေါင်းသည် နယ်ရှင်အဖြစ်ခံယူပြီး လမကြာမီ ထွက်ပြေးခဲ့ရပြန်သည်။ အင်းတိမ်  
 ဒေသ၌ရန်ပွဲတစ်ခုတွင် သေဆုံးသွားခဲ့သည်။

မောင်လုပ်၏ဇနီးဖြစ်သူ မုဆိုးမ မိဦးသည် တောင်ကြားနယ်၏ မြေတိုင်း စာရေး  
 မောင်တုတ်ကြီးဆိုသူနှင့် လျင်မြန်စွာလက်ထက်ပြီးမောင်ဥဒေါင်းထွက်ပြေး  
 သွားစဉ်သားဖြစ်သူမောင်ပြည့်နှင့် လွယ်မောသို့ပြန်လာခဲ့သည်။ မောင်ပြည့်  
 သည်ငွေခွန်မှူးဖြစ်လာသော်လည်း ငယ်ရွယ်သေးသဖြင့် မောင်တုတ်ကြီးက ရင်ခွင့်ပိုက်  
 တာဝန်ယူခဲ့သည်။ ခြောက်နှစ်ခန့်ကြာသောအခါ တုတ်ကြီးကွယ် လွန်သွားပြီး

မောင်ပြည့်ဦးလေးဖြစ်သူ ထွက်ခွာမင်းက ရင်ခွင်ပိုက်အဖြစ် ဆက် လက်အုပ်ချုပ်ခဲ့သည်။ သက္ကရာဇ် ၁၂၁၇(အေဒီ ၁၈၅၅)တွင် ထွက်ခွာမင်းသေဆုံး ပြီးမောင်ရွှေပြည့်လည်း ယိုးဒယားပြန်လာကာ ၁၃ ရက်တွင် ငွေခွန်မှူးဖြစ်လာသည်။ သူသည် သက္ကရာဇ် ၁၂၃၆(အေဒီ ၁၈၇၄)အထိ အာဏာကို ချုပ်ကိုင်ထားသည်။ ထိုအခါအကြီးကြီးသူ ဖိုးသူတော်ဦးမြဲစုက သူ့အားရာထူးမှ ဖယ်ရှားပြီး မန္တလေးသို့ ပို့ဆောင်ခဲ့သည်။ ဦးမြဲစု၏လူယုံတော် မောင်သဲရွာအုပ် ရာထူးဖြင့် လွယ်မောနှင့်လွယ်အဲ ၂ နေရာစလုံးကို အုပ်ချုပ်ခဲ့သည်။ ထို့သော် နယ်၂ ခုလုံး၏ နယ်သူနယ်သားများက သူ့ကိုမကြိုက်နှစ်သက်ပဲ တစ်နှစ်အကြာ တွင်ဖယ်ရှားခံခဲ့ရသည်။ နောက်ထပ်ပြင်ပလူ တစ်ဦးဖြစ်သော မောင်ကျားဆိုသူ ကိုငွေခွန်မှူးရာထူးဖြင့် ခန့်အပ်ပြန်သည်။

မောင်ကျားသည် အာဏာကို တစ်နှစ်ကျော်ကျော်သာ ဆုတ်ကိုင်ထား နိုင်သည်။ မောင်ပြည့်၏သားဖြစ်သူ မောင်မိတ်ကို ထိုနှစ်ဖေဖော်ဝါရီလ ၁၂ ရက်တွင် ငွေခွန်မှူးခန့်ခဲ့သည်။ အေဒီ ၁၈၈၈ ခုတွင် မောင်မိတ်၏ညီအစ်ကို တစ်ဝမ်းကွဲတော်စပ်သူ မောင်ချစ်သည် ညောင်ရွှေစော်ဘွား စောမောင်နှင့် မြေလတ်ဝန်တို့အား စည်းရုံးပြီး မောင်မိတ်ကို ဖယ်ရှားခဲ့သည်။ နောက် ၆ နှစ်ကြာသောအခါ မောင်ချစ်ကွယ်လွန်သွားပြီး မြစ်သူမောင်အစ်က ဆက်ခံ ခဲ့သည်။ နှစ်မကုန်မီ ရာထူးမှဖြုတ်ချခံရပြန်သည်။ ထိုအခါ ငွေခွန်မှူးဟောင်း မောင်ပြည့်က မန္တလေးမှပြန်လာပြီး ငွေခွန်မှူးရာထူးပြန်ရခဲ့သည်။

ဗြိတိသျှများ ချမ်းပြည်နယ်ကို သိမ်းပိုက်စဉ်က ငွေခွန်မှူးအဖြစ် တင်ပြည့်ရှိနေခဲ့သည်။ ဗြိတိသျှတို့ကလည်း ဆက်လက်သဘောတူ အသိအ တိပြုခဲ့သည်။ အသက်မှာ ၇၀ နီးပါးရှိလာပြီဖြစ်သည်။ တစ်ချိန်က ငွေခွန်မှူးရာထူးလုယူခဲ့သော မောင်မိတ်မှာ အေဒီ ၁၈၉၇ ခု၊ ဩဂုတ်လ ၂၂ ရက်တွင် ကိုယ်ကို မိမိအဆုံးစီရင်သွားခဲ့သည်။

နောက်ပိုင်းတွင် စကားနှင့်စကွယ်နယ်များ ပြဿနာဖြစ်ရာ နှစ်တုတ်ကျေးရွာများမှာ ပြည်လက်အောက် တွင်ရောက်ရှိနေသည်ကို သဲကွဲစွာမသိရတော့ပဲ လွယ်လုံနယ်က ဝင်သိမ်းပိုက်ကျူးကျော်ခဲ့သည့် ပုံစံမျိုးဖြစ်နေခဲ့ သည်။

ရွေးခေတ်ဟောင်းကျောက်ထပ်နယ်ချုပ်ရေး

တည်နေရာအကျယ်အဝန်း

ရှမ်းပြည်တောင်ပိုင်း ညောင်ရွှေနယ်အတွင်းတည်ရှိသော်လည်း ဘော်  
နယ်ထဲမှာပါဝင်သည်။ အကျယ် အဝန်းမှာစတုရန်းမိုင်ပေါင်း ၄၈.၉၅ ရှိသော နယ်ဖြစ်သည်။  
မြောက်ဖက်တွင် မော်စုံ(ဘော်ဆိုင်း)နယ်၊ အနောက်ဖက် တွင် မော်စုံ(ဘော်ဆိုင်း)နယ်၊  
ပွေးလှနယ်များ၊ တောင်ဖက်နှင့်အရှေ့ဘက်တွင် ညောင်ရွှေနယ်တို့တည်ရှိသည်။

သဘာဝသွင်ပြင်လက္ခဏာများ

နီးစပ်နေသောပွေးလှ မော်စုံနယ်များနှင့်ကွဲပြားခြင်းမရှိပေ။ နယ်ပင်အတွင်းရှိ  
တစ်နှစ်ပတ်လုံး ရေစီးဆင်း သောချောင်းများမရှိပေ။ ထူထပ် သော  
သစ်တောမြေများလဲမရှိပေ။ အမြင့်ဆုံးတောင်များမှာ မုဆိုးမတောင် (၅၂၈၇)ပေမြင့်ရှိ  
မော်စုံ(ဘော်ဆိုင်း)နှင့် နယ်စပ်တွင်တည်ရှိသည်။ ပွေးလှနှင့်နယ်စပ်တွင် ၄၉၁၄ ပေမြင့်သော  
မိုးကောင်းတောင်တို့ဖြစ်ကြသည်။

သဘာဝသယံဇာတပစ္စည်းများ

ပြည်နယ်အတွင်းတွင် ဂလီနာခဲပါသော တွင်းထွက်ကျောက်များကို  
အနံ့အပြားတွေ့ရသည်။ သို့ သော်အကျိုးစီးပွားဖြစ်လောက်အောင် ပေါများခြင်းမရှိပေ။  
ဘော်လုံရွာအနီး ထုံးကျောက်အတွင်းရှိ အဝါရောင်ရွှံ့ စေးကျောက်အတွင်း တွေ့ရှိရသည်။  
အုတ်ပိုရွာရှိ ချောင်းအနီးတွင် ကျောက်စရစ်ပြုန်းပုံသဏ္ဍာန်ဖြင့် တွေ့ရ သည်။  
၎င်းသတ္တုသိုက်မှာခဲ ၇၄.၂၉ ရာခိုင်နှုန်း ပါဝင်သည်ဟုဆိုကြသည်။ ငွေနှင့်ရွှေ အရောအစော  
၃ အောင်စကျော်ပါဝင်သည်။

ကျောက်ထပ်ရွာနှင့်တစ်မိုင်မျှဝေးသော ရေအောက်ရွာ အနီးချောင်း တလျှောက်ရှိ  
ကျောက်လွှာများတွင် သံရိုင်းအခဲများပါဝင်သော ခဲအရောင်ရင့်ရင့်ရှိ ယှေလကျောက်  
ပေါ်ထွက်ပိုင်း တည်ရှိသည်။ ကြေးနီကိုလဲ သလင်းကျောက်နှင့်တွဲ၍ အစိမ်းရောင်  
ကာဗွန်နိုတ်အသွင်ဖြင့် ကျောက်ထပ် အနီးတွင် တွေ့ရှိရသည်။



**ဘုရားစေတီပုထိုးများ**

ဒေသအတွင်းရှိ အရေးပါသောစေတီပုထိုးများမှာ နောင်လယ်ရွာအနီးရှိ နောင်လယ်ဘုရား၊ ကျောက် ကင်အနီးရှိ ရွှေကျက်ကော်ဘုရား တို့ ဖြစ်ကြသည်။ နရပတိစည်သူမင်းအမိန့်ဖြင့် တည်ထားသည်ဟုဆိုသည်။ ကျောက်ထပ်အနီးရှိ ဗဟာရွှေပိန်းနဲဘုရားနှစ်ဆူတို့လည်း ထင်ရှားသည်။ နှစ်စဉ်ဘုရားပွဲများကျင်းပပြီး ပရိသတ် ၁၀၀၀ မှ ၂၀၀၀ အထိ လာရောက် ဆင်နွှဲကြသည်။

**လှည်းကြပ်ကောက်ခံရရှိသော အခွန်အခများ**

ဒေသအတွင်း၌ ရွာကြီးရွာငယ်ပေါင်း(၂၈)ရွာပါဝင်ပြီး အိမ်ခြေ ပေါင်း(၄၂၀)ခန့်နှင့် လူဦးရေ ၂,၀၇၂ ယောက်ရှိသည်။ နေထိုင်သော လူမျိုးများမှာ ဓနု(၂၁၁)အိမ်၊ တောင်ရိုး(၁၃၆)အိမ်၊ တောင်သူ(ပအိုဝ်)- (၆၈)အိမ်၊ ရှမ်း(၃)အိမ်၊ ဗမာ(၂)အိမ်၊ စုစုပေါင်း ၂၀၀ အိမ်ရှိသည်။ အိမ်ခြေ ၃၃၁ အိမ်မှကောက်ခံရရှိသော အခွန်မှာ ၁၇၆၂ ပိဿာမေခအခွန်နှင့် မြေခွန်(၂၄၈)ရူပီ အသီးသီးတို့ဖြစ်ကြသည်။

စိုက်ပျိုးမြေအကျယ်အဝန်းမှာ ခန့်မှန်းခြေအားဖြင့် ၅၃၁ ကေရီပြီး ဘုရားတွင်မွေးမြူထားသော တိရစ္ဆာန်များမှာ ကျွဲ(၆၄)ကောင်၊ နွားနှင့်ကြက်ငှက် တို့မှာ(၉၄)ကောင်၊ လှည်းဆွဲခိုင်းနွား(၅၄၂)ကောင်၊ လားကောင် ရေ(၂၀)ရှိပြီး လှည်း(၈)စင်းရှိသည်။

**ကန်မူလုပ်ငန်း**

ဆန်စပါးမှာအဓိကစိုက်ပျိုးသီးနှံဖြစ်ပြီး ပျမ်းမျှ ၁၅ တင်းမှ တင်း ၃၀ အထိထွက်ရှိသည်။ အာလူးနှင့် မြေပဲအပြင် ဟင်းသီးဟင်းရွက် များလည်း စိုက်ပျိုးကြသည်။ လှည်းလမ်းဖောက်လုပ်ပြီးသောအခါ ဆားဈေးမှာ ပိဿာ ၁၀၀ လျှင် ၅ ရူပီမှ ၂၆ ရူပီအထိ ကျဆင်းသွားသည်။ ကျောက်ထပ်တွင် ဆိုင်ခန်းပေါင်း ၆၀ သော ဈေးတစ်ခုရှိ၍ ငါးရက်တစ်ဈေးဖြစ်သည်။



နောက်ခံသမိုင်း

ကျောက်ထပ်နှင့်ဆက်စပ်ပတ်သက်နေသော စာပေအထောက်အထား အားလောက်ပင် ပျက်စီးဆုံးရှုံးပြီးဖြစ်သည်။ ငွေခွန်မှူးမခန့်ထားခင်ကပင် ညောင်ရွှေနယ် အစိတ်အပိုင်းဒေသတစ်ခု ဖြစ်နေခဲ့သည်။ ဘို့ငမာ် ယခုအခါ တွင်မည်သည့်အချိန်မှ မည်သည့်အကြောင်းကြောင့် သီးခြားနယ်တစ်ခုဖြစ်လာ ခဲ့သည်ကိုလည်း မပြောနိုင်တော့ပေ။ ၁၄၂၆ ခုနှစ်ကပင် မော်စုံနှင့်ကျောက်ထပ် ရှိငွေနှင့်ခဲထွက်ရှိမှုသည် လူသိများ ထင်ရှားပြီးဖြစ်သည်။ မြန်မာဘုရင် မိုးညှင်း မင်းတရားက မိုးကောင်းမှငမူနွယ်နှင့် ငမူညီအစ်ကိုနှစ်ယောက်ကို မိုင်းတူး ဖော်ရန်စေလွှတ်လိုက်သည်။ နောက်ပိုင်းတွင် ကျောက်ထပ် ဒေသကို ကြီးကြပ် အုပ်ချုပ်ခဲ့သည်။ ၎င်းတို့မှဆင်းသက်ပေါက်ဖွားလာသော ကျော့များက အုပ် ချုပ်ပြီးနောင်အခါ ငွေခွန်မှူးများဖြစ်လာခဲ့သည်။

ကျောက်ထပ်ရွာသည် အရေးပါသောနေရာဒေသတစ်ခုဖြစ်သည်။ ငွေခွန်မှူး ငမောင် လက်ထက်တွင် အိမ်ခြေတစ်ထောင်မျှရှိသည်။ မြေလတ်၏ ကူးသန်း ရောင်းဝယ် ရေး ဗဟိုချက်မလည်းဖြစ်သည်။ မြန်မာအစိုးရလက် အောက်ကာလကပင် ဤရွာတွင် ကြေးနန်းရုံးစိုက်ထားခဲ့သည်။

ဗြိတိသျှတို့ မသိမ်းပိုက်မီ ကျောက်ထပ်၏နောက်ပိုင်းနှစ်ကာလများမှာ တိုက်ပွဲများသွေးပြင်များ စွန်းထင်းခဲ့ ရသောနှစ်များဖြစ်ခဲ့သည်။ ၁၈၆၃ ခုနှစ်လောက်တွင် ညောင်ရွှေအားပုန်ကန်မှုတွင် အစိတ်အပိုင်းတစ်ခု အဖြစ်ပါဝင်ခဲ့ပြီး မြန်မာအစိုးရ၏တပ်များက နေရာအနှံ့ ဖျက်ဆီးပစ်ခဲ့ကြသည်။

၁၈၇၅ ခုနှစ်လောက်တွင် မန္တလေးမှစော်ဘွားအား ကိုယ်စားလှယ်အဖြစ် ခန့်အပ်မှုအရ ကျောက်ထပ်နယ် ကိုညောင်ရွှေနယ်အတွင်းသို့ စုပေါင်းသိမ်းသွင်းခဲ့သည်။ ၁၈၈၂ ခုနှစ်အထိ ညောင်ရွှေလက်အောက်ကျရောက်ခဲ့ပြီး များစွာသောအကြီးအကဲများက ပြန်လည်သိမ်းပိုက်ရန် မြေလတ်ဝန်မောင်ကျော်ခေါင် ကာလအထိပင်ကြိုးပမ်းခဲ့ကြ သည်။



**ကျောက်ထပ်ရွာ**

ကျောက်ထပ်နယ်အတွင်းရှိ ရွာတစ်ခုဖြစ်သည်။ ရွာကိုရပ်ကွက်(၅)ခု  
ပိုင်းခြားထားပြီးနောက်၊ တောင်၊ အရှေ့၊ မြောက်ဘက်နှင့် တောင်ဘက်ဟူ၍ခေါ်ဆိုသည်။  
၁၈၉၇ ခုနှစ်တွင် အိမ်ခြေ ၁၄၀၀၊ လူဦးရေ ၆၃၀ မှီ တင်းနေထိုင်ကြသည်။ ၁၉၅၀  
အိမ်မှအခွန်ဘဏ္ဍာအဖြစ် ၇၄၂ ရူပီးငွေကို နှစ်စဉ်ကောက်ခံရရှိသည်။

**ရွေးခေတ်ဟောင်းကျောက်ဂူနယ်အုပ်ချုပ်ရေး**

ရှမ်းပြည်တောင်ပိုင်းမြေလတ်ဒီစတြိတ်အတွင်းရှိ နယ်ပယ်တစ်ခုဖြစ်သည်။ ခန့်မှန်း  
ခြေအားဖြင့် ဧရိယာ စတုရန်းမိုင်ပေါင်း ၉၀ မျှ ကျယ်ဝန်းသည်။ မြောက်ဘက်တွင်ရွာငါး  
အရှေ့ဘက်တွင်ပင်းတလဲနယ် (အရှေ့မြောက် အစွန်းတွင် ကျောက်ဂူလဲ၊ ရွာငါး ပင်းတလဲ  
တို့ဆုံရာဖြစ်ပြီး ပိရမစ်ပုံကျောက်တုံး(၃)တုံးဖြင့် အမှတ်အသားပြု ထားသည်။)

**သဘာဝသွင်ပြင်လက္ခဏာများ**

ကျောက်ဂူလေးနယ်သည် တောင်ကုန်းတူထပ်သောဒေသဖြစ်ပြီး အရှေ့ဘက်ပိုင်းတွင်  
မြင့်မားသောတောင် တန်းများတည်ရှိကြသည်။ ရေဆင်းကောင်းသောချောင်းပေါင်းများ  
စွာရှိသည်။ အရှေ့ဘက်တောင်ကျောတွင် အရေး ပါသောနေရာ(၂)ခုရှိသည်။ ၎င်းတို့မှာ  
ပေ ၆၁၅၀ ပေမြင့်သော မြင်းအွန်တောင်(သို့မဟုတ်)တောင်မြင်းကြီးတောင် နှင့်  
လွိုင်ရာသာကြီး(သို့မဟုတ်)ရကြီးတောင် ပေ(၅၅၀၇)တို့ဖြစ်ကြသည်။ အခြားတောင်ထိပ်  
တစ်ခုမှာ အလယ် ချောင်ဒေသရှိ အလယ်ချောင်ရွာနှင့် ၂မိုင်အကွာရှိတောင်ထိပ်ဖြစ်သည်။  
ပြည်နယ်အနောက်မြောက်ဘက်တွင် အင်တွက်နယ်ရှိ ကျောက်ဂူလေးရွာဒေသမှစတင်ပြီး  
မြောက်ဘက်သို့စီးဆင်းသွားကာ ကျောက်ဆည် ဒီစတြိတ် အထိဖြစ်သည်။ ရေကြောင်း  
သွားလာမှုအတွက်မူ အသုံးမပြုနိုင်ပေ။ ယခင်က ကြေးနီပိုင်းများသည် အလယ်ချောင်  
နှင့်မြင်းတွင်းအပိုင်းတွင် ရှိခဲ့ကြသော်လည်း နှစ်ပေါင်းများစွာကြာအောင် တူးဖော်ထုတ်လုပ်ခြင်း  
မရှိတော့ပေ။ တောအုပ်ကလေးများရှိသော်လည်း သစ်တောနယ်မြေမရှိပေ။



ရာသီဥတု

မြေလတ်တစ်ခုလုံးအနေဖြင့် ရာသီဥတုမှာ တစ်ဒေသနှင့်တစ်ဒေသ များစွာ ကွာခြားမှုမရှိလှပေ။ ခြင်းချက် အားဖြင့် မိုးရွာသွန်းမှုသာလျှင်ကွဲပြားသည်။ မိုးလင်း ထန်စွာရွာသွန်းပြီး ဆောင်းလများအထိပင် ကာလရှည်စွာ ရွာသွန်း နေတတ်သည်။ ထို့ကြောင့်တိုင်းနေထိုင်သူများ၏ ကျန်းမာရေးအခြေအနေမှာ ဆိုးရွားလှသည်။ ငှက်ဖျားနှင့် ဖျဉ်းရောဂါများမှာ နေရာအနှံ့အပြား ဖြစ်ပွားလေ့ရှိသည်။ သို့သော်လည်း ၁၈၉၂ မှ ၁၈၉၇ အတွင်း လူဦးရေ တိုးနှုန်းမှာ ၂၇.၂၉ ရာခိုင်နှုန်းရှိသည်။

ဘုရားစေတီပုထိုးများ

လွန်ခဲ့သောနှစ်ပေါင်း ၂၀၀ ကျော်ကာလ သောကမင်းသား(ဝေသာလီမင်းသား) တည်ထားကိုးကွယ်ခဲ့သော စေတီတစ်ဆူသည် ဆင်ကောင်းဒေသတွင်တည်ရှိသည်။ အကြိမ်များစွာ ပြင်ဆင်တည်ဆောက်ခဲ့ကြသဖြင့် မည်သည့်ခေတ်ကာလက တည်ဆောက် ထားသောဘုရားစေတီဟူ၍ သက်သေပြရန်အထောက်အထားပင် မတွေ့ရ တော့ပေ။ ဤဘုရားစေတီတစ်ဆူတွင် လွန်ခဲ့သောနှစ်ပေါင်း ၂၀၀၀ ကျော်ကပင် သီရိဓမ္မာသောက မင်းသား တည်ထားကိုးကွယ်ခဲ့သော ဘုရားတစ်ဆူလည်းရှိသည်။ အရွယ်အစား အားဖြင့် ကယ်မကြီးလှဘဲ လေးထောင့်အခြေရှိ၍ သပိတ်မှောက်ပုံသဏ္ဍာန်ဖြင့် တည်ရှိသည်။ ဤဘုရားစေတီတစ်ဆူမှာ မြင်းတွင်းနယ်ရှိ ယကြီးရွာတွင်တည်ရှိ သည်။ ၎င်းစေတီမှာ ဗိမာန်အတန်အရွယ်ကြီးမားပြီး ၎င်းအနီးတွင်ရေကန်ကြီးတစ်ခုတည်ရှိသည်။ မထီစည်သူ မင်းကသူ၏ဆင်များအတွက် တူးဖော်ခဲ့သောကန်ဟုဆိုကြသည်။

နန်းမူလုပ်ငန်းများ

၁၈၉၇ စာရင်းအရ နယ်ပယ်ဒေသအတွင်းရှိ စုစုပေါင်းလူဦးရေမှာ ၃၇၁၂ ဖြစ်သော်လည်း အိမ်ခြေ (၆၁၂)အိမ်ရှိပြီး ပျမ်းမျှအိမ်တစ်အိမ်တွင် ၆.၀၆ ဖြစ်သော်လည်း ဗြိတိသျှတို့သိမ်းပိုက်ကတည်းက ၂၇% ရာနှုန်းတိုးပွားလာခဲ့သည်။ ၁၈၉၇ ခုနှစ်တွင် ရွာ (၃၄)၊ အိမ်ခြေ-၆၁၂၊ လူဦးရေ-၃၇၁၂ ရှိသည်။

နေထိုင်သောလူမျိုးနွယ်များနှင့်ဦးရေ

ဇန	၂၂၁၄	ယောက်
တောင်ရိုး	၇၄၄	ယောက်
တောင်သူ(ပဒိုဝ်)	၃၅၇	ယောက်
ပလောင်	၂၅၅	ယောက်
ဒရဲ (သရဲ)	၇၈	ယောက်
မြန်မာ	၃၁	ယောက်
ရှမ်း	၃၀	ယောက်
စုစုပေါင်း	၃၇၁၂	ယောက်

တစ်အိမ်ထောင်တွင် လူဦးရေပျမ်းမျှ ၆.၀၆ ရှိ၍ (၆) ဦးမကနေထိုင်သည့်

အခွန်ကောက်ခံသောဒေသများ

နယ်ပယ်ဒေသကို လေးပိုင်းခြားထားသည်။ ဆင်ဂေါင်း (သို့) လေးရွာ၊ အလယ်ချောင်၊ မြင်းတွင်း နှင့် ကျောက်ဂူလေးရွာ စသည်တို့ဖြစ်ကြသည်။ ကျေးရွာအားလုံးမှာ အရွယ်အစားအတော်အတန်ကြီးမားကြသည်။ သို့သော် မြင်းကျွန်း၊ အလွယ်ချောင်း နှင့် မြင်းတွင်းတို့မှာ အရွယ်အစားအားဖြင့်ငယ်ကြသည်။ ကောက်ခံရသောငွေ ၂၇၁၄ ရှမ်း မှ ၁၀၀၀ ရှမ်းကို အခွန်ဘဏ္ဍာအဖြစ်ပေးဆောင်ကြသည်။

မဲရ နှင့် ယကြီးတောင်များ၏ ဒဏ္ဍာရီပုံပြင်

ကျောက်ဂူလေးရွာနှင့် ပင်းတယနယ်အကြားနယ်နိမိတ်တွင် ရှိသော ယကြီးတောင်သမိုင်းတွင် တောင်ကို စောင့်ရှောက်သော ရှင်မယ်ယနတ် ရှိသည်ဟူ၍ ဆိုကြသည်။ ပုဂံမင်းသား ရာမထိစည်သူ စကြာဖောင်ဖြင့် တိုင်းခန်း လှည့်လည်လာခဲ့သည်။ ယကြီးရပ်အနီးတွင် ခေတ္တရပ်နားစဉ် ၎င်း၏မိဖုရားငယ် မယ်ယသည် ကလေးမီးဖွားရင်းဖြင့် သေဆုံးသွားခဲ့သည်။ ၎င်းအရပ်တွင်ပင် မြုပ်နံ့သဏ္ဍိဟ်ခဲသည့်နေရာမှာ ယခုအခါ ယကြီးဘုရား တည်ရှိရာအရပ်ဖြစ်သည်။ အစဉ်အလာအတိုင်းပင် သူမသည် နတ်ဖြစ်လာခဲ့သည်။ ဘုရင်မင်းသားက ဖောင်ဖြင့်ပြန်လည်ထွက်ခွာ မည်ပြုသော အခါ ဖောင်ကိုရပ်တန့်စေရန် ဟန်တားပြီး မိန်းမသဏ္ဍာန်ဖြင့် ကိုယ်ထင်ပြခဲ့သည်။

ဘုရင်ကကိုယ်ထင် ပြသရသည် မည်သူနည်း၊ ဖောင်ကိုအဘယ့်ကြောင့် ဟန့်ထားရသနည်း ဟုမေးသည်။ ထိုအခါ သူမက ကလေး မွေးဖွားစဉ်သေဆုံးခဲ့သော ဘုရင်ငိုမုန်းခြင်းကြောင့် နတ်ဖြစ်လာပြီး ဆိုဒေသနာမဟုတ်သောကြောင့် အခြားနတ် များအပေါ်တွင် ဩဇာအာဏာမရှိကြောင်း စသည်ဖြင့်လျှောက်ထားသည်။ ၎င်းကြောင့် ရာမဏီစည်သူ ဘုရင်က ရှင်မယ်ယသည် ယကြီးတောင်တန်းကို စောင့်ရှောက်သူနတ်အဖြစ် ခန့်အပ် ကြောင်း ကြေညာပြီး ကျန်နတ်များ အားလုံးက ၎င်းကိုအရိုအသေပေးရမည်ဟု ကြေညာအမိန့်ထုတ်ပြန်ခဲ့သည်။ ထိုစဉ်အတိုင်းကပင် နှစ်စဉ်(၂)ကြိမ် တိုင်ပူဇော်ပသသော အစဉ်အလာရှိသည်။ တစ်ကြိမ်မှာ ကဆုန် (သို့မဟုတ်) နယုန်လများနှင့် တစ်ကြိမ်မှာ နတ်တော် (သို့မဟုတ်) ပြာသိုလများတွင်ဖြစ်သည်။ ပူဇော်ပွဲတွင် စကတ်အင်္ကျီ၊ လည်ပတ် (သို့မဟုတ်) လည်စည်းပုဝါ၊ ဖိနပ်၊ မျက်မှန်၊ ဘီး၊ သနပ်ခါး၊ ကျောက်ပြင်စသည် အမျိုးသမီးအသုံးအဆောင်များကို အသေးစားအရွယ်ပြုလုပ်၍ ဆက်သကြသည်။

ရွာတိုင်းရွာတိုင်းက ကြက်ဖို-ကြက်မတစ်စုံဖြင့်လည်း ပူဇော်ပသရသည်။ နတ်အခါ ငါးအစုံ (သို့မဟုတ်) အခြောက်ကို အစားထိုးဆက်သရသည်။ ရွာအများအပြား တွင်ရွာကို စောင့်ရှောက်ရန်အတွက် ရည်ရွယ်ပြီးနတ်စင် များတည်ထားကြသည်။ ငါးတယနှင့် ရွာနယ်ရှိ ရွာအနည်းငယ်တွင်လည်း ရှင်မယ်ယနတ်ကို ကိုးကွယ်ကြသည်။ ရှင်မယ်ယနတ်အပြင် မြင်းဖြူရှင် (သို့မဟုတ်) ရှင်ဖြူရှင်နတ်ကိုလည်း နန်မာနယ် နှင့် ရှမ်းပြည်နယ် တွင် အများအပြားကိုးကွယ်ကြသည်။ ပယ်ဒေသကိုစောင့်ရှောက်သော နတ်အဖြစ်ကြည်ညိုလေးစားကြသည်။

**ဆန်းရောင်းဝယ်ရေး**

သနပ်ဖက်အနည်းအကျဉ်းမှလွဲ၍ တင်ပို့ရောင်းချရသောထွက်ကုန်များ မည်ရမရှိပေ။ ငါးပိ၊ ဆား၊ ဂျက်ဂါရီ၊ ကွမ်းသီး၊ ကွမ်းရွက် စသည်တို့ကို သွင်းသည်။ ပြည်နယ်တွင် ထူးထူးခြားခြား လက်မှုလုပ်ငန်း၊ စက်မှုလုပ်ငန်းဟူ၍မရှိပေ။

မြန်မာမင်းများလက်ထက်ကောက်ခံရသော အခွန်ဘဏ္ဍာစာရင်း

အင်းတိမ်ကုန်း မြေလတ်ဝန်သို့လွှဲပို့သော မြန်မာဘုရင်ဥပဒေအရ ကောက်ခံ

ခဲ့သည့်အခွန်တော်များမှာ-

စဉ်	အုပ်ချုပ်သူအမည်	ဖာဏ	ဒွပ်	ရာဇာအဆင့်	မှတ်ချက်
၁	ငစံဘုံ	၆၀	-	ငွေခွန်မှူး	
၂	ငစံမြ	၆၀	-	-	နံပါတ်(၁)သား
၃	ငစံမ	၁၆၀	-	-	နံပါတ်(၂)သား
၄	ငကောသာ	၁၆၀	၁၇၈၃	-	နံပါတ်(၃)သား
၅	ငသီရိ	၃၉၀	၁၈၂၀	-	နံပါတ်(၄)သား
၆	ငချစ်ဝင်း	၉၀	၁၈၂၁	ငွေခွန်မှူး	နံပါတ်(၅)သား
၇	ငရွှေမောင်	၃၀၀	၁၈၄၄	ငွေခွန်မှူး	နံပါတ်(၆)သား
၈	ငရွှေရင်	၃၉၀	၁၈၅၂	ရွာအုပ်	
၉	ငရွှေမောင်	၃၉၀	၁၈၅၆	ငွေခွန်မှူး	ပြန်လည်ခန့်အပ်ခံရသူ
၁၀	ငရန်ခုံ	၃၉၀	၁၈၆၃	ရွာအုပ်	
၁၁	ငစံ	၁၀၀၀	၁၈၆၅	ငွေခွန်မှူး	ညီငယ်၊ နံပါတ်(၆)
၁၂	ငရွှေမောင်	၈၀၀	၁၈၇၃	ရွာအုပ်	
၁၃	ငသောဦး	၈၀၀	၁၈၇၄	-	ပင်းတယနှင့် သာခိုင်းအမ်း အုပ်ချုပ်ခဲ့သူ
၁၄	ငထွန်း	၈၅၀	၁၈၇၆	-	
၁၅	ငပေစူး ခေါ် ငပြန်	၁၄၀၀	၁၈၇၇	-	နန်းကွပ် ငွေခွန်မှူးလည်းဖြစ်သည်။
၁၆	ငသိန်း	၇၅၀	၁၈၈၇	ငွေခွန်မှူး	နံပါတ်(၁၁)၏သား
		၁၀၀၀	၁၈၉၃		

ငစံဘုံသည် ကျောက်ဂူလေးရွာ၏ ပထမဆုံးမှတ်တမ်းဝင် ငွေခွန်မှူးဖြစ်သည်။ ၎င်းလက်ထက်မတိုင်မှီ မည်သူ(သို့မဟုတ်)မည်မျှ အုပ်ချုပ်ခဲ့သည်ကိုမသိရပေ။ ခေါင်းဆောင်မည်သူလည်းဟူ၍ရှိဟန်မတူ။ ရွာတိုင်းရွာတိုင်းတွင် ကိုယ်ပိုင်အုပ်ချုပ်သူရှိပြီး ၎င်းတို့လူ့အဖွဲ့အစည်း ကိုဦးဆောင်လာခဲ့ဟန်ရှိသည်။

ငစံဘုံက မည်သည့်အချိန်က မည်မျှကြာအောင် ဒေသကိုအုပ်ချုပ်ခဲ့သည်ဟူ၍ မသိရပေ။ ၎င်းအရိုက်အရာကို ၎င်း၏သားငစံမြက ဆက်ခံပြီး ၎င်းကသားဖြစ်သူငစံမကို လွှဲအပ်ပေးခဲ့သည်။ ၎င်း၏သားက ၁၇၇၈ ခုနှစ်တွင်ဆက်ခံခဲ့သည်ဟုဆိုကြသည်။ ၁၈၀၃ ခုနှစ်အထိ အစဉ်အဆက်စာရင်းဇယားကို ပြည့်စုံစွာ မရရှိခဲ့ပေ။

ထိုနှစ်တွင် ဓားပြခေါင်းဆောင်ငစံရ ပေါ်ထွက်လာခဲ့သည်။ ငစံရကလူ ၂၀၀ ခန့်စုစည်းသိမ်းသွင်းပြီး မိမိကိုယ်ကိုမိမိ ဝန်မင်းအဖြစ် ခံယူကာ မြေလတ်ဒေသ၏ ခေါင်းဆောင်အဖြစ် လူထုကရှိသေခန့်ညားလာအောင် လုပ်ဆောင်ခဲ့သည်။ မြန်မာဘုရင်က



တပ်သား ၂၅၀၀ ပါတပ် ကိုစေလွှတ်ပြီး ဖမ်းဆီးခိုင်းခဲ့သည်။ တောင်ဘိုနယ်၏ အမိန့်ပေးခြင်းအောက်မှ ပအင်းအနီးတွင် ငစံရနှင့် ရင်ဆိုင်ကြသည်။ ဘုရင့်တပ်တော်မှ တပ်သားများမှာ လုံးဝကြမ်းတမ်းသောလမ်းခရီးကြောင့် အစုကွဲသွားခဲ့သည်။ ငစံရလည်း တောင်ဘိုရွာအနီးအထိလိုက်လံဖမ်းဆီးမှုကို ရှောင်တိမ်းခဲ့သည်။ မြန်မာခေါင်းဆောင် ဖမ်းဆီးမှုကို အလျင်အမြန်ရှောင်တိမ်းသော်လည်း နောက်ပိုင်း တွင်ငစံရသေဆုံးခဲ့ရသည်။ နန်းနောက်ပိုင်းတွင် သူ၏နောက်လိုက်များမှလည်း လက်နက်ချပြီး ပုန်ကန်မှု အဆုံးသတ်သွားခဲ့သည်။

၎င်းမှာကျောက်ဂူသမိုင်း အစိတ်အပိုင်းတစ်ရပ်အဖြစ် မှတ်တမ်းတင်ရသော်လည်း ကျော်သာရာထူးရပုဏ္ဏဟာ မထင်မရှားဖြစ်ခဲ့ သည်။ နောက်နှစ်အနည်းငယ်အကြာ ၁၈၂၀ တွင် ၎င်းကွယ်လွန်ပြီး၎င်းရာထူး ကို သားဖြစ်သူ ငသီရိကဆက်ခံပြီး တစ်နှစ်ကြာ အုပ်ချုပ်ပြီး ကွယ်လွန်သည်။ ၎င်း၏သား ငချစ်ဝင်းက ဆက်ခံ အုပ်ချုပ်သည်။

**ချစ်ဝင်းလက်ထက်အုပ်ချုပ်ရေး**

ငချစ်ဝင်းသည် ပညာအတော်အတန်တတ်ပုံရသည်။ မှတ်တမ်းကောင်း တတ်ခံရသည်။ ကျောက်ဂူ အကြီးအကဲအပြင် ပင်းတယ မော်စုနီ၊ ပွေးလှ၊ ကျောက်ထိပ်၊ ချိုးနှင့် နမ့်ခုန်နယ်များတွင်လည်း ရာဇဝတ် တရားသူကြီးအဖြစ် တာဝန် ဖမ်းနှင်းခြင်းခံရသည်။ မိုင်းနိုင်တွင် ဘုရင့်တပ်မတော်မှ ကိုယ်ရံတော်အစောင့် ၄၀ ယောက် ထောက်ပံ့ပေးထားသည်။ သာဓမ္မပေါင် (ပေါင်တွင်မင်ကြောင် မထိုးထားသော ကြောင့် ပင်းနာမည် တွင်ခြင်းဖြစ်သည်။) ခေါ် စံရ၏ အကြပ်တစ်ယောက်က တပ်သား ၅၀၀ ဆောင်းပြီး ၎င်းတပ်ဖြင့် ချစ်ဝင်းကို တိုက်ခိုက်ရန် ပြင်ဆင်ခဲ့သည်။ သူလျှိုကျောက်ကို ချစ်ဝင်းစခန်းအတွင်း ဝင်ရောက်စေပြီး တပ်အင်အားကို ထောက်လှမ်းစေခဲ့သည်။ ကျောက်ဂူသူလျှိုမှန်းသိသွားသောအခါဖမ်းဆီးပြီး ကားစင်တင်ကွပ်မျက်ခဲ့သည်။ ထိုကြောင့်သာဓမ္မပေါင်၏နောက်လိုက်များသည် ပြိုကွဲသွားပြီးနောက်(၆)လအကြာတွင် သာဓမ္မပေါင်အဖမ်းခံရပြီး ကျောက်ကဲ့သို့ပင်ကွပ်မျက်ခံရသည်။

၁၈၇၇တွင် ဝေလည်ကြောင်ပတ်နိုင်သော မြန်မာ၏ပေါ်လစီကိုချမှတ်ပေးခဲ့သည်။ မိုင်းပေါ်လစီမှာ ချစ်ဝင်းကနယ်အားလုံးမှတစ်ဖွဲ့များ ကိုစုစည်း၍ ၎င်းအုပ်ချုပ်မှု လက်အောက်တွင် သွတ်သွင်းပြီး ညောင်ရွှေ နှင့်ဟိုပုံးစော်ဘွားတို့ကို တိုက်ခိုက်ရန် စီစဉ်သည်။ ၎င်းစော်ဘွားများက ဗမာ အစိုးရအား ဆန့်ကျင်ပုန်ကန်ရန် မြှောက်ပင့်နေမှုကို ခံနိုင်၍ အင်းဝဘုရင်ထံအညံ့ခံစေရန်ဖြစ်သည်။ ချစ်ဝင်းအတွက် ညောင်ရွှေနှင့်ဟိုပုံး စော်ဘွားများမှာ အင်အားတောင့်တင်းလွန်းသဖြင့် သူတို့တပ်အင်အားဖြင့် ဘာမှလုပ်၍ ရနိုင်ဖြစ်ခဲ့သည်။

ရွှေမောင်လက်ထက်အုပ်ချုပ်ရေး

၁၈၄၃ခုနှစ်တွင် ချစ်ဝင်းကွယ်လွန်သောအခါ ၎င်းကိုဆက်ခံသော သားဖြစ်သူ ရွှေမောင် လက်ထက်တွင် မြေလတ် ဒေသကို ကရင်နီများက ဝင်ရောက်တိုက်ခိုက်ကြသည်။ ရွှေမောင်ကပြန်လည် တိုက်ထုတ်သော်လည်း ကုန်နှစ် ကြာသည့်ပို၍ မတိုက်ထုတ်နိုင်ပဲရှိသည်။ ၁၈၅၂ ခုနှစ် ပုဂံမင်းကို မင်းတုန်း မင်းကနန်းချပြီး ဗမာပြည်ကိုစိုးမိုးအုပ်ချုပ်သောအခါ ရွှေမောင်သည်ရာထူးမှချခံရသည်။ နယ်တစ်ခုလုံးကို နေလူမျိုးဖြစ်သော ငရွှေရစ်က မြို့အုပ်ရာထူးဖြင့်အုပ်ချုပ်ခဲ့သည်။ ငရွှေရစ်ကလည်း ကျောက်ဂူနယ် တစ်ခုလုံးကို အပြည့်အဝမထိန်းချုပ် နိုင်သဖြင့် ဗြိတိသျှပိုင် တောင်ငူသို့ သွားရောက်၍ အသိပေးအကြောင်းကြားခဲ့သည်။ ထို့ကြောင့် ငရွှေမောင်အား ပြန်လည်ခန့်အပ်ရပြန်သည်။ ၎င်းနောက် ကရင်နီနယ်စပ်အနီးတွင် ၁၈၆၀ ခုနှစ်၌ တပ်မကြီးတစ်ခုကို အုပ်ချုပ်စေခဲ့ သည်။ ယန်ကုံခေါ် ရွာအုပ်တစ်ဦးကိုခန့်အပ်ပြီး ကျောက်ဂူလေးရွာကို အုပ်ချုပ်စေခဲ့သည်။ ၎င်း၏ အထက် အရာရှိကပြောင်းရွှေ့သွားသောအခါ ၎င်းအရာရှိနှင့်အတူ ယန်ကုံလည်းရာထူးမှ လျှော့ချခံလိုက်ရတော့သည်။

လတ်တလောသမိုင်း

ချစ်ဝင်း၏ညီ ငစံက ၁၈၆၆တွင် ငွေခွန်မှူးဖြစ်လာသည်။ (၈)နှစ်ကြာအောင် အုပ်ချုပ်သွားခဲ့သည်။ ထို့နောက်ရာထူးမှ ရုတ်တရက်ရုတ်သိမ်းခံခဲ့ရသည်။ အကြောင်းရင်းမှာ မြေလတ်ဝန်ဦးတူက မကျေနပ်သော ကြောင့်ဖြစ်သည်။

မကွေးဝန်ထောက်၏စာရေး ငရွှေမောင်ကို ရွာအုပ်အဖြစ်ခံအပ်သည်။ ထိုနှစ်တွင်ပင် ၎င်းကွယ်လွန်သောအခါ ငသာဦးသည် ပင်းတယနှင့်သာမိုင်းခမ်းကို ကြီးကြပ်အုပ်ချုပ်ရသည်။ ၎င်းမှာလဲ ငွေခွန်မှူးအလွှဲသုံးစား လုပ်မှုဖြင့် ရာထူးမှဖြုတ်ချခြင်းခံခဲ့ရသည်။

မကွေးဝန်ထောက်၏တပည့် ငထွန်းက ၎င်း၏အရိုက်အရာကိုဆက်ခံခဲ့သော်လည်း နတ်ထိပ်တောင်ကြားကို ဖြတ်လာသော ငယုံ၏နောက်လိုက်များက များမကြာမှီပင် လုပ်ကြံသတ်ဖြတ်လိုက်ကြသည်။

နမ့်ခုန်ငွေခွန်မှူးရာထူးကို ငပျံ နှင့် ငပဲခုတို့က ၁၈၇၈ ခုနှစ်တွင်သိမ်းပိုက်ခဲ့သည်။ သို့သော် ကျောက်ဂူ ၏ရွာအုပ်အဖြစ်သာအုပ်ချုပ်ခဲ့သည်။ ၎င်းမှာလည်း အခွန်များကိုလိမ်ညာမှုဖြင့် မန္တလေးနေပြည်တော်မှ ဖမ်းဆီး ချုပ်နှောင်ပြီး ၁၈၈၂ ခုနှစ်တွင် ငစံ၏သား ငသိုင်းကို ငွေခွန်မှူးအဖြစ်ခန့်အပ်ရပြန်သည်။ ရုတ်တရက်ချက်ချင်းပင် မြေလတ်ဒေသကို ဗြိတိသျှတို့ ဝင်ရောက်သိမ်းပိုက်ပြီးနောက်တွင်လည်း ၎င်းကိုပင် အုပ်ချုပ်ရေးမှူးအဖြစ် ဆက် လက်ခန့်ထားခဲ့သည်။

**ကျောက်ဂူလေးရွာတိုက်နယ်**

ကျောက်ဂူလေးရွာနယ်အတွင်းရှိ ရဲလှတိုက်နယ်သည် မြေလတ်ဒီစကြိတ်၏ တိုက်နယ်တစ်ခုဖြစ်သည်။ ငွေခွန်မှူးသို့က ကုန်းကိုးပါးဆောင်မှသာမပင် တိုက်ရိုက် အခွန်ပေးဆောင်သောရွာများအားလုံးပါဝင်သည်။ ၁၈၉၇ စာရင်းအရ ရွာပေါင်း(၆)ရွာ၊ အိမ်ခြေပေါင်း(၁၁၀)ရှိ၍ လူဦးရေစုစုပေါင်းမှာ(၆၈၁)ယောက်ဖြစ်သည်။ ပေးဆောင်သောအခွန်ဘဏ္ဍာငွေမှာ ၄၀၆ ရူပီဖြစ်သည်။

**ဈေးခေတ်ဟောင်းဘော်နင်းနယ်အုပ်ချုပ်ရေး**

**ရေယာခွင်နယ်နိမိတ်**

ရှမ်းပြည်နယ်တောင်ပိုင်း မြေလတ်နယ်တွင်ပါဝင်သော နယ်တစ်နယ်ဖြစ်သည်။ ရေယာ ၄၀ စတုရန်းမိုင် သာကျယ်ဝန်းသည်။ မြောက်ဖက်၊ အရှေ့ဖက်နှင့် တောင်ဖက်တွင် ညောင်ရွှေနယ်၊ အရှေ့ဖက်တွင် သာမိုင်းခမ်း နယ်များတည်ရှိသည်။

**ဘာဝမြေမျက်နှာပြင်နှင့်ရာသီဥတု**

မြေလတ်ဒေသ၏ လှိုင်းထနေသော သဏ္ဍာန်ကုန်းမြေများ၏ ရှေ့ဖက်အစွန်တွင်တည်ရှိသည်။ မပူပြင်း သော်လည်း ခြောက်သွေ့သောဒေသဟု ပြောနိုင်သည်။ နယ်၏မြောက်ဖက်ပိုင်းတွင် ရွှံ့နွံထူထပ်ပြီး ဆန်စပါးစိုက် ပျိုးသောဒေသဖြစ်သည်။ နယ်၏ရေယာအတွင်းတွင် ချောင်းကြီးများမရှိပဲ ဒေသခံများက တွင်းရေကိုသာသောက်သုံးကြရသည်။

နယ်၏အရှေ့ပိုင်းကုန်းမြင့်၏ အစွန်အနားက မိုးအုပ်ထားသလိုဖြစ်နေသည်။ ညောင်ရွှေအင်းလေးဖက်သို့ နိမ့်ဆင်းသွားသည်။ ထို့ကြောင့် အခြားမြေလတ်ဒေသများထက် ပိုမိုပူနွေးသည်။ မိုးရေချိန်နည်းပါးသော ၎င်းဘော် နင်းဒေသမှာ နန်းမာရေးအတွက် ကောင်းမွန်သင့်လျော်သော ဒေသတစ်ခုဖြစ်သည်။

**မိုးရေနှင့်လူမျိုးများ**

အေဒီ၁၈၉၇ ခုနှစ်တွင် စုစုပေါင်းလူဦးရေ ၃၂၇၂ ယောက်ရှိပြီး ထိုအရေအတွက်သည် ရှမ်းပြည်ကို အင်္ဂလိပ်များသိမ်းပိုက်ပြီးချိန်ကထက် ၁၅% တိုးလာခြင်းဖြစ်သည်။ ကင်ရိုးအများဆုံးနေထိုင်သည်။ ၁၈၉၇ ခုနှစ်တွင် ရွာ-၃၀၊ အိမ်ခြေ-၇၉၇ ရှိပြီး အိမ်ထောင်လျှင် ပျမ်းမျှလူဦးရေ ၄.၁၀၅ ဖြစ်၍ ၄ ဦးခန့် နေထိုင် သည်။

နေထိုင်သောလူမျိုးများမှာ-

ဦးရေ

တောင်ရိုး	-	၁၃၃၆	ယောက်
တောင်သူ(ပအိုဝ်း)	-	၆၂၁	ယောက်
အင်းသား	-	၃၉၇	ယောက်
ဓန	-	၄၀၈	ယောက်
ရေ	-	၂၁၂	ယောက်
ရှမ်း	-	၁၅၉	ယောက်
ထနော့	-	၁၂၇	ယောက်
ဗမာ	-	၁၂	ယောက်

စုစုပေါင်း - ၃၂၇၂ ယောက်

နယ်မှာ မြို့စားအဆင့်ဆင့် အုပ်ချုပ်ခဲ့သည်ဆိုသော်လည်း ထင်ရှားခြင်းမရှိခဲ့ချေ။ ဘော်နင်းမြို့တွင် အိမ်ခြေ ၃၀ ထက်မပို ရွေးထည်းထည်းဖြစ်နေသောရွေးမှာ တဖြည်းဖြည်းထင်ရှားလာပြီးနောက် ယခုအခါရွေးဆိုင် ၅၀ ခန့်ရှိလာပြီးဖြစ်သည်။

အခွန်တော်

ဘော်နင်းနယ်တွင် အိမ်ခြေ ၇၉၂ အိမ်ရှိပြီး ကျေးရွာပေါင်း ၃၀ ပါဝင်သည်။ ၎င်းအနက် ၁၀ ရွာခန့်သာ အိမ်ခြေ ၃၀ ထက်ပိုသည်ကိုတွေ့ရသည်။ ကောက်ခံရရှိသော အခွန်တော်ငွေမှာ ၃၀၂၅ ရပြီး ရူပီ ၁၄၀၀ ကို အခွန်ဘဏ္ဍာအဖြစ် ပေးပို့ဆက်သရသည်။

နောက်ခံသမိုင်း

ဘော်နင်းနယ်မှာ ယခုအချိန်အထိ မထင်ရှားသော နယ်တစ်နယ် ဖြစ်နေသေးသော်လည်း တစ်ချိန်က၎င်း နယ်နိမိတ်မှာ မြေလတ်ဒေသတွင် များစွာကျယ်ပြန့်ခဲ့သည်။ ဘော်နင်းနယ်၏ သမိုင်းကို မြန်မာသက္ကရာဇ် ၂၂၂ (အေဒီ ၈၆၀)တွင် စတင်ခဲ့သည်ဟု ပြောနိုင်သည်။ ထိုအချိန်က သီရိဓမ္မာသောကမင်းတရားကြီးသည် နော်ရပျံကျော် စည်သူဘွဲ့အမည်ရ အမတ်တစ်ဦးအား စေလွှတ်ပြီး သင့်လျော်သောတောင်ထိပ်တစ်နေရာတွင် မြတ်စွာဘုရား ဓါတ်တော်များဌာပနာပြီး စေတီတည်ထားစေခဲ့သည်။ ထိုအမတ်သည် ဘော်နင်းအမည်တွင်မည့် ယခုဒေသကို ရောက်ရှိပြီး သာသနာပြုရာတွင် ၎င်း၏လုပ်ငန်းများကို ပေါ့ခမ်းဟုံဆိုသူအမတ်ကြီးက ကူညီလုပ်ဆောင်ပေးခဲ့သည်။ စေတီကြီးပြီး မြောက်သွားပြီးသောအခါ ရသေ့ ၂ ဦးဖြစ်သူ သောနထီးနှင့် ခုတ္တရထီးတို့သည် မြေကြီးအတွင်းမှ ထွက်ပေါ်လာပြီး ရှိခိုးပူဇော်ခဲ့ကြသည်။ ထိုဖြစ်ရပ်ကြောင့် ဤဒေသကို

ဘော်နင်းဟုခေါ်ဆိုခဲ့ကြသည်။

အခြားအယူအဆတစ်ခုမှာ ဘော်နင်းမြို့၏အနောက်ဖက်တွင် ဂူတစ်လုံးရှိပြီး ထိုဂူတွင် နဂါးတစ်ကောင်နေ ထိုင်ခဲ့သည်။ တစ်နေ့တွင် နဂါးသည် ဂူအပြင်သို့ ထွက်လာသောအခါ ဂဠုန်တစ်ကောင်၏ ထိုးသတ်ခြင်းကိုခံရ သည်။ ထိုအချိန်၌ ဂဠုန်နှင့်နဂါးတို့ တိုက်ခိုက်နေမှုကို မြင်တွေ့သွားခဲ့သည်။ မင်းသားက ဂဠုန်ကို လေးတော်ဖြင့် ပစ်ခွင်းခဲ့ရာ ဂဠုန်ကိုထိမှန်ခဲ့သည်။ ဂဠုန်သေဆုံးချိန်၌ ကိုယ်တွင်း ကိုက်ဝင်နေသော မြားတံကို ခြေထောက်ဖြင့်ကန်၍ ဆွဲနှုတ်ခဲ့ရာ ဘော်နင်းအမည်တွင် သည်ဟုဆိုသည်။ ဒေသခံများက အထက်ပါဘာသာရေးအဖြစ်အပျက်နှင့် နဂါးဂဠုန်ဒဏ္ဍာရီ မှုလုံးကို လက်ခံယုံကြည်ခဲ့ကြသည်။

ပုဂံပြည့်ရှင် နရပတိစည်သူမင်းလက်ထက်က ဘော်နင်းနယ်၏သမိုင်းမှာ ထူးခြားခဲ့ချေ။ ဘုရင်မင်းမြတ်က သူ၏ဘုန်းတန်ခိုးအာဏာဖြင့် စေတီတစ်ဆူ စည်စေတော်မူခဲ့ရာ တစ်နေ့တွင်းပင် နေ့ချင်းပြီးစီးသွားခဲ့သည်။ ထိုတုရားကို ထိုအချိန်မှစ၍ ရွှေလင်းစင်(ရွှေလင်းစင်)ဘုရားဟု အမည်တွင်ခဲ့သည်။

**ဘော်နင်းနယ်နိမိတ်များ**

ဘော်နင်းနယ်၏နယ်နိမိတ်မှာ ရှေးကတည်းက မူလရှိခဲ့သောနယ်နိမိတ်အတိုင်း သာထင်ရှားစွာရှိနေခဲ့ သည်။ အရှေ့ဖက်သို့ ၁၀ မိုင် ညောင်ရွှေအင်းလေးအထိ၊ အရှေ့တောင်ဖက် ၁၆ မိုင် အင်းတိမ်ချိုင့်ဝှမ်းအထိ၊ တောင်ဖက် ၁၉ မိုင် နီတီလူးချောင်းအထိ၊ အနောက်ဖက် မိုင် ၅၀ ဝက်တိုးရေအထိ၊ အနောက်မြောက်ဘက် မိုင် ၅၀ နတ်ထိပ်တောင်ကြား၊ မြောက်ဖက် ၂၈ မိုင် ဇော်ဂျီမြစ်အထိ၊ အရှေ့မြောက်ဘက် မိုင် ၇၀ နမ့်အက်ချောင်း ဝှမ်းအထိ ကျယ်ပြန့်ခဲ့သည်ဟုဆိုသည်။

**စားများ**

ဘော်နင်းနယ်မှာ မြေလတ်ဒေသအလယ်ပိုင်းနှင့် မြောက်ပိုင်းဒေသ တို့ခွဲလုံးပါဝင်နေသည်။ ထိုဒေသ၏ အပြင်ဖက်အထိလည်း ပါဝင်နိုင်သေးသည်။ နယ်စားမှာ ပုဂံပြည့်ရှင်၏လက်အောက်ခံမဟုတ်ပဲ မဟာမိတ်သာဖြစ် သည်။ ဘော်နင်းနယ်စား၏အမည်မှာ ခမ်းဟုဖြစ်ပြီး သူ့နောက်ဆက်ခံခဲ့သော မြို့စားများမှာ ဘက်ပါအတိုင်း ဖြစ်သည်။ သို့သော် မှတ်တမ်းများ၌ ရက်စွဲများမပါဝင်ပေ။

- ၁။ ခမ်းဟုံ
- ၂။ နန်းခမ်းလင်း - သူ၏သားတော်
- ၃။ မောင်နေခွန်း - သူ၏သားတော်
- ၄။ မောင်ကွပ် - ညီအစ်ကိုတော်
- ၅။ မောင်ကျဲ - သားတော်
- ၆။ မောင်လ - သားတော်
- ၇။ စောတ - သားတော်
- ၈။ မောင်ဆောင်း - သားတော်
- ၉။ ရဲထွဋ် - မြေးတော် သက္ကရာဇ် ၁၀၉၈(အေဒီ ၁၇၃၆)
- ၁၀။ သာဆုံ - သားတော် သက္ကရာဇ် ၁၁၀၄(အေဒီ ၁၇၅၂)
- ၁၁။ မောင်မြတ် - သားတော် သက္ကရာဇ် ၁၁၂၈(အေဒီ ၁၇၆၆)  
ဖြုတ်ချခံရပြီး ၁၁၃၆(အေဒီ ၁၇၇၄)အာဏာ  
ပြန်ရ
- ၁၂။ နော်ခမ်းလင်း
- ၁၃။ မောင်ကောင်း - တူတော်
- ၁၄။ မောင်ပုတ် - သားတော်
- ၁၅။ မောင်မောင် - သားတော်
- ၁၆။ ခွန်ခမ်း - ညီအစ်ကိုတော်

မှတ်တမ်းများ အထူးဖော်ပြထားသည်မှာ အေဒီ ၁၇၃၆ တွင် ဟံသာဝတီ ဆင်ဖြူရှင်မင်းတရားက ရဲထွဋ်ကို မြို့စားခန့်ခွဲသည်။ မြို့စားခန့်ထားရာတွင် ရာထူး အဆောင်အယောင်အဖြစ် ရွှေထီး၊ ကွမ်းအစ်၊ ထွေးခံများ အပြည့်အစုံချီးမြှင့်ခဲ့သည်။

**ခွဲထွက်မှုများ**

၁၀ ဆက်မြောက်သော မြို့စားမောင်မြတ်မှာ လူမုန်းများသော မြို့စားတစ်ဦး ဖြစ်သည်။ ထို့ကြောင့်ဘုရင်မင်း မြတ်က ပြည်သူများ၏ဆန္ဒကို ဖြေရှင်းသည့်သဘောဖြင့် သူ့ကို အင်းဝနေပြည်တော်သို့ ခေါ်ယူထားသည်။ ဘော်နင်းနယ်ကို မြန်မာအရာရှိများဖြင့် အုပ်ချုပ်ထားသည်။ မောင်မြတ်သည် ယိုးဒယားနှင့်ဖြစ်ပွားသောစစ်ပွဲတွင် စစ်ဗိုလ်ချုပ် စန္ဒဝေသန္တ၏တပ်တွင် ရဲရဲဝံ့ဝံ့တိုက်ခိုက်ခဲ့သဖြင့် စစ်ပွဲပြီးသောအခါ မူလမြို့စားရာထူးကို ပြန်လည်ခန့် အပ်ခဲ့သည်။ သို့သော် နောက်ပိုင်းတွင် အခြေအနေများပိုဆိုးလာပြီး မောင်မြတ်ကို မကြိုက်နှစ်သက်သော အောက်ဖော်ပြပါဒေသများမှ ခေါင်းဆောင်များက ခွဲထွက်သွားပြီး နီးစပ်ရာဇာနည်များသို့ ခိုဝင်သွားခဲ့ကြသည်။



ငုံသုံ  
လပိုင်း  
နန်းသွန်း  
နန်းခိုင်း  
ဘန်းလုံ

နောင်ရဲ  
မြင်းမထီ  
ပေါင်ဆိုင်း  
နန်းတင်း

တောင်အိုးကွဲ  
ဝမြင်းနီနွယ်  
သားမဲ့  
အင်းဝန်

နောင်နှစ်ပေါင်းများစွာကြာသည်အထိ ခွဲထွက်မှုများ ဆက်လက်ရှိနေပြီး ခွဲထွက်သူအများစုမှာ သာမိုင်း ခမ်းနယ်ရှင်ထံခိုဝင်ကြခြင်းဖြစ်သည်။ မောင်မြတ်အနေနှင့် ခွဲထွက်မှုများအားလုံးကို မစစ်ဆေးရန်ဘုရင် က တားမြစ်ထားသည်။ ထိုအချိန်တွင် ညောင်ရွှေစော်ဘွားကလည်း လက်နက်အားကိုးဖြင့် နန်းအက်ချောင်း အထိ မြောက်ပိုင်း နယ်ကို သိမ်းယူသွားသည်။ ထို့ကြောင့် ဘော်နင်းဒေသမှာလည်း ဧရိယာအကျယ်အဝန်း လျော့ ကျသွားသည်။

ချိန်မာဘုရင်သို့ ဆက်သသော ပဏ္ဍာများ

သက္ကရာဇ် ၁၂၂၆(အေဒီ ၁၈၆၄)တွင် ဘော်နင်းနယ်ရှင်အနေနှင့် ပဏ္ဍာအဖြစ် ရွာပန်းခိုင်၊ ငွေပန်း ခိုင်များကိုသာ ဆက်သစေခဲ့သည်။ ထိုအချိန်တွင် မြေလတ်ဝန် မောင်မောင်ကြီးက အခွန်အဖြစ် တစ်အိမ် လျှင် ၃ ရူပီ ပေးဆောင်ရန် အမိန့်ထုတ် ပေးခဲ့သည်။ နောက်မကြာမီ ထိုအခွန်တော် ၂ဆပိုမိသော အခွန်များပေးဆောင် ပြုရသည်။

ဒဏ္ဍာရီဆန်သောနေ့လူမျိုးတို့၏ မြို့တော်ပင်းတယ

ဒဏ္ဍာရီပုံပြင်ဆန်ဆန်သမိုင်းတစ်ခုမှလွဲ၍ ပင်းတယနယ်တွင်အခြားထင်ရှားသော သမိုင်းများမကျန်ရစ်ပေ။ ရှေးသရောအခါက နတ်သမီးညီအစ်မ(၇)ဖော်သည် လက်ရှိပင်းတယမြို့၏တောင်ဖက်ရှိ ရေကန်သို့(၇)ရက်တစ်ကြိမ် ရေချိုးဆင်းကြလေ့ရှိသည်။ တစ်နေ့တွင် ကြောက်စရာကောင်းသောမိုးသက်မုန်တိုင်းကြီး ဖြစ်ပေါ်လာသဖြင့် နတ်သမီး(၇)ဖော်သည် ရေကန်ဘေးရှိညမင်ဟုခေါ်သော ဂူကြီးအတွင်းသို့ သွားရောက်ခိုလှုံကြသည်။ ထိုဂူကိုပိုင်စိုးသူမှာ ကြောက်စရာကောင်းသော ဘီလူးကြီးတစ်ကောင်ဖြစ်ပြီး၊ သူသည်တန်ခိုးဖြင့် တိရစ္ဆာန်ပုံသဏ္ဍာန်အမျိုးမျိုးဖြင့် အသွင်ပြောင်းနိုင်သည်။ ငှက်၊ မြွေ၊ နဂါးစသည်ဖြင့် ပြောင်းလဲဖန်ဆင်းနိုင်သည်။ နတ်သမီးများ ဂူအတွင်းခိုအောင်းနေစဉ် ဂူအတွင်းတွင်ဘီလူးကြီးမရှိပဲ အစာရှာထွက်ရာမှ နတ်သမီးများ၏အော်သံကို ကြားရသည့်အခါ ဂူ၏အပေါက်ကို ပိတ်လိုက်သည်။ ရည်ရွယ်ချက်မှာ နတ်သမီးများဂူအတွင်း အစာရေစာ ပြတ်လပ်သေဆုံးစေရန်ဖြစ်သည်။

ထိုအချိန်တွင် ဗာရာဏသီပြည်(ယခုခေတ်ညောင်ရွှေနယ်)မှ မင်းသားသူနေကုမ္မာသည် ကျောက်ထပ်ဒေသလှည်းထောင်းကန်အရပ်တွင် တောကစားနေသည်။ သူသည် ကယ်ပါကူပါဟူသောအော်သံများကိုကြားရသဖြင့် သွားရောက်ရှာဖွေရာ နဂါးတစ်ကောင်သည် ဂဠုန်ကြီးနှင့်တိုက်ခိုက်နေသည်ကို တွေ့ရသည်။ နဂါးမှာ ချည်မန်းကြိုးဖြင့် ဖမ်းဆီးထားခြင်းခံရသည်။ နဂါးကငင်းအားကယ်ဆယ်ပါရန် မင်းသားအား အကူအညီတောင်းခံခဲ့သည်။ ထိုအခါမင်းသားက ဂဠုန်ကြီးကို လေးမြားဖြင့် ပစ်ခွင်းသတ်ဖြတ်ပေးလိုက်သည်။ ဂဠုန်မှာ ချက်ချင်းအသက်ပြန်ရှင်လာပြီး ကြီးမားသော ပင့်ကူကြီးတစ်ကောင်အဖြစ်ပြောင်းလဲသွားခဲ့သည်။ ဂူအတွင်းမှ နတ်သမီးများ၏ ငိုကြွေးသံကိုကြားရသဖြင့် တောင်ပေါ်သို့ တက်လာခဲ့ရာ မကြာမီသတ်ဖြတ်ခဲ့သော ဂဠုန်ကြီးပုံစံပြောင်းထားသည့် ပင့်ကူကြီးကိုတွေ့ရသည်။ မင်းသားနှင့်ပင့်ကူကြီးတို့

တိုက်ဆိုက်ကြပြီး မင်းသားကပင့်ကူကြီးကိုသတ်ဖြတ်နိုင်ခဲ့ကာ နတ်သမီးများကို ကယ်တင်နိုင်ခဲ့သည်။ နတ်သမီးများကအလွန်ကျေးဇူးတင်ပြီး နတ်သမီးအငယ်ဆုံးနှင့် အချောဆုံးနတ်သမီးတစ်ပါးနှင့် မင်းသားကို လက်ထပ်ခဲ့ကြသည်။ နတ်သမီးအငယ်သည် မှာရင်မိယာ ဖြစ်သည်။ မင်းသားသည် နတ်သမီးနှင့်အတူပင့်ကူကြီးကို သတ်ဖြတ် ခဲ့သည့်နေရာတွင် မြို့တည်ထောင်ကာနေထိုင်ခဲ့သည်။ ၎င်းမြို့ကို “ပင့်ကူရ” ဟူ၍ အမည်ပေးခဲ့သည်။

သုဓနမင်းသားအမည်နာမကို အစွဲပြုပြီးပင်းတယဒေသတွင် နေထိုင် သည့်လူမျိုးကိုလည်း သုဓနမှသုကိုဖြုတ်ပြီးဓနလူမျိုးဟု ခေါ်တွင်လာကြောင်း အဆို အမိန့်ရှိခဲ့သည်။ သုဓန(ဓန)လေးမြားကို ကိုယ်နှင့်မကွာကိုင်စွဲသူ မူလဘီလူးကြီးသည် ပဋိန်ဘဝ၊ ပင့်ကူဘဝဖြင့် မင်းသား၏ သတ်ဖြတ်ခြင်းကိုခံခဲ့ရသော်လည်း အသက်မသေပဲဘီလူးကြီးဘဝဖြင့်ပင် မင်းသားကိုလက်စားခြေရန် စောင့်စား နေခဲ့သည်။ တစ်နေ့သ၌ မင်းသားကုမ္မာသည်ဥယျာဉ်အတွင်း အိပ်ပျော်နေသည်ကို ဘီလူးကတွေ့ရှိသွားရာ ကြီးမားသောသံလှောင်ချိုင့်ကြီးဖြင့် ဖုံးအုပ်ဖမ်းဆီးခဲ့သည်။ နောက်မင်းသား၏လေးနှင့်မြားစကြာကို ခိုးယူသွားခဲ့ပြီး မော်ဆုံနယ်ထဲတွင်ရှိသော ဘီလူးကန်တွင်ဝှက်ထားခဲ့သည်။ မင်းသားအိပ်ရာမှနိုးလာသောအခါ အကျဉ်း စားဖြစ်နေကြောင်းသိရသည်။ မင်းသားကမြေကြီးကိုခြေဖနှောင့်ပေါက်ကာ လှည်း ထာင့်ကန်အရပ်တွင် သူ့ကယ်တင်ခဲ့သောနဂါးကိုတမ်းတခေါ်ယူခဲ့သည်။ ဂါးရောက်ရှိလာပြီး မင်းသားကိုလှောင်အိမ်အတွင်းမှလွှတ်ပေးကာ ဘီလူးခိုးယူ သွားခဲ့သောလေးနှင့်မြားစကြာကို ဘီလူးကန်မှပြန်လည်ရယူခဲ့သည်။ ဘီလူးပြန်ရောက်လာသောအခါဘီလူးကိုလေးမြားဖြင့် ပစ်သတ်ပြန်သည်။ သော်ဘီလူးသည် ဇော်ဂျီဘဝဖြင့် ပြန်လည်ရှင်သန်လာပြီး ကုမ္မာမင်းသား ဆိုသတ်ရန် ရန်ငြိုးကြီးစွာထားခဲ့သည်။ တစ်နေ့တွင်မင်းသားမှ ဖျားနာဖြစ်သော ခါ သမားတော်ဆေးဆရာကိုခေါ်ယူကြရာဇော်ဂျီသည်ဆေးဆရာအဖြစ် သား၏အခန်းတွင်းသို့ ဝင်ရောက်လာကာ သံကွင်းတပ်ထားသော ကြိမ်တုတ်ဖြင့်

၇၂၂ နာမာခုသည်။ မင်းသားမှာဒဏ်ရာရရှိပြီးတောင်ဖက် သို့ ထွက်ပြေးခဲ့သည့်  
ဇော်ဂျီသည် မင်းသားနောက်သို့ မလိုက်ပဲ မင်းသမီးကိုဖမ်းယူ ကာထွက်ပြေးခဲ့သည့်  
လမ်းခရီးတွင် မြစ်တစ်ခုသို့ ရောက်သောအခါ ရှင်မိယာမင်းသမီး ကရေသော  
ခွင့်ပြုရန် ခွင့်တောင်းခဲ့သည်။ ဇော်ဂျီက မြစ်ကမ်းထိပ်တွင် ဒူးထောက်  
ထိုင်ကာရှင်မိယာအား ရေတိုက်ရာမင်းသမီးက မြစ်အတွင်းတွန်းချသဖြင့်ဇော်ဂျီ  
မြစ်အတွင်းသို့ ကျသွားခဲ့သည်။ ထိုအချိန်တွင် မြစ်ရေများချက်ချင်းခမ်းခြောက်သွား  
ရာ မင်းသမီးသည်လျှင်မြန်စွာ ထမိန်ကိုချွတ်၍ဇော်ဂျီ၏ဦးခေါင်းပေါ်သို့ လွှမ်းခြုံလိုက်  
သည်တွင် ဇော်ဂျီ၏ဘုန်းတန်ခိုးများ ပျက်ပျယ်မှေးမှိန်ပျောက်ကွယ်သွားခဲ့သည်။ ထို  
အခါ မြစ်ရေများနဂိုမူလအဖြစ်သို့ ပြန်တက်လာရာဇော်ဂျီမှာ ရေနစ်သေဆုံးသွား  
သည်။ ဇော်ဂျီအလောင်းမှာ ပင်လယ်ထဲအထိမျှောပါသွားသည်။ ထိုအချိန်မှစ၍ ထို  
မြစ်ကို “ဇော်ဂျီမြစ်” ဟု ခေါ်ခဲ့ကြသည်။ ဇော်ဂျီမြစ်ဝ၏အနောက်မြောက်ဘက်တောင်  
ကုန်းကို ယခုထက်တိုင်ရှင်မိယာတောင်ကုန်းဟု အမည်တွင်ဆဲဖြစ်သည်။

မင်းသမီးရှင်မိယာသည် ပင့်ကူရမြို့သို့ ချက်ချင်းပြန်လာခဲ့သည်။ ဆက်လက်၍  
မင်းသားကို ရှာဖွေခဲ့ရာဒဏ်ရာမှကျသောသွေးစက်များကို ခြေရာခံ၍လိုက်ခဲ့သည်။  
မင်းသားခေတ္တနားခဲ့သောနေရာတွင် သွေးအိုင်ခွက်တစ်ခုတွေ့ရပြီး ၎င်းဒေသကို  
“သွေးမဲ” ဟုခေါ်ခဲ့သည်။ ထိုအမည်မှာ ကာလကြာသောအခါ “တမဲ” ဖြစ်လာခဲ့သည်။  
မင်းသမီးလိုက်လံရှာဖွေခဲ့ရာ ပင်ပန်းပြီးခရီးဝေးလှသဖြင့် “ဝေးလှ” ဟုမြည်တမ်းခဲ့သည်။  
နောက်ပိုင်းတဖြည်းဖြည်း ရွေ့လျားလာပြီး “ဖွေးလှ” ဖြစ်လာသည်။ မင်းသမီးက မင်းသား  
ကိုဆက်လက်ရှာဖွေလာရာ သွေးအိုင်များတွေ့ရ၍ဒူးထောက်ကာ သွေးနံ့ကိုခံခဲ့သည်။  
မင်းသား၏ သွေးအစစ်ဖြစ်ကြောင်းသိရသဖြင့် ထိုဒေသကိုကုန်းနမ်းမှ “နမ်းကုန်း” ဟု  
ခေါ်တွင်ခဲ့သည်။ နောက်ဆုံးသေဆုံးတောင့်တင်းနေပြီဖြစ်သော မင်းသား၏  
အလောင်းကိုတွေ့ရှိရာ ထိုဒေသမှာယခုညောင်ရွှေမြို့နယ်ထဲမှာတော့ သိကောင်း  
အရပ်ဟုခေါ်သည်။ ၎င်းနောက်မူလအမည် “သေကောင်” ခေါ်တွင်ရာမှ “သီခေါင်” ဟု  
တဖြည်းဖြည်းအမည်ပြောင်းလဲသွား ခြင်းဖြစ်သည်။ မင်းသမီးမှာဗိုလ်ချုပ်မပြီးဆုံးခင် ဆွေ

မျိုးတော်စပ်သောနတ်များကို မင်းသား၏အသက်ပြန်ရှင်လာစေရန် ဆောင်ရွက်  
စေလိုကြောင်း တိုင်တည်ဆုတောင်းခဲ့သည်။ နတ်များကူညီ၍ မင်းသားအသက်ပြန်  
လာ၍ (၂) ဦးစလုံး ပင့်ကူရမြို့သို့ မပြန်တော့ပဲ စွန့်လွှတ်ခဲ့ပြီး ညောင်ရွှေနယ်ရှိ  
ပြည်ဟရာဏသီတွင် ငြိမ်းချမ်းစွာနေထိုင်သွားခဲ့ကြသည်။

ပင်းတယမြို့နယ်သည် ဧရိယာ စတုရန်းမိုင်ပေါင်း ၂၅၃.၂၈ မိုင်ကျယ်ဝန်း  
ပင်လယ်ရေပြင်ထက် အမြင့်ပေ ၃၈၀၀ အတွင်း တည်ရှိသည်။ ပင်းတယမြို့နယ်သည်  
အရှေ့၊ အရှေ့တောင်နှင့် အနောက်တောင်ဘက်တွင် ကလောမြို့နယ်၊ အနောက်၊  
အနောက်မြောက်ဘက်တွင် ရွှင်မြို့နယ်နှင့် မြောက်ဘက်တွင် ရပ်စောက်မြို့နယ်တို့  
ပိုင်းရံလျက်ရှိသော မြေလတ်ဒေသတစ်ခု ဖြစ်သည်။ ဧရိယာစတုရန်းမိုင်ပေါင်း ၂၀၀  
ကျော် ကျယ်၏။

ပင်းတယမြို့ အနောက်ဘက်တောင် ရ တောင်တန်းကြီးနှင့် အနောက်မြောက်  
ဘက်တွင် အရှေ့မြင် အနောက်မြင်တောင်တန်းကြီးတို့ တံတိုင်းကြီးသဖွယ် ကာရံလျက်  
ရှိသည်။ ပင်းတယမြို့နယ်၏ အရှေ့ဘက်နှင့် တောင်ဘက်မြောက်ဘက်တို့တွင် ကား  
ဆောင်တန်းတောင်ကြောများနှင့် လွင်ပြင်ချိုင့်ဝှမ်းများ ရှိနေကြလေသည်။

ရပ်ကွက်ပေါင်း (၁၂) ရပ်ကွက်၊ ကျေးရွာအုပ်စုပေါင်း (၂၇) အုပ်စုရှိသော ပင်းတယ  
မြို့နယ်အတွင်း၌ စုစုပေါင်းလူဦးရေ (၄၆၀၅၂) ဦး ရှိ၍ တိုင်းရင်းသားများ ဖြစ်ကြသည့်  
ဓ၊ တောင်ရိုး၊ ပအိုဝ်း၊ ပလောင်နှင့် ရှမ်းလူမျိုးများ နေထိုင်ကြလျက်ရှိသည်။

နယ်မြေအလိုက် လူဦးရေအများဆုံးရှိသော တိုင်းရင်းသားလူမျိုးမှာ ဓနဖြစ်၍  
တောင်ရိုးလူမျိုးများမှာ ဒုတိယအများဆုံးဖြစ်သည်။ တတိယအများဆုံးမှာ ပအိုဝ်းလူမျိုး  
ဖြစ်၍ ပလောင်နှင့် ရှမ်းလူမျိုးများလည်း အနည်းငယ်ရှိကြလေသည်။

ဤမြို့နယ်အတွင်း၌ ငှက်ပျောတော၊ တောင်ပေါ်ကြီး၊ ရေချမ်းစင်၊ ရေဖြူ၊  
ဝန်း၊ ဆားပြား၊ သစ်အယ်ပင်၊ သရက်ပြား၊ အင်းဟက်လက်၊ ညောင်ဝန်း၊ ကုန်းစောင်း၊  
ကုန်း၊ လယ်ပြင်၊ ဝေးပင်၊ တမဲ၊ ချွတ်ချက်၊ ဝါးပြား၊ ကူးကော်၊ တွင်းကုန်း  
ညှို့ နေရာများသည် တိုင်းရင်းသားဓန၊ တောင်ရိုးလူမျိုးတို့ နေထိုင်လျက်ရှိကြသော  
ဥယျာဉ်များ ဖြစ်ကြသည်။

ယင်းအနက် ရ တောင်းတန်း တစ်ကြောဖြစ်သည့် ဝါးပြား၊ ကူးကော်၊ ချွတ်ချက်၊ တွင်းကုန်းစသည့်ရွာများနှင့် ပင်းတယမြို့ အရှေ့ဘက်တစ်ကြောဖြစ်သည့် သစ်အယ်ပင်၊ သရက်ပြား၊ အင်းပက်လက်၊ ပွင့်လန်း၊ တမဲ စသည်ရွာများတွင် တောင်ရိုးလူမျိုး ဓမ္မ ဓနုလူမျိုးတို့ အများဆုံး နေထိုင်လျက်ရှိကြလေသည်။

ပင်းတယညောင်တောကြီးကို ကြည့်ပြီး ပင်းတယ၏ သက်တမ်းကို ဆန်းစစ်၍ ရပါသည်။ ညောင်ရမ်းမင်းတရား လက်ထက်(၁၅၉၇-၁၆၀၇) ၁၆၀၂ ခုနှစ်၊ အောက်တိုဘာလ ၁၆ ရက်မှာ အင်းဝတွင် တည်ထားသည့် မဟာမြတ်မုနိ စေတီက နေပြီး ငွေစင်ချောင်းအရပ်အထိ လမ်းဘေးနှစ်ဘက်တလျှောက် ညောင်ပင် တွေ တန်းစီ စိုက်ထားပါသည်။ ရှေးနှစ်ပေါင်း ၄၁၁ နှစ်အကြာ စိုက်သည့် ညောင်စဉ်တန်း ဖြစ်၏။ အင်းဝ နန်းတက်ခါစ ၁၅၉၈၊ ဩဂုတ်လ ၈ ရက်မှာလည်း အင်းဝရုံးတော်များ ၏ ရုံးတိုင်းရှေ့မှာ ညောင်တစ်ပင်စီ စိုက်ခိုင်းပါသည်။

ညောင်စဉ်ညောင်တန်းစိုက်သည့် ဓလေ့မှာ ညောင်ရမ်းမင်းတရား၏ဓလေ့၊ ညောင်ရမ်းခေတ်ဓလေ့ဟု ပြောနိုင်ပါသည်။ ပူပြင်းသည့်ဒေသဖြစ်၍ ညောင်ညို ပင်ရိပ်မှာ အရိပ်ခိုခိုင်းသည့် သဘောဖြစ်သည်။

ညောင်ရမ်းမင်းတရား၏ မြေးဖြစ်သည့် ပင်းတလဲမင်းလက်ထက် (၁၆၄၈-၁၆၆၁)၊ စစ်ကိုင်းဘက်ကမ်းတွင် ဘုံသာတုလွတ်ရွှေကျောင်းတော် ဆောက်လှူ ဒါန်းထားသည်။။ ဆိပ်ကမ်းကနေ၍ ရွှေကျောင်းအထိ ထန်းပင် ၇၀၀၀၊ ညောင်ပင် ၇၀၀၀ စိုက်လှူသည်။ ကြီးကြပ်သူ ဆောင်ရွက်သူများ ခန့်ပြီး ရေမပြတ် လောင်းခိုင်းသည်။ (ROB II 125) စိုက်ချိန်သည် ၁၀၁၅ တပို့တွဲလဆန်း (၅)ရက်(12 January 1654)နေ့ပူပြင်းချိန်ဖြစ်သည်။

၎င်းကျောင်းတော်တင်လှူပွဲတွင် အတီးအကများမှာ ဓနုအတီးအကလည်း ပါဝင်သည်။(ROB II 124)သွားကရသည့် ဓနုလူမျိုးတွေ့ဆီကနေပြီး ညောင်ပင်စိုက်



ခလေ့ပါ လာပုံရသည်။ အင်းဝမင်းဆက်ကို တည်ထောင်သည့် သတိုးမင်းဖျားလက်ထက် (၁၃၆၄-၁၃၆၇)ညောင်ကို အပင်ပေါက်နှင့်မစိုက်ဘဲ၊ အကိုင်လှိုက်(၂၁) လေးခြားပြီး ခိုက်သည်။ (ROB I 204) ညောင်ရမ်း မင်းဆက်(၇)ကြိမ်မြောက် မင်းဖြစ်သည့် မင်းရဲကျော်ထင်လက်ထက်(၁၆၇၃-၁၆၉၈)မှာလည်း ထန်း-၇၀၀၀၊ ညောင်-၇၀၀၀ စိုက်ပါသေးသည်။

ရှေးခေတ်နေပြည်တော်များနှင့် ပင်းတယဆက်နွယ်ပုံကိုညောင်ပင်တန်းစိုက်သည့်ခလေ့သာမကဘဲ၊ တခြားသောသမိုင်းအချက်အလက် တွေလည်းရှိပါသည်။

ပင်းယမင်းဆက်ကို ၁၄ရာစုဦးမှာ စပြီးထူထောင်သည့် ၊ တစ်စီးရှင် သီဟသူမင်းလက်ထက်(၁၃၀၉-၁၃၂၅) ပင်းတယမှာရွှေလေးတပ်ဖွဲ့ထားပါသည်။ ရွှေလေးတပ်သည်မှာ ဘုရင့်လက်သုံးလေးသည်တော် တပ်ဖြစ်ဖြစ်သည်။(ပင်းတယရွှေလေး) ၇ ရေးပါသည်။ ၁၃၂၂ခုနှစ် နိုဝင်ဘာ(၁၇)ရက်မှာ ဖွဲ့စည်းသည်။ ။ နှစ်ပေါင်း(၆၉၁)နှစ်ကြာပြီးဖြစ်သည်။

ပင်းတယရွာသက်၊ မြို့သက်(၆၉၁)နှစ် ကြာပါသည်။ ပင်းတယသည် ပင်းယတစ်စီးရှင်မင်း သီဟသူလက်သုံးဖြစ်သည့် လေးသည်တော်တပ်ထားရာ မြို့ရွာဖြစ်ပါသည်။

ညောင်ရမ်းခေတ်၊ သာလွန်မင်းလက်ထက် ၁၆၃၀ခုနှစ်မှာ ပင်းတယစားငွေသွေးသောက်(စစ်တပ်)ဖွဲ့ထားပါသည်။ နှစ်ပေါင်း(၃၀၃)နှစ်ကြာခဲ့ပါသည်။ နှညောင်ရမ်းမင်းဆက် ပဉ္စမမင်းဖြစ်သည့် ပြည်မင်းလက်ထက် ၁၆၆၄-ခုနှစ် သားဖြစ်သူ အိမ်ရှေ့မင်း နုရာဝရ ကိုပေးသည့်မြို့ရွာတွေထဲမှာ ပင်းတယဝင်ပါသည်။(မှန်နန်း၊ တ/၂၇၈)၃၄၉နှစ်ကြာသည်။)

၎င်းပင်းယခေတ်၊ ညောင်ရမ်းခေတ်ဘုရင်များနှင့် ပင်းတယဆက်နွယ်မှုသည်မှာ ထင်ရှားပါသည်။ ပင်းတယနှင့်ပတ်သက်၍ အရေးပါ မှတ်စရာမှာ-

- (၁) ဂူကျောက်သားသည် နှစ်ပေါင်းသန်း(၂၀၀)ကြာပြီး။
- (၂) ပင်းတယတစ်စီးရှင်သီဟသူလက်ထက် ပင်းတယမှာ ရွှေလေးထပ်  
ဖွဲ့စည်းထားတာ နှစ်ပေါင်း (၆၉၁)နှစ်ကြာပြီး။
- (၃) ညောင်ရမ်းခေတ်သာလွန်မင်းလက်ထက် ပင်းတယကို အပိုင်စာ  
အုပ်ချုပ်ရသည့် ပင်းတယစားသွေး၊ သွေးသောက်တပ် ထားသည်မှာ  
(၃၈၃)နှစ် ကြာပြီးဖြစ်သည်။
- (၄) ပြည်မင်းသည် သူ၏သား နရရာဝရမင်းသားအားပင်းတယကို  
အပိုင်ပေးသည်မှာ နှစ်(၃၄၉)နှစ်ကြာပြီးဖြစ်သည်။ ပင်းတယသည် (၆၉၁)နှစ်  
ကြာသည်ဟု မှတ်တမ်းရှိသည့် မြို့ဖြစ်၍ နှစ်ပေါင်း(၇၀၀)က မြို့ဟုလည်း မှတ်သား  
နိုင်ပါသည်။

ရှေးခေတ်ဟောင်း ပင်းတယမြို့ပြအုပ်ချုပ်ရေး

ပင်းတယကို ပန်ခရ = ပန် - လွင်ပြင် (စခန်း)၊ ခရ - စွယ်တော်၊ အမျိုးအနွယ်၊  
ခရ ၇ အပွင့်ဖြူ။ စွယ်တော်လွင်ပြင်မြို့ဟု ခေါ်ဆိုနိုင်သည်။

ပင်းတယနယ်မြေကို ရှေးခေတ်က ငွေခွန်မှူးနှင့်ရွာအကြီးအကဲများ ဖြစ်ကြသည့်  
ရွာအုပ်(၃၂)ဦးတို့က အုပ်ချုပ် လာခဲ့သည်ဟု အင်္ဂလိပ်အုပ်ချုပ်ရေး ရှမ်းပြည်နယ်  
ရောက်ပြီးနောက် အင်္ဂလိပ်တို့ကောက်ယူထားသော စာရင်းအရသိရသည်။

- ၁။ မောင်နေထွန်း၊ ၂။ မောင်အောင်ကြူ ၊ ၃။ မောင်မြစ်၊ ၄။ မောင်ပြည့်စမ်း၊
- ၅။ မောင်ရွှေဘွင့် (ခရစ် ၁၇၈၃)၊ ၆။ မောင်သန်း (၁၇၉၆)၊ ၇။ မောင်ဖေ (၁၈၀၂)၊
- ၈။ မောင်ခန်းဦး (၁၈၀၉)၊ ၉။ မောင်ရွှေမင်း၊ (၁၈၁၉)၊ ၁၀။ မောင်သိန်း (၁၈၄၃)၊
- ၁၁။ မိသစ်၊ ၁၂။မိစစ်၊ ၁၃။ မောင်ဘိုးအိမ်။ ၊ ၁၄။ မောင်ရွှေသီး-ခေတ္တရွာအုပ်။
- ၁၅။ မောင်မြေဖြူ (၁၈၅၀)၊ ၁၆။ မောင်ဖေ (၁၈၅၇)၊ ၁၇။ မောင်လွန်းရ (၁၈၅၉)၊
- ၁၈။ မောင်ဘိုး (၁၈၆၀)၊ ၁၉။ မောင်ဘိုး-ခေတ္တရွာအုပ် (၁၈၆၁) ၂၀။ မောင်သန်း-  
ခေတ္တရွာအုပ် (၁၈၆၂)၊ ၂၁။ မောင်လွန်းရ - ငွေခွန်မှူး (၁၈၆၈)၊ ၂၂။ မောင်သန်း -  
ပြန်ခန့် (၁၈၆၉)၊ ၂၃။ မောင်ကျော်လှ - ရွာအုပ် (၁၈၇၁)၊ ၂၄။ မောင်ညို-

ရွာအုပ်(၁၈၇၂)၊ ၂၅။ မောင်သာဦး - ရွာအုပ် (၁၈၇၃)၊ ၂၆။ မောင်ထူး - ရွာအုပ် (၁၈၇၅)၊ ၂၇။ ဦးလှိုင် - မြေလတ်စစ်ကဲ (၁၈၇၆)၊ ၂၈။ မောင်လွန်းရ - ငွေခွန်မှူး ဝန်ခန့် (၁၈၇၇)၊ ၂၉။ မောင်စံဝိုင်း - ရွာအုပ် (၁၈၇၈)၊ ၃၀။ မောင်လွန်းရ-ငွေခွန်မှူး ဝန်ခန့် (၁၈၈၀)၊ ၃၁။ မောင်ဘိုးခင် (၁၈၈၂)၊ ၃၂။ မောင်စွန်ညို (၁၈၉၇)။

ထိုအထဲတွင် သက္ကရာဇ် ခုနှစ်အထောက်အထားနှင့်တကွ အစောဆုံးဖော်ပြသော ဝင်းတယမင်းဆက်တစ်ဦးမှာ (သက္ကရာဇ်-၁၁၄၅)(ခရစ်နှစ်-၁၇၈၃)တွင် အုပ်ချုပ်သော မောင်ရွှေဘွင့် အမည်ခံတင်တွေ့ရသည်။ မောင်ရွှေဘွင့် ကွယ်လွန် သောအခါ စဉ်အဆက်ရှိသူရွာအုပ်များနှင့် မြေလတ်စစ်ကဲဦးလှိုင်စသည့် ပုဂ္ဂိုလ်များက ရံဖန်ရံခါ တွင်ပင်ရောက် အုပ်ချုပ်ခဲ့ပုံမျိုးတွေ့ရလေသည်။

ယင်းအစဉ်အဆက်ရှိသူများထဲတွင် ငွေခွန်မှူးရာထူးလေးကြိမ်ဖြင့် ပင်းတယကို အုပ်ချုပ်ခဲ့သူတစ်ဦးက မင်းလွန်းရ ခေါ်ဘိုးလွန်းရဖြစ်သည်။ ဘိုးလွန်းရသည် ငွေခွန်မှူး ရွှေပွင့်၏ မြေးတော်သူဖြစ်သည်။ သက္ကရာဇ် ၁၂၂၁ ၊ ခရစ်နှစ် (၁၈၉၅) တွင် ဘုန်းမင်းလက်ထက်တွင် ပထမဦးဆုံး ငွေခွန်မှူးရာထူးရခဲ့၍ ဒုတိယ သက္ကရာဇ်(၁၂၃၀) တွင် တစ်ကြိမ်၊ တတိယ သက္ကရာဇ် (၁၂၃၉) ခုနှစ်တွင် တစ်ကြိမ်၊ စတုတ္ထ သက္ကရာဇ်(၁၂၄၂)ခုနှစ်တွင် တစ်ကြိမ် ဆက်ခံခွင့်ရခဲ့သူဖြစ်သည်။

သက္ကရာဇ်-၁၂၄၄ တွင်ဘိုးလွန်းရကွယ်လွန်သောအခါ သားဖြစ်သူမောင်ဘိုးခင် (နောင်မင်းမောင်ခင်ဟု အမည် တွင်သည်) အရွယ်မရောက်သေး၍ ရင်ခွင်ပိုက်အဖြစ် ချီးတော်မင်းမောင်အုန်းက အုပ်ချုပ်ခဲ့သည်။ အင်္ဂလိပ်တို့ ရောက်ရှိ လာချိန်မှစ၍ မောင်ခင်ကိုပင် ငွေခွန်မှူးခန့်၍ ပင်းတယနယ်မြေကို အုပ်ချုပ်စေခဲ့သည်။

မင်းမောင်ခင်မရှိသည့်နောက် သားဖြစ်သူခွန်စွန်ညိုခေါ် မင်းစွန်ညိုမှာ အရွယ်မရောက်သေး၍ ဦးချီးတော် မင်းမောင်အုန်းကပင် ဒုတိယအကြိမ် ရင်ခွင်ပိုက် အုပ်ချုပ်ခဲ့ရသည်။ ယင်းလက်ထက် သီပေါဘုရင်ကို အင်္ဂလိပ်တို့ ဖမ်းဆီးသွားပြီး ကြွသဖြင့် ကျောက်ထပ်မင်းစံဝိုင်း (တောင်ရိုးမင်း)သည် ပင်းတယကို ဝင်ရောက် ကိုလိုက်သည်။ သို့သော် မင်းစံဝိုင်းမှာ သစ်အယ်ပင်ရွာသား ဖိုးချိန်၏လက်ချက်ဖြင့် ဆုံးသွားသည်။

ထိုအချိန်ခန့်တွင် ပင်းတယကို ရင်ခွင်ပိုက်အုပ်ချုပ်နေသူ မင်းမောင်အုန်းသည် မင်းဘဏ္ဍာငွေ အကျပ်အတည်းကြုံ၍ သက္ကရာဇ် ၁၂၆၀-၆၁ အတွင်း ပင်းတယ ငှက်ပျောတောရွာ ကျောင်းဒကာမုန်းထံတွင် ပင်းတယနယ်မြေပေါင်နှံနှင့် ငွေချေး ယူခဲ့ရသည်။ ပင်းတယကို ကျောင်းတကာမုန်း အုပ်ချုပ်သောနှစ်တွင် ပင်းတယပုတ်တလုပ်ရေကန် (ယခုရှိသောကန်) ခန်းခြောက်ခဲ့ဖူးသည်ဟု ပြောစမှတ်ရှိခဲ့သည်။

သက္ကရာဇ် (၁၂၇၀) အတွင်းမင်းစွန်ညို အရွယ်ရောက်လာသဖြင့် ငွေခွန်မှ တာဝန်ဖြင့် ပင်းတယကို ဆက်ခံအုပ်ချုပ်ခဲ့ သည်။ သက္ကရာဇ် (၁၃၀၀) ပြည့်နှစ်တွင် မင်းစွန်ညို ကွယ်လွန်သောအခါ သားဖြစ်သူ စောဝင်းကြည် ဆက်ခံအုပ်ချုပ်ရန် အရွယ်မရောက်သေးသဖြင့် မင်းကတော်စောခင်နုက ရင်ခွင်ပိုက်အဖြစ် အုပ်ချုပ်ခဲ့သည်။ ထို့နောက် သက္ကရာဇ် (၁၃၀၂) တွင် ကလေးနယ်ပိုင်ဝန်ထောက် မစ္စတာဘားဇပ် ယာယီ အုပ်ချုပ်ပြီး သက္ကရာဇ် (၁၃၀၄) တွင် တီကျစ်မြို့စား စောမြထွန်းက ရင်ခွင်ပိုက်အဖြစ် အုပ်ချုပ်ခဲ့ပြန်သည်။ သက္ကရာဇ် (၁၃၀၈)ခုနှစ်တွင် စပ်ဝင်းကြည် အရွယ်ရောက်၍ ပင်းတယနယ်မြေကို ငွေခွန်မှူးအဖြစ်ဖြင့် ဆက်လက်အုပ်ချုပ်ခဲ့လေရာ စော်ဘွားများ အာဏာစွန့်လွှတ်သည့် (၁၉၅၉) အချိန်ထိဖြစ်လေသည်။

ပင်းတယနယ်မြေသည် မင်းတုန်းမင်းလက်ထက်တွင် ငွေခွန်မှူးရုံးစိုက် အုပ်စိုးရာဒေသဖြစ်နေပြီး သက္ကရာဇ်(၁၂၃၄) မှ(၁၂၃၆)ခုနှစ်ကာလ၊ မင်းတုန်းမင်း တရားကြီးနှင့်တကွသုဓမ္မာဆရာတော်များထံသို့ ပင်းတယမြို့ ဝိုင်းအုပ်ဝိုင်းထောက် ဆရာတော်များက ရေးသားဆက်သွင်းသော မေတ္တာစာများအရ ထိုအချိန်က ပင်းတယနယ် မြေတွင်း၌ ရဟန်းသံဃာ(၆၇)ပါး နှင့် လူနေအိမ်ခြေ (၁၁၅၀) ကျော်ရှိကြောင်း၊ ယခု ပင်းတယမြို့မ(၁)ရပ်ကွက်တွင် ပါဝင်နေသောအော်ရော၊ ငှက်ပျောတော၊ ပေါက်တောစသည့် ရပ်ကွက်များသည် ထိုစဉ်က သီးခြားကျေးရွာဖြစ်ကြောင်း၊ ငှက်ပျောတောရွာကို ပင်းတယစီရင်စု တောင်လက် ဆရာတော်များက ဝိသေသပြု၍ ရေးခဲ့ဖူးကြောင်းဖြင့် “ပင်းတယနယ်မြေနှင့် ရွှေ့မင်ဘုရားသမိုင်း” စာအုပ် (၁၉၈၅) တွင် ဖော်ပြထားသည်။

ထိုနောက် အင်္ဂလိပ်အုပ်ချုပ်ရေး ရှမ်းပြည်နယ်ရောက်ရှိလာသည့် (၁၈၉၇) ခုနှစ်တွင် ကောက်ယူထားသောစာရင်းအရ ထိုအချိန်က ပင်းတယမြို့တွင် လူဦးရေ (၁၅၃၈) ယောက်ရှိပြီး အိမ်ခြေ (၂၅၇)အိမ်ရှိသည်။ ယင်းအထဲမှ ကြေးထမ်း (အခွန်ထမ်း) အိမ်ပေါင်း(၁၁၇)အိမ် ရှိ၍ ကောက်ခံရသော အခွန်ငွေမှာ (၁၂၆၈) ကျပ် ဖြစ်ကြောင်း တွေ့ရသည်။

ထို့ပြင် ပင်းတယနယ်မြေတစ်ခုလုံးကိုလည်း ထိုစဉ် ၁။ဦးတိုက်၊ ၂။ ကန်အရှေ့။ ၃။ ကန်အနောက်။ ၄။ တဲလုံး၊ ၅။ ကျောက်စု၊ ၆။ ရေဖြူ ၇။ တောင်ရှေ့။ ၈။ ပင်ပျော်နှင့် ၉။ အနောက်တတန်းဟူ၍ ခွဲခြားထားလျက် ယင်းတိုက်နယ်(၉)ခုတွင် ရွာပေါင်း (၉၁)ရွာနှင့် အိမ်ခြေပေါင်း (၂၂၆၉)အိမ်ရှိသည်။ အခွန်တော်ငွေအဖြစ် သဿမေခွန်၊ ယယ်ခွန်၊ ယာခွန်၊ မြေခွန်တော် စုစုပေါင်း ၁၄၄၇၆/- ကျပ်ပေးဆောင်ကြသည်ဟု အထက်မြန်မာပြည်နှင့်ရှမ်းပြည်နယ်များ ဂေဇက်တီးယား၊ အပိုင်း ၁။ အတွဲ ၅ ကိုးကားဖော်ပြထားသည်။

ပဒေသရာဇ်အနယ်ဝင် ငွေခွန်မှူးတို့ အုပ်ချုပ်ခဲ့သည့်နယ်မြေ ဖြစ်ခဲ့သည့် အလျောက် ယခင်ကထမုန် (တိုက်နယ်သူကြီး)၊ကျော၊ မြေတိုင်၊ ကျေးရွာသူကြီး အစရှိသူတို့ အုပ်ချုပ်ခဲ့သည်။ နယ်မြေအေးချမ်းရေး၊ ငြိမ်ဝပ်ပိပြားရေး၊ ကျေးရွာ အုပ်ချုပ်ရေးနှင့် အခွန်တောင်းခံရေးမှစ၍ ရပ်ရေး၊ ရွာရေး၊ သာရေး၊ နာရေးများ အထိ ငွေခွန်မှူး၏ သွင်းသူကြီးများက အဆင့်ဆင့်ဦးဆောင်ပြုကာ အုပ်ချုပ် ဆောင်ရွက် ခဲ့ကြသည်။

သက္ကရာဇ်(၁၂၄၈)ခု ကိုလိုနီအင်္ဂလိပ်အုပ်ချုပ်ရေးစနစ် ရှမ်းပြည်နယ်သို့ရောက် လာခဲ့သည့်အချိန်တွင်လည်း ပဒေသရာဇ်အုပ်ချုပ်ရေးငွေခွန်မှူး၊စော်ဘွား အုပ်ချုပ်ရေး ခေတ်က ပြင်ဆင်မသွားဘဲ ရှမ်းပြည် ပုဒ်မ(၁၀)ဥပဒေတစ်ရပ်တိုးလာ ခဲ့သည်။

စော်ဘွားအုပ်ချုပ်ရေးဆိုသည်မှာ ပဒေသရာဇ်အုပ်ချုပ်ရေးဖြစ်သည်။ ပုဒ်မ(၁၀)ဆိုသည်မှာ ပုဒ်မ(၁)မှ(၉)အထိ ပြစ်မှုများတွင် အကျူးမဝင်သည့် ကျန် ဘေးလုံးသော ပြစ်မှုမျိုးစုံအတွက် ပုဒ်မ(၁၀) ဖြင့် (အပြစ်ဒဏ်ခွဲခြား သတ်မှတ် စားခြင်းမရှိဘဲ) အပြစ်ပေးနိုင်၊ တရားစွဲနိုင်သော အာဏာပိုင်တို့၏ လိုတစ်မျိုး လိုတစ်မျိုးလိုရာဆွဲသုံးနိုင်သော ဥပဒေ ဖြစ်သည်။

အင်္ဂလိပ်များအုပ်စိုးစဉ်က ပဒေသရာဇ်စော်ဘွားများ၏ လက်အောက်တွင် ရပ်ရွာအကြီးအကဲအဖြစ် “ကျော့” (ကျေးရွာသူကြီး) ၊ မြေတိုင်၊ ထမုံ(တိုက်နယ်သူကြီး) စသည့်တို့ကို အစိုးရကပင်ခန့်အပ်သည်။ အဖေသေဆုံးပါက သားကိုပင် ဆက်လက် ခန့်အပ်ပေးရပါသည်။ ပုသိမ်မှာ မြန်မာပြည်ထောင်စုများ၊ အမွန်တော်ကောက်ခံရေးမှစ၍ ရပ်ရွာအ သာမူ နာမူတို့တွင် ရှေ့ဆောင်လမ်းပြပြုလုပ်ဆောင်ရွက်ရသည်။

ရပ်ရွာအတွင်း ခိုက်ရန်ဖြစ်ပွားမှု၊ တစ်ဦးနှင့်တစ်ဦး အငြင်းပွားမှု၊ လင်မယား ကွာရှင်းမှုစသည့် အမှုအသေးအဖွဲ့ များကိုလည်း ၎င်းတို့ကပင် ဖြေရှင်းဆုံးဖြတ်ပေး လေ့ရှိသည်။ ၎င်းတို့ဆုံးဖြတ်ချက်ကို မကျေနပ်မှသာလျှင် သက်ဆိုင်ရာ တရားရုံးသို့ တက်ရောက်တရားစွဲ ဆိုလေ့ရှိကြသည်။

ယခုအခါ ဓနုတိုင်ရင်းသားတို့ ဓနုတိုင်သည့်ဒေသများတွင် နိုင်ငံတော် ဦးဆောင်မှုဖြင့် မိမိတို့ဒေသ၊ မိမိတို့ကျေးရွာများ ကို မိမိတို့ကိုယ်တိုင်ပင် အုပ်ချုပ်နေကြလေပြီဖြစ်သည်။ နိုင်ငံတော်၏အလံအောက်တွင် ဓနုတိုင်းရင်းသားလူထု တစ်ရပ်လုံးသည် ကိုယ့်အရပ်၊ ကိုယ့်ဒေသ၊ ကိုယ့်ကျေးရွာကို ကိုယ်တိုင်အုပ်ချုပ် နေကြပြီဖြစ်သည်။ မိမိတို့ဒေသ၏ လူမှုရေး၊ တရားစီရင်ရေး တို့ကို မိမိတို့ကိုယ်တိုင် ဖြေရှင်းနေကြပြီဖြစ်သည်။

**ရှေးခေတ်ဟောင်း ကျုံးနယ်အုပ်ချုပ်ရေး**

ကျုံးဆိုသည်မှာ စတုရန်းမိုင် (၂၄) မိုင်ကျယ်ဝန်းသော နယ်မြေဖြစ်သည်။ မြေလတ်ပိုင်း အရှေ့ပိုင်းနှင့် မြေလတ်ပိုင်း အနောက်ပိုင်း တို့ဆုံရာဒေသဖြစ်ပြီး ကျုံးမွေတော်စေတီဘုရားကြီးနှင့်အတူ ထင်ရှားစွာရှိနေသည့် ရွာကြီးတစ်ရွာဖြစ်သည်။

ရှေးက ကျုံးသည်မြို့ဖြစ်သည်။ ကျုံးမြို့ကို ပုဂံခေတ်အလောင်းစည်သူ မင်းလက်ထက်(သက္ကရာဇ် ၄၇၅- ၅၅၄) အတွင်း တည်ထောင်ခဲ့သည်ဟုခန့်မှန်း ရသည်။ မင်းကြီးတိုင်းခန်းလှည့်လာရာ ကျုံးမြို့နေရာအရောက် ဦးအောင်ဆိုသူက ခရီးဦးကြိုပြုပြီး ကျုံးမြို့တည်နေရာ ခေါ်ဆောင်ပြသဖြင့် မင်းကြီးကဦးအောင်အား ကျုံးမြို့ကို အပိုင်စားပေးခဲ့သည်။ ထိုအချိန်မှ စ၍ ကျုံးမင်းဆက်များ စတင်ပေါ်ပေါက်ပြီး (၂၆) ဆက်ထိရှိခဲ့သည်။ သို့သော် ဦးအောင်နောက် ကျုံးမင်းဆက် (၂၂)ဆက် အထိ



ထောက်အထားများ မတွေ့ရသေးပေ။

ကျုံးမင်းဆက် (၂၃) ဆက်မြောက်ဖြစ်သော မင်းဦးပိုင် ခေါ် မင်းစပ်သီး  
ထက်ထက်တွင် မင်းဦးပိုင်၌ သာယိုင်းနှင့် သာသုံးအမည်ရှိ ဆိုးသွမ်းသောသားနှစ်ပါး  
ရှိ နယ်နှင့်ဒဏ်ပေးခဲ့ဖူးသည်။ မင်းဦးပိုင် ကွယ်လွန်ပြီးနောက် ကျုံးမင်းဆက်အဖြစ်  
တော်မောင် မင်းမောင်ဖိုး၊ ၎င်းနောက်မင်းဖိုးတင်နှင့် ၎င်း၏သားဖြစ်သူစောခွန်ဆောင်တို့  
အုပ်ချုပ်ခဲ့သည်။ စောခွန်ဆောင် ဆိုသူမှာ ဖော်ဘွားများအာဏာစွန့်လွှတ်သည့် (၁၉၅၉)  
ထိ ကျုံးကိုအုပ်ချုပ်သော နောက်ဆုံးဖော်ဘွားဖြစ်သည်။

တော်လှန်ရေးအစိုးရ တက်လာပြီးသည့်နောက်ပိုင်း (၁၉၆၆) ခုနှစ်မှစ၍  
မြို့မြေလတ်ပိုင်းဒေသကို ကလေးမြို့နယ်၊ ပင်းတယ မြို့နယ် ၊ ရွာငံမြို့နယ်ဟူ၍  
မြို့နယ်ကြီးများ ပြင်ဆင်ဖွဲ့စည်းလိုက်သောအခါ ကျုံးနယ်သည် ပင်းတယမြို့နယ်  
တွင်းသို့ ပါဝင်သွားလေသည်။ ယခုကျုံးနယ်လက်ရှိအခြေအနေသည် ပင်းတယမြို့နယ်၏  
နယ်ခွဲဖြစ်လေသည်။

**မင်းခေတ်ဟောင်း ပွေးလှနယ်အုပ်ချုပ်ရေး**

“ဥဩ ဇော်၊ ပွေးလှတည်” အဆိုအရ ပွေးလှမြို့ကို ကောဇာ သက္ကရာဇ် (၁၁၁၃)  
ခုနှစ်တွင်း မင်းရွှေတောင်ဆိုသူက တည်ထောင်ခဲ့သည်ဟု သိခဲ့ရသည်။  
မင်းမင်းရွှေတောင်မှာ ညောင်ရမ်းမင်းတရားကြီးလက်ထက်၌ အခွန်တော်ဆက် ရသူ  
ခွန်မှူးကောလိယျ၏ အဆက်အနွယ်သားတစ်ဦးဖြစ်သည်ဟု ပင်းတယမြို့နယ်  
မိစ္ဆာကျောင်းဘုန်းတော်ကြီး ဦးဓမ္မောသထ၏ မှတ်တမ်းစာအုပ်တွင်တွေ့ခဲ့ရသည်။

ပင်းတယမြို့နယ်မှတ်တမ်း (၁၉၈၂)တွင်မူ ပွေးလှမြို့ကို စတင်တည်ထောင်သူမှာ  
မိကျေးရွာမှ ငရွှေအဆိုသူ ဖြစ်သည်။ မင်းရွှေအောင်အမည်ဖြင့် ပွေးလှမြို့ကို  
တည်ထောင်အုပ်ချုပ်ခဲ့သည်။ အင်းဝခေတ် မဟာဓမ္မရာဇာဓိပတိမင်း ထံသို့  
စဉ်အခွန်တော်ငွေများ သွားရောက်ဆက်နေရာမှ (သက္ကရာဇ်-၁၁၁၀) တွင်  
ခွန်မှူးရာထူးဖြင့် နယ်စားအဖြစ် ပေးကာ အုပ်ချုပ်စေခဲ့သည်ဟု ဖော်ပြထားသည်။

မင်းရွှေအောင်လက်ထက်မှစ၍ မင်း(၁၃)ဆက် ပွေးလှနယ်ကို အုပ်ချုပ်ခဲ့ကြ သည်။

ယင်းမင်းတို့ကား -

- |   |                               |
|---|-------------------------------|
| ၁။ မင်းရွှေအောင်                          | ၂။ မင်းသူတော်                 |
| ၃။ ဝံ့တံ့နုတ်ရာဇာဓိပတိ                    | ၄။ မင်းရွှေကြူတ်              |
| ၅။ မင်းလောမား                             | ၆။ မင်းမောင်သိန်း             |
| ၇။ မင်းမောင်ဆွဲ                           | ၈။ မင်းကတော် ဒေါ်ဆုံ          |
| ၉။ မင်းစောညွဲ                             | ၁၀။ စောစံမြ                   |
| ၁၁။ ရင်ခွင်ပိုက် မစ္စတာပေါထွန်း           | ၁၂။ တီကျစ်မြို့စား စောမြထွန်း |
| ၁၃။ စောထွန်းစိန် တို့ဖြစ်ကြောင်းတွေ့ရသည်။ |                               |

ရှေးခတ်ဟောင်း ကလော(သို့) ထင်းရှူးမြို့တော်အုပ်ချုပ်ရေး

အင်္ဂလိပ်ခေတ်က မြောက်ပိုင်းရှမ်းပြည်တွင် မေမြို့(သို့)ပြင်ဦးလွင်၊ တောင်ပိုင်း  
ရှမ်းပြည်တွင် ကလောသည် တောင်ပေါ်စခန်းမြို့များဖြစ်သည်ဟု ပြောစမှတ်ရှိခဲ့သည်။  
မှန်ပါသည်။ ကလောသည် ယခုတိုင်အောင်လည်း တောင်ပေါ်စခန်းမြို့ဟု  
မျှော်ရမည်ဖြစ်ပါသည်။ မြေပြန့် ရန်ကုန်မှ ရထားလမ်းဖြင့် ၃၆၈ မိုင်၊ ကားလမ်းဖြင့်  
၃၇၀ မိုင် ကွာဝေးသော တောင်ပေါ်သို့ တက်လာလျှင် ပထမဆုံး ကလောမြို့တွေ့  
ရမည်ဖြစ်သည်။ ဒုတိယကား ကလောအလွန်တစ်ဘူတာ အောင်ပန်းမြို့ဖြစ်ပါသည်။

မြို့နယ်မှတ်တမ်းတစ်ခုတွင် ကလောမြို့ကို ရှမ်းအမျိုးသားများက တည်ထောင်  
ခဲ့သည်ဟု ဆိုလေသည်။ ကား၊ ရထားစသည့်ယာဉ်များ မပေါ်သေးမီ ရှေးခတ်က  
ရှမ်းတိုင်းရင်းသားကုန်သည်များသည် မြေပြန့်မြန်မာတို့နှင့် ကုန်စည်ကူးသန်း  
ရောင်းဝယ်ကြရာတွင် နွားလှည်း၊ နွားဝန်တင်များ အသုံးပြုခဲ့ကြသည်။ ကလောအရပ်  
သည် ထိုရှမ်းကုန်သည် လှည်းနွားများ စခန်းချရာအဖြစ် “ကယ်လော” အမည်တွင်ခဲ့ရာမှ  
ကာလရွေ့လျားလာသောအခါ “ကလော” ခေါ်တွင်လာကြောင်း ဖော်ပြထားလေသည်။  
စနည်းအားဖြင့် ကလော- ကတ်လော။ ကတ်=ဈေး၊ လော= လှည်း။ လှည်းများ  
ပယ်၍ရသောမြို့ဟု ခေါ်ဆိုနိုင်သည်။

ကလောမြို့ အခေါ်အဝေါ်မှာ ပလောင်စကားမှ ဆင်းသက်လာသည်ဟုလည်း  
ဆိုပြန်သည်။ ကလောမြို့တည်နေပုံသည် တောင်များ ပတ်ပတ်လည် ပိုင်းရံနေ သည့်  
အတွက် ဇလုံကြီးတစ်ခုနှင့်တူသောကြောင့် ဇလုံကို ပလောင်လူမျိုးတို့ ဘာသာစကားဖြင့်  
“ကလောက်” ဟုခေါ်ရာမှ ကာလရွေ့လျော့သောအခါ “ကလော” ဟု ခေါ်ဆိုလာခြင်း  
ဖြစ်ကြောင်း သိရှိရသည်။

ကလောသည် ယခင်အင်္ဂလိပ်တို့အုပ်ချုပ်စဉ်က တောင်ပေါ်စခန်းမြို့အဖြစ်  
ပတ်မှတ်ဖန်တီးထားခဲ့၍လားမသိ၊ ယခုတိုင်လည်း မြို့ပတ်ပတ်လည် တောင်ကမ်းပါးယံ  
တောင်စောင်းများနှင့် တောင်ထိပ်များပေါ်၌ ထင်းရှူးပင်များအစီအရီပေါက်နေကြ သည့်  
ထင်ရှူးပင်များနှင့်အတူ သေသပ်လှပစွာဆောက်လုပ်ထားသော တိုက်အိမ်၊ သစ်သား  
အိမ်များ၊ အမိုးခွန်ခွန် မီးခိုးခေါင်းတိုင်နှင့် အနောက်တိုင်းပုံစံအိမ်များ၊ ခြံဝင်းကျယ်ကြီးများ၊  
ပန်းချီကားဆန်ဆန် လှေကားထစ်လမ်းများ၊ ပန်းခင်းများနှင့် တောင်ဆင်ခြေ  
လျှာတစ်လျှောက်တွင် ဆင့်ကဲ ဆင့်ကဲဆောက်လုပ်ထားကြသော အဆောက်အအုံများကို  
တွေ့ရပေသည်။ တောင်ပေါ်စခန်းမြို့ဖြစ်၍ လူနေ ရပ်ကွက်၊ မြို့တွင်းလမ်း၊

တောင်တက်တောင်ဆင်းလမ်း အသွယ်သွယ်နှင့် ခြံဝင်းများမှာ သန့်ရှင်းသန့်ပြန့်နေသည်။ မျက်စိအေး စိတ်အေးစရာ စိန်ပန်းပြာရင့်ရင့် ချယ်ရီပန်းရောင်နုနုတို့နှင့် ဖြူနီ ညိုဝါ ရောင်မျိုးစုံပွင့်နေကြသည့် ပန်းပင်ပန်းခင်းလေးများသည် ခြံဝင်းအိမ်တိုင်းမှာလို ရောင်စုံယှက်သန်း အလှပန်းဆင်နေကြလေသည်။

ကလောဈေးနေ့တွင် တောင်ပေါ်မှနေကြည့်လျှင် ကလောရထားဘူတာရုံသည် စာရေးသူတို့ မကြာခဏကြည့် ဖူးသော အနောက်နိုင်ငံရှုပ်ရှင်ကားအချို့မှ နယ်ခြား ကင်းစခန်းအဆောက်အုံနှင့်အလွန်တူသည်။

ကလောမြို့နယ်ဟူသည် ကလော၊ အောင်ပန်းနှင့် ဟဲဟိုးမြို့၊ ဘော်ဆိုင်းနယ်ခွဲ သုံးခုဖြင့် ဖွဲ့စည်းထားသော ပင်လယ်ရေပြင် အထက်ပေ ၄၃၁၅ အမြင့်တွင် တည်ရှိနေသည့် နယ်မြေဖြစ်သည်။

မြို့နယ်၏ အကျယ်အဝန်းမှာ ဧရိယာ စတုရန်းမိုင်ပေါင်း ၅၈၂.၁၃ မိုင်ရှိ၍ အရှေ့ဘက်တွင် ညောင်ရွှေမြို့နယ် နှင့်တောင်ကြီးမြို့နယ်၊ အနောက်ဘက်တွင် မန္တလေးတိုင်း သာစည်မြို့နယ်၊ တောင်ဘက်တွင် ပင်လောင်းမြို့နယ်နှင့် မြောက်ဘက်တွင် ပင်းတယမြို့နယ်တို့ ဝိုင်းရံနေကြပေသည်။

မြို့နယ်၏ အရှေ့ဘက်တွင် ဇိဖုရားတောင်၊ လက်မောင်းကွေးတောင်တန်းကြီးနှင့် အနောက်ဘက်တွင် မြင်းမထိ တောင်၊ ပိန္နဲပင်တောင်များရှိသည်။

မြို့နယ်တစ်ခုလုံး၏ မြေမျက်နှာပြင် အနေအထားကား အရှေ့နှင့်အနောက်ဘက် တွင် တံတိုင်းကြီးများသဖွယ် ကာရံလျက်ရှိသည့် တောင်တန်းကြီးများအလယ်တွင် တောင်ကုန်း၊ တောင်ကတုံးများနှင့် တောင်ပူစာလွင်ပြင်ဒေသမျိုး ဖြစ်သည်။ မြို့နယ် အတွင်း၌ ဟဲဟိုးချိုင့်ဝှမ်းတစ်ခုသာ မြေပြန့်လွင်ပြင်ရှိသည်။

ဤမြို့နယ်သည် ရှေးယခင် အင်္ဂလိပ်အစိုးရ အုပ်ချုပ်ခဲ့စဉ်က ရှမ်းပြည်တောင်ပိုင်း၊ တောင်ကြီးခရိုင်ဝန်၏ နယ်ခြား ခရိုင်လက်အောက်တွင် ဝါဝင်လျက် မျက်နှာဖြူအင်္ဂလိပ်နယ်ခြား ဝန်ထောက်တစ်ဦး (နယ်ပိုင်ဝန်ထောက်) ရုံးစိုက်ရာ မြို့ဖြစ်ခဲ့သည်။

နယ်ပိုင်ဝန်ထောက်သည် ရှမ်းဇော်ဘွားများက နယ်ရှစ်နယ်သတ်မှတ် အုပ်ချုပ်ခဲ့သော (၁)သာမိုင်းခမ်း (အောင်ပန်း)၊ (၂) ကျုံး (၃)ပွေးလှ၊ (၄) ပင်းတယ (၅)ရွာင် (၆)ရေဦး (၇)ပင်မှီ(၈) လွယ်လုံ (ပင်လောင်း)နယ်များကိုပါ ကြီးကြပ် အုပ်ချုပ်ခဲ့သည်။

လွတ်လပ်ရေးခေတ် ရှမ်းပြည်နယ်အစိုးရလက်ထက် ရောက်လာသောအခါ  
ပင်စော်ဘွားများအုပ်ချုပ်ခဲ့သော အထက်နယ် ရှစ်နယ်ကို တောင်ပိုင်းတွင် သာပိုင်းခမ်း  
(အောင်ပန်း)၊ ပင်စို၊ ကျုံး နှင့် ပင်လောင်းဟူ၍ လေးမြို့ခွဲ၍ မြောက်ပိုင်း ပွေးလှ၊  
ပင်ပယ၊ မျှင် နှင့် မေဦးဟူ၍ လေးမြို့သတ်မှတ်ပြီးလျှင် မြို့ပိုင်တစ်ဦးစီ ခန့်လျှောက်  
ပေးပြီးပြည် နယ်အစိုးရက အုပ်ချုပ်ခဲ့သည်။

တော်လှန်ရေးအစိုးရ တက်လာပြီးနောက်ပိုင်းတွင်မူ ရှမ်းပြည်နယ်ဦးစီးအဖွဲ့က  
မြို့နယ်လေးခုခွဲလျက် (၁)အောင်ပန်း မြို့နယ်၊ (၂) ပင်းတယမြို့နယ် (၃) ရွှင်မြို့နယ်  
(၄) ပင်လောင်းမြို့နယ်ဟူ၍ ပြင်ဆင်ဖွဲ့စည်းသတ်မှတ် ခဲ့လေသည်။

ယင်းနောက်ရှမ်းပြည်နယ်ဦးစီးအဖွဲ့သည် အုပ်ချုပ်ရေးနယ်နိမိတ်အရ ကျေးရွာ  
အုပ်စုများနှင့် မြို့နယ်များကို နီးစပ်ရာ သို့သွင်းလျက် ပြန်လည်ဖွဲ့စည်းခဲ့ရာ၌  
အောင်ပန်းမြို့နယ်ကို ကလောမြို့နယ်ဟု ပြင်ဆင်လိုက်လေသည်။ ထိုသို့ပြင်ဆင်  
လိုက်သော ကလောမြို့နယ်အတွင်းသို့ အောင်ပန်းနှင့် ဟဲဟိုးမြို့တို့ ပါဝင်သွားလေသည်။

ကလောမြို့နယ်အတွင်း၌ ကလော၊ အောင်ပန်းမြို့မ နှစ်ခု၊ ရပ်ကွက် ၂၃  
ကွက်၊ ဟဲဟိုး - ဘော်ဆိုင်း ကျေးရွာအုပ်စုများ အပါအဝင် ကျေးရွာ ၂၅ အုပ်စုနှင့်  
ကျေးရွာပေါင်း ၂၇၃ရွာ ရှိလေသည်။

လူဦးရေကား တစ်မြို့နယ်လုံး ၈၆၁၉၀ ဦးရှိသည်ဟု (၁၉၈၂) ခုနှစ်  
စာတမ်းအရသိခဲ့ရသည်။

၆  
၇  
၈  
၉  
၁၀  
၁၁  
၁၂  
၁၃  
၁၄  
၁၅  
၁၆

ရှေးခေတ်ဟောင်း(လောကီစောက်) ရုပ်စောက်နယ်မြို့ပြအုပ်ချုပ်ရေး

၁။ နယ်နိမိတ်များ

ရုပ်စောက်မြို့နယ်မှာ ရှမ်းပြည်နယ်တောင်ပိုင်း၏ အလယ်ပိုင်းတွင်ရှိသော နယ်တစ်နယ်ဖြစ်သည်။ မြောက်ဖက်တွင် သီပေါနယ်နှင့်လက်အောက်ခံ ဆမ်ဆယ်နယ်၊ အရှေ့ ဖက်တွင် မိုင်းကိုင်နယ်၊ လဲချားနယ်နှင့်မိုးနဲနယ်၊ တောင်ဖက်တွင် ညောင်ရွှေ နယ်နှင့် မြေလတ်နယ်များဖြစ်သော (ဘော်ဆိုင်း)နယ်နှင့် ပင်းတယနယ်၊ အနောက်ဖက်တွင် မြေလတ်နယ်ဖြစ်သော ရေငံ(ရွာငံ)နှင့် (ဘော်)နယ်များ တည်ရှိ သည်။

မြောက်လတ္တီတွဒ် ၂၁° - ၁၅' နှင့် အရှေ့လောင်ဂျီတွဒ် ၉၆° - ၅၅' တွင် တည်ရှိသည်။ တစ်ချိန်ကရုပ်စောက်အမည်ဖြင့် ရှမ်းပြည်နယ်တောင်ပိုင်း၏ မြို့ တော်ဖြစ်ခဲ့ဖူးသည်။ မြို့မှာ သစ်ပင်ရှားပါးသောမညီညာသည့် မြေပြင်၌တည် ထားခြင်းဖြစ်သည်။ မြို့၏တောင်ဖက်တွင် မြက်ပင်၊ ပေါင်းပင်များဖြင့်ပြည့်နေသော အလျှား ၃ မိုင်၊ အနံ ၃ မိုင် ကျယ်ဝန်းသည့်ရေကန်တစ်ကန်ရှိပါသည်။ ကန်၏အပေါ် မြောက်ဖက်တွင်မတ်စောက်သော တောင်ကုန်းရှိပြီး၊ ၎င်းတောင်ကုန်းထိပ်တွင် စော်ဘွားဟော်နှင့်စေတီအချို့တည်ရှိသည်။ အဆိုပါ တောင် ကုန်းကို ပတ်ဝိုင်း၍မြို့ တည်ထားခြင်းဖြစ်သည်။ သို့သော်အိမ်အများစုမှာ မြောက်ဖက်တွင်ရှိပြီး ဈေးနှင့်ဇရပ်အချို့လည်း တွေ့ရသည်။ ဇရပ်များမှာ လူ(၁၅၀)ခန့်တည်းခိုနိုင်သည်။ စော်ဘွားဟော်မှာ သစ်သားဖြင့်ဆောက်လုပ်ထားပြီး စ ပေခန့်မြင့် သောဖျာထရံ ဖြင့်ကာရံထားသည်။ ဟော်ဝင်းမှာတစ်ဖက်လျှင် ကိုက် ၁၀၀ စီရှိသည်။ စခန်းချရန် အကောင်းဆုံးနေရာမှာ အရှေ့ဖက်မြို့တံခါး၏လက်ဝဲဖက်တွင်ဖြစ်ပြီး ဇော်ဂျီမြစ် အတွင်းစီးဝင်သွားသောချောင်းတစ်ချောင်း ဖြတ်သန်းစီးဆင်းနေသည်။ စခန်းနေရာ မှာကျယ်ဝန်းပြီး သစ်ပင်များကြားတွင် မြက်ခင်းများရှိသည်။



။ အခြေအနေ

ရပ်စောက်မြို့မှာ ကုန်းမြင့်ပေါ်သို့ ရုတ်တရက်မြင့်တက်သွားသောနေရာတွင်  
 နံရိုးငယ်တည်ထားပြီး ဝင်္ဂါ့ပြင်ပိုင်း၏အနောက်ဘက်တွင်မြင်သည်။ ချေးယခင်  
 ဘာသာဝ အကာအကွယ်ကောင်းကောင်းဖြင့် တည်ဆောက်ခဲ့သော်လည်း ယခုအခါ  
 ဖျက်မြန်စွာ ဆွေးမြေ့ပျက်သုဉ်းလာပြီဖြစ်သည်။ မြို့ရိုးကိုခိုင်ခန့်ကြီးမားသော အုတ်ရိုး  
 များ၊ ကျုံးများဖြင့် ထည့်သွင်း တည်ဆောက်ထားခြင်းဖြစ်သည်။ မြို့ရိုးနံရံ  
 ပေါ်သို့ရဲခိုများမှာ အထူးမြင့်မားတောင့်တင်းကောင်းမွန်ခိုင်ခံ့သည်။ အထူးသဖြင့်  
 မြောက်ဘက်နှင့် အနောက်ဘက်မြို့ရိုးများမှာ ကောင်းမွန်ခိုင်ခံ့သည်။ သို့သော်ထို  
 နှစ်ဘက်တွင် ကျုံးမရှိချေ။ အခြားဘက်များတွင် ကျယ်ပြန့်နက်ရှိုင်းသောကျုံးရှိပြီး၊ ယခု  
 နေချိန် တွင်အမြဲတန်းစီးဆင်းနေသောရေများရှိပြီး မြို့၏အနောက်ဘက်တွင် ရေလျှံ  
 နှစ်ကြီးတစ်ခုတူးဖော်ထားသည်။ အဆိုပါရေများမှာ ထုံးကျောက်တောင် များမှ  
 ရစ်နစ်ပတ်လုံးစီးထွက်နေသော ရေများဖြစ်သည်။ မြို့အရှေ့ပိုင်းနှင့်အနိမ့်ပိုင်းတွင်  
 ကြီးမားသောရေတွင်းကြီးမှ ဆန်စပါးစိုက်ခင်းများအတွင်း ရေသွင်းပေးနိုင်ပြီး မြို့၏  
 မြောက်ဘက်နှင့်အနောက်မြောက်ဘက်၌မူ မြေမျက်နှာသွင်ပြင်မှာလှိုင်းထသဏ္ဍာန်  
 ဖြစ်နေသည်။ မြို့၏အနီး တွင်ရေပေါများသဖြင့် စိုက်ပျိုးထားသောသီးနှံများနှင့်  
 နံရံပင်များအတွက်အကျိုး ဖြစ်ထွန်းသည်။ အထူးသဖြင့် ကြက်ပေါင်စေး၊  
 ကာပင်များ နှင့် ဝါးတောများဖြစ်သည်။ ဇော်ဘွားပိုင် လိမ္မော်ခြံများရှိပြီး စီးပွားရေး  
 နေရာဖြစ်ထွန်း အောင်မြင်သည်။ ရပ်စောက်မြို့မှာ သန့်ရှင်းပြီးဇော်ဘွားကိုယ်တိုင်  
 နိရုတ်စိုက်ကြပ်မတ်ထိန်းသိမ်းသည်။

ယခင်ကတောင့်တင်းခိုင်မာသော ဟော်နန်းနှင့်မြို့နေရာမှာ ယခုအခါ ပျက်  
 ချင်းနေပြီဖြစ်သည်။ မြန်မာဘုရင်၏စစ်တပ်များ ရှမ်းပြည်နယ် ကိုဝင်ရောက်  
 နှိမ်နင်းစဉ်က မိုလ်ချုပ်မောင်တွန်ကို ပေးခဲ့သောနယ်လည်းဖြစ်သည်။

၃။ အဆောက်အဦများ

ရပ်စောက်မြို့တွင် ဘုန်းတော်ကြီးကျောင်း(၇)ကျောင်းရှိသော်လည်း အနုပညာလက်ရာမြောက်သောကျောင်းများ ပရိပေ။ သို့သော်ကျောင်းများ ဇာတိတည်နေရာမှာရှုခင်းကောင်းသော ကုန်းများပေါ်တွင်တည်ရှိနေသည်။

စော်ဘွားဟော်မှာလည်း မြင်ကွင်းကောင်းသောအပေါ်စီးနေရာတွင်တည်ရှိပြီး ရှေးအခါ ကလုံခြုံရေးကောင်းမွန်သော ခိုင်ခန့်သည့်အဆောက်အဦဖြစ်သည်။ ယခုအခါတွင်အဆောက်အဦမှာ ကျွန်းသစ်နှင့်သက်ကယ်များ ဖြင့်သာ ဆောက်လုပ်ထားသည်ကို တွေ့ရသည်။ ဈေးမှာအဓိကကျသော လမ်းမကြီးပေါ်တွင် ရှိပြီး မြို့၏ဗဟိုဒေသလည်းဖြစ်သည်။ ဈေးရေယာမှာ(၆၀)စတုရန်းကိုက်ရှိပြီး ဈေးနေ့ တွင်စည်ကားသည်ကို တွေ့ရသည်။ ဈေးရောင်းသူများမှာ ပစ္စည်းမျိုးစုံခင်းကျင်း ရောင်းချကြသည်။ အစားအစာ၊ စဉ့်အိုးများ၊ ဝါဂွမ်းဖတ်များနှင့် ချည်လုံးများ၊ ထင်းရှူးဆီတိုင်၊ မီးတိုင်များ၊ အင်္ဂလန်နိုင်ငံမန်ချက်စတာမြို့ထွက် လူသုံးပစ္စည်းများ၊ ဂွမ်းအပေါ်အင်္ကျီများကို ရောင်းချကြသည်။ ဒေသတွင်းမှယက်လုပ်သော စောင်များကိုလည်းအဆင်အသွေးရောင်စုံယက်၍ ရောင်းချသည်။ ဒေသထွက် ရှမ်းစက္ကူများရောင်းချနေသည် ကိုလည်းတွေ့ရသည်။

၄။ ဘာသာရေးအဆောက်အဦများ

ရပ်စောက်နယ်တွင် ဘာသာရေးအထွတ်အမြတ် အဆောက် အဦ နှင့် ပတ်သက်၍ကြီးကျယ်သောအနုပညာလက်ရာ မရှိသကဲ့သို့ ကျယ်ပြန့်သော ဂုဏ်သတင်းလည်းမရှိချေ။ ရပ်စောက်မြို့၌ ဘုန်းကြီးကျောင်း(၇)ကျောင်းရှိရာ အဓိက ပိုဏ်းချုပ်ဆရာတော်မှာဖီလာကျောင်းတွင် သီတင်းသုံးတော်မူသည့် စန္ဒကူးကျောင်းမှာ ခေတ်သစ်ပုံသဏ္ဍာန်အဆောက် အဦဖြစ်သော်လည်း ကျောင်းထိုင် ဆရာတော် မှာကြည်ညိုလေးစားဖွယ်ရှိပါသည်။ ကျောင်းတော်ကျောင်းမှာ စစ်ဝိန်း၏ ခမည်းတော် မိုင်းပျင်းမြို့စားတည်ထားခဲ့သော ကျောင်းကြီးဖြစ်သည်။ ရပ်စောက်မြို့ရှိ ဘုန်းကြီးကျောင်းများ၏ အားသာချက်မှာ အမြင့်ပိုင်းတည်နေရာနှင့် ပတ်ဝန်းကျင်မြင်ကွင်းများ

ကောင်းမွန်မှုပင်ဖြစ်သည်။

လူဦးရေနှင့်လူမျိုးများ

ရပ်စောက်မှာ နယ်ကြီးတစ်ခုဖြစ်သော်လည်း လူဦးရေ စုစုပေါင်း (၁၅၀၀၀)

သာသာရှိသည်။ အင်္ဂလိပ်စစ်တပ်များ ရပ်စောက်ကိုသိမ်းပိုက်ချိန်တွင် နယ်တစ်ခု

မှာ ဖျက်ဆီးခံထားရသဖြင့်ပျက်စီးနေပြီဖြစ်သည်။ လူဦးရေမှာလည်း အလွန်နည်းပါး

ပြုဖြစ်သည်။ အေဒီ-၁၈၉၀ခုတွင်လူဦးရေ ၁၀% ခန့်တိုးတက်လာခဲ့သည်။

နောက်(၃)နှစ်အကြာတွင် တိုးနှုန်းမှာ(၂၀၀%)ရှိလာသည်။ အေဒီ ၁၈၉၈ ခုတွင်

ရန်ခဲသော(၅)နှစ်ခန့် ကထက် (၂ဆ)တိုးနေပြီးဖြစ်သည်။ သို့သော် မူလလူဦးရေကို

ထိုနှစ်တွင် အခွန်ငွေရှုပီး(၁၂၀၀၀)ရခဲ့သော်လည်း မြန်မာဘုရင်၏လက်

အောက်ခံအချိန်က ရုပ်ိ၂၄၀၀၀ခန့် ပေးဆောင်ခဲ့သည်။

ရပ်စောက်နယ်တွင်နေထိုင်သော လူမျိုးများမှာ ရှမ်း၊ တောင်သူ၊ တောင်ရိုး၊

နှင့်ပလောင်လူမျိုးများ ဖြစ်ကြသည်။ ရှမ်းလူမျိုးများစုစုပေါင်းလူဦးရေ၏ တစ်ဝက်

ခန့်ရှိပြီး ကျန်လူဦးရေ၏ ၆/၇ မှာ ဓနုလူမျိုးများဖြစ်သည်။ တောင်ရိုးလူဦးရေမှာ ၂၀

ပလောင်လူမျိုးများမှာ ၂၀၀ယောက်ခန့်ရှိသည်။ ပလောင်လူမျိုး

သည် အတည်တကျမနေပဲ အချိန်အခါအခြေအနေကိုလိုက်၍ရွှေ့ပြောင်းနေထိုင်

ကြသည်။ တောင်ဖက်၊ မြောက်ဖက်နှင့်နယ်နိမိတ်တစ်လျှောက် ရွှေ့ပြောင်းနေထိုင်

ကြသည့်အပြင် ဘိန်းပင်များစိုက်ပျိုးကြသည်။ ရပ်စောက်မြို့ဆင်ခြေဖူးအပါအဝင်

ကျေးရွာအုပ်စု(၃၂)အုပ်စုရှိပြီး မိုင်းပျင်းနယ်တွင်အုပ်စု(၁၂)အုပ်စု ရှိသည်။

စိုက်ပျိုးရေး

နယ်၏အဓိကစိုက်ပျိုးသီးနှံများမှာ ဆန်စပါး၊ နှမ်း၊ ဝါ၊ မြေပဲ၊ သနပ်ဖက်နှင့်

သီးနှံများ ဖြစ်သည်။ တောင်ကုန်းတောင်စောင်းများတွင် တောင်သူလူမျိုးများက

စိုက်ပျိုးရေးလုပ်ကိုင်ပြီး ချိုင့်ဝှမ်းလွင်ပြင်တွင်ရှမ်းလူမျိုးများနှင့် ဓနုလူမျိုးများကရေသွင်း

ပျိုးစိုက်ပျိုးကြသည်။ ထွက်ရှိသောဆန်အားလုံးကို ဒေသတွင်းတွင်သာစားသုံးကြပြီး

အခြားမျိုးမှာ တစ်တင်းလျှင် ၃ရူပီလဲ ပေးရသည်။ ဝါကိုဇွန်လတွင် စိုက်ပျိုးပြီးနှစ်ကုန်

ရန်(၃)လအလိုတွင် နူးဆွတ်ရသည်။ ဝါဒေသဈေးမှာပိသာ ၁၀၀ တွင်ရူပီ ၁၀ရှိသည်။  
 ဝါကိုဗမာပြည်မသို့ တင်ပို့ရောင်းချကြသည်။ မြေပဲမှာများစွာ အရေးမပါသကဲ့သို့  
 ဈေးနှုန်းမှာလည်း အကြောင်းအလဲများသည်။ ဒေသဈေးနှုန်းမှာ ပိသာ၁၀၀လျှင်ရူပီ  
 ဖြစ်သည်။ သနပ်ဖက်မှာတန်ဖိုးရှိသော သီးနှံဖြစ်ပြီး ဒေသပေါက်ဈေးမှာပိသာ၁၀၀  
 လျှင် ရူပီ၅၀ဖြစ်သည်။ သနပ်ဖက်အများစုကို ဗမာပြည်မသို့ တင်ပို့ရောင်းချကြသည်။  
 ရပ်စောက်နယ်၌စိုက်ပျိုးသော လိမ္မော်သီးမှာ မောက်မယ်နယ်ထွက်လိမ္မော်သီးကဲ့သို့  
 အမျိုးအစားမကောင်းသော်လည်း ချိုမြသောအရသာရှိသည်။ လိမ္မော်သီးကိုနယ်၏  
 အနောက်တောင်ဖက် အလယ်ချောင်း၊ ကောင်းဘို၊ အင်းခဲ ဒေသများတွင်အဓိကစိုက်  
 သည်။ ဒေသတွင်းရောင်းဈေးမှာပိသာ ၁၀၀ လျှင် ၅ ရူပီ မှ ၁၀ ရူပီ အတွင်းဖြစ်  
 ၁သည်။ လိမ္မော်သီးကို ဒေသတွင်းနှင့် ဗမာပြည်မသို့ တင်ပို့ရောင်းချသည်။

**၇။ လက်မှုလုပ်ငန်းများ**

ချည်စောင်ယက်လုပ်ခြင်းအပြင် မြေအိုးအကြမ်းထည်များပြုလုပ်ခြင်း၊ ရှမ်း  
 စက္ကူပြုလုပ်ခြင်း လုပ်ငန်းများတွေ့ရသည်။ တောင်ကုန်းများပေါ်တွင် ချိတ်ရရှိပြီး  
 ယွန်းထည်ကြမ်းများ ထုတ်လုပ်ခြင်းရှိသည်။ နယ်၏တောင်ပိုင်းရှိ အချို့ကျေးရွာများ  
 တွင် သကြားကြမ်း၊ သကြားညိုချက်လုပ်ခြင်းလုပ်ငန်းများလည်း တွေ့နိုင်သည်။

**၈။ ဧရိယာ- အုပ်ချုပ်ရေးနှင့်ရွာကြီးများ**

ရှမ်းပြည်နယ်အလယ်ပိုင်းရှိရွာကြီးများအနက် မြောက်ဖက်အကျဆုံးနယ်ဖြစ်  
 သည်။ ဧရိယာ(၂၁၉၆)စတုရန်းမိုင် ကျယ်ဝန်းသည်။ ရပ်စောက်နယ်ထဲတွင် မှီခိုဒေသ  
 များဖြစ်သော မိုင်းပျင်းဒေသအပါအဝင် ကျေးရွာပေါင်း(၂၈၅)ရွာရှိပြီး အုပ်စု(၆၃)စု  
 ပါဝင်သည်။ နယ်တစ်ခုလုံးကို စော်ဘွားကပင်အုပ်ချုပ်ခဲ့သည်။ စော်ဘွားကို ဟိန်(၁၈)  
 ဦး၊ ထမုံ(၁၂)ဦး၊ ကျော(၂၅၇)ဦးက ကူညီအုပ်ချုပ်ပေးသည်။ ရှမ်းပြည်နယ်ကို ဗြိတိသျှ  
 များမသိမ်းယူမီက ရပ်စောက်နယ်မှာအာဏာရှင်အုပ်စိုးမှုဒဏ်နှင့် နယ်တွင်းစစ်ပွဲများ  
 ဒဏ်ကြောင့် ဒုက္ခခံစားခဲ့ကြရသည်။ ထို့ကြောင့် ၁၈၉၈ ခုနှစ်တွင်နယ်တစ်ခုလုံး၌  
 ကျေးရွာကြီးစစ်စစ်ဆို၍ (၉)ရွာခန့်သာကျန်တော့သည်။ ၎င်းကျန်ခဲ့သော ကျေးရွာ

များမှာ ရပ်စောက်-နောင်လုံ-ကျောက်ကူ-နောင်အင်-အင်တော-မဲနယ်-  
ကင်းတို့-အလယ်ချောင်နှင့် အင်းငယ်ရွာကြီးများ ဖြစ်သည်။

အလယ်မြေများကို နှာသွင်းပြန်

ရပ်စောက်တစ်နယ်လုံးမှာ ရှမ်းပြည်နယ်ရှိအခြားဒေသများကဲ့သို့ တောင်ကုန်း  
ထူထပ်သည်။ တောင်တန်းများမှာ တောင်မြောက်တန်းနေပြီး ကျယ်ဝန်းသောချိုင့်ဝှမ်း  
များနှင့် လှိုင်းထသဏ္ဍာန်တောင်ကုန်းလေးများက ပိုင်းခြားထားကြသည်။

မြစ်ချောင်းများ

ဇော်ဂျီမြစ်

နယ်တစ်ခုလုံးတွင် မြစ်ချောင်းများစွာဖြတ်သန်း စီးဆင်းနေကြသည်။ အောက်  
ထုံးကျောက်နှင့်ထုံးကျောက်တောင်တန်း များဖြစ်သဖြင့်မြစ်ချောင်းများ ပေါများစွာ  
ဖြတ်သန်းစီးဆင်းနေကြခြင်းဖြစ်သည်။ စီးဆင်းပုံသဏ္ဍာန်မှာ အင်ဒိုချိုင်းနားဒေသကြီး  
တစ်ခုလုံးရှိ မြစ်ချောင်းများစီးဆင်းသည့် ပုံသဏ္ဍာန်အတိုင်းဖြစ်သည်။ အချို့ချောင်း  
များမှာ မြေအောက်သို့ ငုတ်လျှိုးသွားပြီး တစ်နေရာတွင်ရေလုံးအားကောင်းကောင်း  
ပိုင် ပြန်ထွက်လာတတ်သည်။ ရပ်စောက်နယ်၏ ၁၀ပုံ ၉ပုံခန့်မှာ ဇော်ဂျီမြစ်နှင့်  
ပိုင်လန်မြစ်စဉ်စုကြီး ထဲတွင်ကျရောက်နေသည်။ ဇော်ဂျီမြစ်မှာရပ်စောက်နယ်၏  
မြင်ဖက် အနောက်တောင်ဖက်ရှိ ပင်းတယနယ်တွင်းစမ်းပေါက်ကြီးတစ်ခုမှ စတင်စီး  
ဆင်းခဲ့သည်။ မြစ်များမှာ ပင်းတယမြို့၏အနောက်မြောက်ဖက်၊ မဲနယ်တောင်ခြေမှ  
စတင်ခြင်းဖြစ်သည်။ အစပိုင်းချောင်းအနေနှင့် မြောက်ဖက်သို့ မိုင်(၅၀)ခန့် စီးသွားပြီး  
တန်ရွာကို ဖြတ်ကာအနောက်သို့ ကွေ့စီးသွားသည်။ မဲနယ်တောင်ကြားချောက်နက်  
မြင့်ဝှမ်းများကို ဖြတ်ကာစီးဆင်းခြင်းဖြစ်သည်။ (ဘော်)နယ်သို့ ရောက်သောအခါ  
အနောက်တောင်ဖက်သို့ မိုင်အနည်းငယ်စီးဆင်းပြန်သည်။ ပြီးနောက်အနောက်  
မြောက်ဖက်သို့ တစ်ဖန်ကွေ့ကာစီးဆင်းသွားပြီးနောက် ကျောက်ဆည်ခရိုင်မခြားရွာ  
နီးတွင် နမ့်လွန်မြစ်ထဲစီးဝင်သွားသည်။



### နမ့်လန်မြစ်

နမ့်လန်မြစ်မှာ ရပ်စောက်နယ်နှင့်မိုင်းကိုင်နယ်ခြား မြင့်မားသောတောင်တန်းများမှ မြစ်ဖျားခံစီးဆင်းလာသည်။ ၎င်းဟောင်းဟောင်းပွင့် အမြင့်ဆုံးမြင့်သည်။ (၇၇၄၆)ပေမြင့်သော လွိုင်စန်ပတောင်မှစတင်စီးဆင်းလာခြင်းဖြစ်သည်။ နမ့်လန်မြစ်၏အဓိကမြစ်လက်တက်မှာ နမ့်အက်ချောင်းကြီးဖြစ်ပြီး ညောင်ရွှေနယ် လက်သက်ဒေသ မှအရှေ့တောင်ဖက်(၁၅)မိုင်ခန့် ဝေးသောတောင်တန်းများပေါ်မှ အဖျားခံစီးဆင်းလာသော ချောင်းကြီးဖြစ်သည်။ နမ့်အက်ချောင်း၏အဖျားပိုင်းသည် နမ့်လန်မြစ်ဖျားထက် တောင်ဖက်သို့ ပိုမိုဝေးကွာသောနေရာမှ စတင်ခဲ့ခြင်းဖြစ်သည်။ နမ့်လန်မြစ်မှာ အနောက်မြောက်ဖက်သို့ စီးဆင်းပြီး နမ့်အက်ချောင်းမှာ တောင်မြောက်စီးဆင်းသည်။ ၎င်းတို့သည် နန်းမကော်ရွာအနီးတွင်ပေါင်းဆုံကြပြီး မိုင်းပျင်းကာကွယ်ခံနယ်ထဲတွင် အတူတူစီးဆင်းပြီး နယ်၏အရှေ့မြောက်ဖျား နမ့်တွမ်မြစ်ထဲစီဝင်သွားသည်။

ရပ်စောက်ကို အရှေ့နှင့်အနောက်ကာရံထားသော တောင်တန်းကြီးများအပြင် နယ်၏အလယ်ပိုင်းတွင် တောင်မြောက်တန်းနေသော တောင်ကုန်းတောင်တန်းငယ်များလည်း များစွာရှိသေးသည်။ ၎င်းတောင်ကုန်းတောင်တန်းငယ်များသည် ဇော်ဂျီမြစ်နှင့် နမ့်လန်မြစ်တို့၏ ရေဝေကြောဒေသပင်ဖြစ်ပြီး အမြင့်ဆုံးအပိုင်းသည် ပေ ၅၀၀၀ ခန့်ရှိသည်။

### အလယ်ပိုင်းကုန်းမြင့်

ရပ်စောက်နယ်၏အလယ်ပိုင်းနှင့် တောင်ပိုင်းဒေသသည် လှိုင်းထသဏ္ဍာန် တောင်ကုန်းများရှိသော အပိုင်းဖြစ်သည်။ ၎င်းတောင်တန်းများမှာ ပျားမျှပေ ၃၅၀၀ခန့် ရှိသော ကုန်းမြင့်သဏ္ဍာန်တည်ရှိနေကြသည်။ ကုန်းမြင့်ပေါ်တွင် သဘာဝပေါက်ပင်ရှားပါးပြီး အချို့နေရာတွင်သာ သစ်တောအုပ်ကလေးများတွေ့ရသည်။ ထို့ကြောင့် ဒေသတော်တော်များများမှာ အပန်းဖြေစခန်းများသဖွယ် ဖြစ်နေသည်။ အထူးသဖြင့် ၎င်းအခြေအနေကို အမြင့်ပေ ၃၀၀၀/၄၀၀၀ ကြားဒေသများတွင် ပို၍တွေ့နိုင်သည်။ ဤအပိုင်းတွင် ဝက်သစ်ချပင်-ထင်းရှူးပင်များကို မြက်ခင်းများကြားတွင် အစုအဝေး



ရိုက် ဖျံ့နှံ့စွာတွေ့ရသည်။ ပို၍ကျယ်ပြန့်ပွင့်လင်းသော မြက်ခင်းများတွင် သမန်း  
 ဝါ၊ ဒရင်ကောက်တောများ၊ ငါးဥသီးပင်များနှင့် အခြားဆူးခြုံပင်များတွေ့ရသည်။  
 ညောင်ကုန်းမြို့နယ်များဝယ်တွင် တွေ့ရသော လက္ခဏာသွင်ပြင်အရ ကန်ချိန်ကစိုက်ပျိုး  
 ရကောင်းခဲ့သော ဒေသများဖြစ်နိုင်သည်။ တောင်ယာများအဆမတန် စိုက်ပျိုး  
 စိုက်ခင်းသဖြင့် ယခုကဲ့သို့ တောင်ကတုံးများ ဖြစ်ကျန်ခဲ့ခြင်းဖြစ်သည်။ အကျိုးဆက်  
 ဖြစ် မြေဆီလွှာတိုက်စားမှုများပြားခဲ့ပြီး ချောင်းအများစုမှာမတ်စောက် နက်ရှိုင်းသော  
 ကန်များ၊ လျှိုများအတွင်းစီးဆင်းနေကြသည်။ ရေကြီးခြင်း၊ ရေလျှံခြင်း၊ ရေစီးသန်  
 ခြင်းများ ဖြစ်ပေါ်တတ်ပြီး မကြာမီခမ်းခြောက်သွားလေ့ရှိသည်။

**သစ်တောများ-ကျွန်း**

ရပ်စောက်နယ်တွင်သစ်တောများကို တောင်တန်းကြီးများ၏အောက်ခြေ၊  
 လယ်ပိုင်းတောင်ကုန်းတောင်တန်းများ ပတ်လည်နှင့်တောင်ထိပ်တွင် တွေ့ရသည်။  
 မြင့်ပေ ၃၀၀၀ ထက်မြင့်သောအပိုင်းများတွင် ကျွန်း အပါအဝင်အခြားသစ်တော  
 သစ်ပင်တွေ့ရတော့ပေ။ အနိမ့်ပိုင်းနှင့် နယ်၏မြောက်ပိုင်းဒေသများတွင် အတော်  
 သင့်တူထပ်သော သစ်တောများတွေ့ရသေးသည်။ တောင်ဖက်ပိုင်းတွင်ကျွန်းတော  
 များကို နှစ်မဲလုံချောင်းနှင့် ဆာတော်ချောင်းများတွင် တွေ့ရသည်။ ၎င်းချောင်းနှစ်ခုစလုံး  
 က်ရှိမြစ်တွင်း စီးဝင်သွားသည်။ ၁၈၉၈-ခုနှစ်တွင် လက်ထောက်သစ်တောဝန်က  
 နန်းပင်ပေါင်း (၂၆၇၃) ပင်ကိုသင်းသတ်ခဲ့သည်။ သင်းသတ်ချိန်တွင် ကျွန်းပင်(၅၅၇)  
 မှာ သဘာဝအတိုင်းခြောက်သွေ့ပြီး သေသွားသောအပင်များ ဖြစ်ကြောင်းတွေ့ရ  
 သည်။

အခြားကျွန်းတောရှိသောဒေသများမှာ နမ့်လန်မြစ်နှင့် နမ့်အက်ချောင်းများ  
 သဖြစ်ပြီး ဒေသအခေါ် မိုင်းပျင်း-ကျိုင်းခမ်း-နောင်လော နှင့် မော်ကလူ သစ်တော  
 များပိုင်းများ ဖြစ်သည်။ ၎င်းကြီးပိုင်းများတွင် ကျွန်းသစ်အကောင်းဆုံးများ  
 သတ်လည်းနမ့်လန်ချောင်းလက်တက် အချို့မှာ မြေအောက်သို့ ငုတ်ချောင်းအဖြစ်  
 ဝင်လျှိုသွားသဖြင့် သစ်မျှောရန်မဖြစ်နိုင်တော့ဘဲ ဗမာပြည်မသို့ သစ်တင်ပို့ရန်

အခက်အခဲရှိခဲ့သည်။

ပြောင်ရွှေသစ်တော

ရပ်စောက်နယ်မြေ၊ ဝေပိုင်းပွင် နှစ်ပန်မေ့ဆင်းနယ်အောက်ပိုင်းဒေသတွင် သစ်တောများ တွေ့ရပြီးနမ္မတူ(မြစ်ငယ်)မြစ်ကမ်းဘေးအထိ ရောက်အောင်တည်ရှိနေသည်။ ဤအပိုင်းသည် ရပ်စောက်နယ်၏ကျွန်းသစ်အများဆုံး ရပ်ဝန်းဖြစ်သည်။ ၎င်းသစ်တောများသည် နောင်လုံခရိုင်တွင်ပါဝင်ပြီး ပြောင်ရွှေသစ်တောဟုထင်ရှားသည်။ ဤသစ်တောများကို ဘုံဘေးဘေးမားကုမ္ပဏီက ငှားရမ်းလုပ်ကိုင်သည်။

၁၈၉၃ခုနှစ်တွင် သစ်တောအရေးပိုင်တစ်ဦးက တွေ့ရှိရပုံကိုမှတ်တမ်းပြုစုထားရာ-

“တောင်မြောက်သစ်တောများသည် မြစ်ငယ်မြစ်ကွေ့ငုတ်ကလေးနှင့် ရပ်စောက်လမ်းတွင် တည်ရှိသည်။ မြေအနေအထားမှာ ဆင်ခြေလျော့မတ်စောက်ပြီး အချို့နေရာတွင် ကျောက်ဆောင်များရှိသည်။ ထို့ကြောင့်ဖြတ်သန်းသွားလာရန် မလွယ်ကူချေ။ အထူးသဖြင့် အနောက်ပိုင်းဒေသတွင်ဖြစ်သည်။ သစ်တော၏အောက်ခြေတွင်ထူထပ်သော ချုံများ၊ မြက်ကြမ်းရှည်များကြောင့် တောမီးမကြာခဏ လောင်ကျွမ်းသည်။ ကြီးမားသည့်တောမီးများကြောင့် ကျွန်းသစ်တောများ ပျက်စီးခဲ့သည်။ သစ်များကိုလည်း ခုတ်ယူထုတ်လုပ်သင့်သည်ထက် များစွာထုတ်ယူခဲ့ကြသည်။ ကျန်နေသော သစ်ဟောင်းများမှာလည်း မကောင်းမွန်ဘဲ သဘာဝအတိုင်းထုတ်လုပ်ရန် ခဲယဉ်းသည့် သစ်တောဧရိယာမှာ စုစုပေါင်း ၄၁၀၀ စတုရန်းဧကရှိပြီး ကျွန်းပင်ရေ ၂၀၅၀ ခန့်ရှိသည်။”

“ပုံးမင်းသစ်တောသည် မြစ်ငယ်မြစ်လက်ဝဲဖက် မတ်စောက်သောကမ်းပါးအဆင်ခြေလျော့ဒေသတွင် တွေ့ရသည်။ တောင်မြောက်သစ်တောဒေသ၏ အပေါ်ဖက် (၂)မိုင်ခန့်တွင် တည်ရှိသည်။ အခြေအနေမှာ သစ်တောနှင့်ဆင်တူသော်လည်း ချောမြောက်ဖက်တွင် ကျရောက်နေသဖြင့် ခြောက်သွေ့မှုနည်းပါးသည်။ ထို့ကြောင့် သဘာဝဓမ္မတာနည်းဖြင့် ပြန်လည်ပျိုးထောင်မှု ကောင်းသည်။ သို့သော်သစ်ပင်

ထမြောက်အမြားမှာ သင်းသတ်ထားပြီးဖြစ်သည်။ ဇရိယာ ၁၄၂၀ စတုရန်းဧကရှိပြီး ဧက ၉၄၀ မှာ ကျွန်းသစ်ထုတ်လုပ်သည်။”

“ ကမန်းကောသစ်တောများ၊ ပုံမင်းသစ်တော၏အပေါ်ဖက် (၆)ရိုင်ခန့်တွင် ရှိသည်။ မြစ်ငယ်မြစ်ကူး တမန်းကူးတောကူးတို့အနီးတွင်ရှိပြီး ဇရိယာ ၁၀၀၀စတုရန်း ဧက ကျယ်ဝန်းသည်။ ၎င်းအနက်ဧက ၇၅၀တွင် ကျွန်းသစ်ထုတ်လုပ်သည်။ ဓမ္မတာ မျိုးဆက်ခြင်း အလွန်ကောင်းသော်လည်း သက်ရင့်ကျွန်းတောခပ်များများမှာ ထုတ် လုပ်ပြီးဖြစ်နေသဖြင့် နောက်ထပ်သင်းသတ်ရန် အချိန်မတိုင်မီ ကောင်းစွာထိန်းသိမ်း စောင့်ရှောက်ထားရန် လိုသည်။”

“နမ့်မဲလုံသစ်တောမှာ နမ့်မဲလင်းချောင်းနှင့် မြစ်ငယ်မြစ်ဆုံဒေသ၏ လက်ယာ ဖက် မိုင်အနည်းငယ်အကွာတွင် တွေ့ရသည်။ မြေညီညာသောဒေသဖြစ်ပြီး ကျွန်း များကောင်းများ တွေ့ရသည်။ လွန်ခဲ့သောနှစ်များက သင်းသတ်မှုများပြား လွန်းကဲ သော်လည်း ဓမ္မတာမျိုးဆက်မှုကောင်းမွန်သဖြင့် တောမီးအန္တရာယ်သာ ကာကွယ် နိုင်ပါက အလားအလာကောင်းသည်။ ဇရိယာ ၈၅၃၆ စတုရန်းဧကရှိပြီး ဧက ၅၀၀မှာ ကျွန်းတောများ ဖြစ်သည်။”

“ နမ့်လန်သစ်တောဒေသမှာ နမ့်လန်မြစ်၏လက်ဝဲဖက် သဘာဝတံတား၏ အပေါ်ဖက်ကမ်းတွင် တွေ့ရသည်။ ၎င်းသဘာဝတံတားရှိနေသဖြင့် သစ်ထုတ်လုပ်မှု များပါးသည်။ အဘယ်ကြောင့်ဆိုသော် သစ်မျောရာတွင်အတားအဆီးဖြစ်နေပြီး သဘာဝတံတားကို ထိခိုက်မည်စိုးသဖြင့် ဖြစ်သည်။ သို့သော်၎င်းသဘာဝတံတား အောက်မှဆွဲယူလျှင် ဖြစ်နိုင်ခြေရှိသည်ကို တွေ့ရသည်။”

ခြားပင်မျိုးစိတ်များ

အထက်ဖော်ပြပါ ကျွန်းသစ်တောကြီးများအပြင် ရွက်ချွန်တောများ၊ ဝက်သစ် တောများ ပေါများသည်။ အမြင့်ပိုင်းတောင်ထိပ်များကို အဆိုပါသစ်တောများက အုပ်ထားသည်။ ယေဘုယျအားဖြင့် ထင်းရှူးသစ်တောများကိုအလယ်ပိုင်းနှင့် အနိမ့် ပိုင်းတောင်စွယ်များပေါ်တွင်လည်း တွေ့ရသည်။ ပိုမိုမြင့်သောတောင်ထိပ်များ ပေါ်

တွင် မိုးပိုမိုရရှိသောကြောင့် ပိုမိုထူထပ်သော အမြဲစိမ်းသစ်တော၊ ဝက်သစ်ချပင်၊ သစ်အယ်ပင်နှင့် တတိုင်းမွှေးပင် စသောပင်အုပ်ကြီးသည့် သစ်တောများတွေ့နိုင်သည်။ အမြင့်ဆုံးမဲရယ်တောင်၏ မိမိုးပဒိန်းနှင့်မိုးမချိုတီ(မိုးမချုပ်သည့်) တောင်ထိပ်များတွင်လည်း အခြားမျိုးစိတ်များ ပေါက်ရောက်နေသေးသည်။ ၎င်းသစ်တောများတွင် ထူထပ်သောအောက်ခြေချိုများနှင့် ဖြတ်သန်းရန်မလွယ်ကူသော တောအုပ်ကြီးများရှိသည်။ ၎င်းသစ်တောများသည် တနင်္သာရီကမ်းရိုးတန်းရှိ တောင်တန်းများပေါ်၌ ပေါက်ရောက်သောမျိုးစိတ်များနှင့် ဆင်တူသည်။ ကျေးရွာများ၏ပတ်ဝန်းကျင် အနီးအနားတွင် တောင်ယာစိုက်ပျိုးရေးအတွက် သစ်ပင်ခုတ်လှဲရှင်းလင်းမီးရှို့မှုများ တဖြည်းဖြည်းချဲ့ထွင်လာကြရာ သစ်တောအုပ်များရှိရာသို့ တဖြည်းဖြည်းချည်းကပ်လာနေပြီဖြစ်သည်။ နှင်းဆီရိုင်းတော၊ ငါးဥသီးတော၊ စတော်ဘယ်ရီနှင့် ပန်းသီးရိုင်းတောများ ရောနှောပေါက်ရောက်နေသည်ကိုလည်း တွေ့ရသည်။ ပွင့်လင်းသစ်တောဟင်းလင်းပြင်များတွင် ခရမ်းရောင်မြင်းခွာပန်း၊ တိုက်ကပ်နွယ်ပန်း၊ ပန်းဝါတောများ ဖူးပွင့်နေကြသည်ကိုလည်း တွေ့နိုင်သည်။ ဆောင်းရာသီ၌ အမြင့်ပေ ၆၀၀၀-၈၀၀၀မြင့်သော ဒေသတွင် ရာသီဥတုကြမ်းတမ်းသည့် နှစ်၏အစောပိုင်းလများတွင် နှင်းခဲများကျရောက်တတ်သော်လည်း သစ်တောများမှာအမြဲစိမ်းရွက်မကြေတော့ အရွက်ထူပင်များဖြင့် ကာကွယ်ထားခြင်းခံရသည်။ သစ်တော်မျိုးစိတ်များသည် အဆိုပါအမြင့်ပိုင်းဒေသများတွင် မိုးရေချိန်နှင့်စိုထိုင်းမှုများကို မျှတစွာတွန်းလှန်ပေါက်ဖွားနေကြသည်။ ဝက်သစ်ချ၊ သစ်အယ် အပါအဝင်စီးပွားရေးအရအရေးပါသော အမြဲစိမ်းသစ်တောများကို ဤဒေသတွင်များစွာတွေ့ရှိရပြီး အနိမ့်ပိုင်းတွင်များစွာ ပေါက်ရောက်နေသော ရွက်ချွန်သစ်တောများထက် ပို၍တန်ဖိုးရှိသည်။

ရှမ်းတောများ

ရှမ်းပြည်နယ်သို့ မီးရထားလမ်းများ ယှက်သွယ်ဖောက်လုပ်လာသောအခါ ရှမ်းပြည်နယ်တောမျိုးစိတ်ဝင် ထင်းရှူးသစ်နှင့် ထင်းရှူးဆီလုပ်လုပ်လာလုပ်ငန်းများ ပို၍အရေးပါလာသည်။ ရန်ကုန်မြို့သို့ ဈေးနှုန်း သက်သာစွာတင်ပို့နိုင်လာပြီဖြစ်သည်။ အလွန်မြင့်ပြီး မိုးပိုများသောတောင်တန်းများမှလွဲ၍ ကျန်အပိုင်းများတွင် ထင်းရှူးပင်များ ပေါက်ရောက်ရန်သင့်လျော်သော မြေဆီလွှာအပါအဝင် အခြေအနေလည်းရှိနေသည်။ တောင်ယာများမည်မျှတိုးခဲ့၊ လုပ်ကိုင်သည်ဖြစ်စေထင်းရှူးအပင်ကလေးများကို နေရာအနှံ့အပြားတွင်တွေ့နိုင်သည်။ ထင်းရှူးအမျိုးအစားတစ်မျိုးကို နယ်၏အနောက်မြောက်ဖက်မဲနယ်တောင်ခြေတွင်လည်း တွေ့ရသည်။ ထို့အပြင်ပေ ၄၀၀၀/၅၀၀၀ခန့်မြင့်သော တောင်စွယ်များပေါ်တွင်လည်း ပေါက်ရောက်ကြသေးသည်။ ထင်းရှူးတောစုစုပေါင်းအကျယ်အဝန်းမှာ ၃၀၀၀တုရန်းနဲ့ရှိပြီး ပေါက်ရောက်နှုန်း၊ ဓမ္မတာမျိုးဆက်နှုန်း၊ အပင်ဦးရေများပြား ထူထပ်နှုန်းမှာ ကျေနပ်စရာအခြေအနေရှိသည်။ ထင်းရှူးတောများကို ဇော်ဂျီမြစ်နှင့်လေးငါး ရေဝေကြောတဝိုက်တွင်လည်း တွေ့နိုင်သေးသည်။ ၎င်းအပြင်နန့်ပန်ပွန်ကျေးတဝိုင်းကျင်၊ ရပ်စောက်မြို့အရှေ့ဖက်နှင့် အရှေ့မြောက်နယ်စွန်ဖျားအထိ ပေါက်ရောက်နေကြသည်။ ထင်းရှူးပင်ကို ကျွန်းပင်ကဲ့သို့ပင်အလွယ်တကူထုတ်ယူနိုင်သည်။ သို့သော်ယခုအချိန်ထိစီးပွားဖြစ် ထုတ်လုပ်မှုမရှိသေးချေ။

ဒီဗေဒ

ရပ်စောက်နယ်တစ်ခုလုံး၏ အောက်ခံကျောက်မှာထုံးကျောက်များပင် ဖြစ်သည်။ မြေလတ်ဒေသ ဘော်ဆုံနယ်၊ ညောင်ရွှေနယ်များနှင့်ထိစပ်နေသော နယ်စပ်ရှိ နာကျောင်ဒေသတွင် ငွေ၊ ခဲ၊ သတ္တုတွင်းများကို ရှေးအခါကတည်းကလုပ်ကိုင်ကြောင်းတွေ့ရသည်။ လာမည့်အနာဂတ်တွင် မော်ဆုံ(ဘော်တွင်း)သတ္တုတွင်းကို အမြတ်အစွန်းဖြင့်ပြန်လည် တူးဖော်လုပ်ကိုင်လာနိုင်မည်ဟု မျှော်လင့်ကြပါ

ထင်းရှူးတောများ

ရှမ်းပြည်နယ်သို့ မီးရထားလမ်းများ ယှက်သွယ်ဖောက်လုပ်လာသောအခါ  
 ကျွန်ုပ်တို့သည် တောမျိုးစိတ်ဝင် ထင်းရှူးသစ်နှင့် ထင်းရှူးဆီထုတ်လုပ်သောလုပ်ငန်းများ  
 ပို၍အရေးပါလာသည်။ ရန်ကုန်မြို့သို့ ဈေးနှုန်း သက်သာစွာတင်ပို့နိုင်လာပြီဖြစ်  
 သည်။ အလွန်မြင့်ပြီး မိုးပိုများသောတောင်တန်းများမှလွဲ၍ ကျန်အပိုင်းများတွင်  
 ထင်းရှူးပင်များ ပေါက်ရောက်ရန်သင့်လျော်သော မြေဆီလွှာအပါအဝင် အခြေအနေ  
 ဝေးလည်းရှိနေသည်။ တောင်ယာများမည်မျှတိုးခဲ့၊ လုပ်ကိုင်သည်ဖြစ်စေထင်းရှူး  
 ဘာအုပ်ကလေးများကို နေရာအနှံ့အပြားတွင်တွေ့နိုင်သည်။ ထင်းရှူးအမျိုးအစား  
 ကောင်းများကို နယ်၏အနောက်မြောက်ဖက်မဲနယ်တောင်ခြေတွင်လည်း တွေ့ရ  
 သည်။ ထို့အပြင်ပေ ၄၀၀၀/၅၀၀၀ခန့်မြင့်သော တောင်စွယ်များပေါ်တွင်လည်း  
 ပေါက်ရောက်ကြသေးသည်။ ထင်းရှူးတောစုစုပေါင်းအကျယ်အဝန်းမှာ ၃၀၀၀တုရန်း  
 ခန့်ရှိပြီး ပေါက်ရောက်နှုန်း၊ ဓမ္မတာမျိုးဆက်နှုန်း၊ အပင်ဦးရေများပြား ထူထပ်နှုန်း  
 မှာ ကျေနပ်စရာအခြေအနေရှိသည်။ ထင်းရှူးတောများကို ဇော်ဂျီမြစ်နှင့်လေး  
 ကျားရင်း ရေဝေကြောတဝိုက်တွင်လည်း တွေ့နိုင်သေးသည်။ ၎င်းအပြင်နန့်ပန်ပွန်ကျေး  
 မြားဝတ်ဝန်းကျင်၊ ရပ်စောက်မြို့အရှေ့ဖက်နှင့် အရှေ့မြောက်နယ်စွန်များအထိ ပေါက်  
 သက်နေကြသည်။ ထင်းရှူးပင်ကို ကျွန်းပင်ကဲ့သို့ပင်အလွယ်တကူထုတ်ယူနိုင်  
 သည်။ သို့သော်ယခုအချိန်ထိစီးပွားဖြစ် ထုတ်လုပ်မှုမရှိသေးချေ။

ရုပ်စောက်

ရုပ်စောက်နယ်တစ်ခုလုံး၏ အောက်ခံကျောက်မှာထုံးကျောက်များပင် ဖြစ်  
 သည်။ မြေလတ်ဒေသ ဘော်ဆုံနယ်၊ ညောင်ရွှေနယ်များနှင့်ထိစပ်နေသော နယ်စပ်  
 နီးရှိ နာကျောင်ဒေသတွင် ငွေ၊ ခဲ၊ သတ္တုတွင်းများကို ရှေးအခါကတည်းကလုပ်ကိုင်  
 ကြောင်းတွေ့ရသည်။ လာမည့်အနာဂတ်တွင် မော်ဆုံ(ဘော်တွင်း)သတ္တုတွင်း  
 များကို အမြတ်အစွန်းဖြင့်ပြန်လည် တူးဖော်လုပ်ကိုင်လာနိုင်မည်ဟု မျှော်လင့်ကြပါ  
 သည်။



### မိုးရေချိန်

ရပ်စောက်နယ်၏မိုးရေချိန်မှာ ရှုဝလက်မအောက်ဖြစ်သည်။ အမြင့်ပိုင်းတောင်  
ကုန်းတောင်တန်းများတွင်မူ ၎င်းဒေသထက်မိုးပိုမိုရရှိသည်ကို ကြွေ့ရသည်။

### နောက်ခံသမိုင်း

ရှမ်းပြည်နယ်သည် မြန်မာဘုရင် လက်အောက်ခံအဖြစ်ရှိနေစဉ် ကာလက  
ရပ်စောက်နယ်မှာ ညောင်ရွှေနယ်၏တစ်စိတ်တစ်ပိုင်းဖြစ်ခဲ့သည်။ သက္ကရာဇ်-  
၁၁၅၀(အေဒီ-၁၇၈၈)နှင့် ထိုထက်စောနိုင်သောအချိန်က မြို့စားအုပ်ချုပ်သော  
သီးခြားနယ်ဖြစ်ခဲ့ သည်။ သက္ကရာဇ် ၁၂၀၉(အေဒီ-၁၈၄၇)တွင် မြို့စားကွယ်လွန်  
သွားသဖြင့် ညောင်ရွှေစော်ဘွား၏သမီးတော် မြန်မာဘုရင်၏မိဖုရားအကူအညီ၊  
လွှတ်တော်၏အကြံအစည်ဖြင့် ညောင်ရွှေကရပ်စောက်နယ်ကို အုပ်ချုပ်ခွင့်ရခဲ့သည်။  
ညောင်ရွှေစော်ဘွားက ညီတော် ကျမိုင်းခွန်ရွှေကို စေလွှတ်ပြီးအုပ်ချုပ်စေခဲ့သည်။  
နောက်(၃)နှစ်အကြာခွန်ရွှေကွယ်လွန်ခဲ့ရာ မြောင်းအိမ်နယ်သားမောင်ရွှေကြာက  
မူလရပ်စောက်မြို့စား၏ဆွေတော်မျိုးတော်ဟုကြေငြာကာ ညောင်ရွှေဩဇာကို  
တွန်းလှန်၍ ရပ်စောက်နယ်အုပ်ချုပ်ရေးအာဏာကို ရယူခဲ့သည်။ မြန်မာဘုရင်က  
၎င်းကို မိုးနဲစစ်ကဲကြီးအဖြစ်ခန့်အပ်ပြီး မိုးနဲသို့ စေလွှတ်ခဲ့သည်။ ထိုအချိန်တွင်  
အမရပူရနေပြည်တော်တွင်ရှိနေသည့် တီကျစ်မြို့အုပ်မောင်ဘိတ်သည် စကားနယ်မှ  
ခွန်ဉာဏ်နှင့် ပြဿနာတစ်ခုရရှိ နေရာ ခွန်ဉာဏ်က မောင်ဘိတ်အား  
တီကျစ်နယ်မှမောင်းထုတ်ရန် ကြံစည်နေချိန်ဖြစ် သည်။ သို့သော်မောင်ဘိတ်က  
ရပ်စောက်နယ်ကို အုပ်ချုပ်ခွင့်ရခဲ့သည်။ ထို့နောက် တီကျစ်နယ်ကို  
ခွန်ဉာဏ်ကအုပ်ချုပ်ခွင့် ရရှိသွားသည်။ သက္ကရာဇ် ၁၂၁၆(အေဒီ-၁၈၅၄)တွင်  
ရပ်စောက်နယ်၌အရှုပ်အထွေး အပြောင်းအလဲဖြစ်လာရာ မောင်ဘိတ် သည်  
အင်းလေးရွာသို့ သွားရောက် ခိုလှုံခဲ့ရသည်။ ထို့ကြောင့်မြန်မာဘုရင်က  
ရပ်စောက်နယ်အုပ်ချုပ်ခွင့်ကို လဲချားနယ်ရှင်သို့ ပေးအပ်လိုက်ရသည်။ လဲချားအမတ်  
များကရပ်စောက်ကို သက္ကရာဇ် ၁၂၂၅(အေဒီ-၁၈၆၃)စော်ဘွား ကွယ်လွန်သည်

ထို အုပ်ချုပ်ခဲ့ကြသည်။ မန္တလေးနေပြည်တော်မှ ခန့်အပ်သောမြို့အုပ်တစ်ဦးက နောက်ထပ်(၃)နှစ် အုပ်ချုပ်ခဲ့ပြီး၊ သက္ကရာဇ် ၁၂၂၈ တွင် ညောင်ရွှေစော်ဘွား၏ မြို့စောကဲ့သူ စစ်ဝိန်းကပြန်လာတုရင်၏ အပိန့်တော်အရ စော်ဘွားအဖြစ်ထက်ခံရ သည်။

မင်းတုန်းမင်းနတ်ရွာစံချိန် ရပ်စောက်နယ်အခြေအနေ

မန္တလေးနေပြည်တော်တွင် မင်းတုန်းမင်းကြီးနတ်ရွာစံသွားသဖြင့် ရှမ်းစော်ဘွား များအားလုံးသည် ထုံးတမ်းအစဉ်အလာအရ နေပြည်တော်သို့ သွားရောက်၍ ဘုရင် ဖြစ်ဆက်ခံသူ သီပေါမင်းအားဂါရဝပြုရသည်။ သက္ကရာဇ် ၁၂၄၁(အေဒီ-၁၈၇၉) တွင် စော်ဘွားစစ်ဝိန်းသည် မန္တလေးသို့ သွားရောက်ခဲ့သော်လည်း နောင်တစ်နှစ်တွင် မြို့ပုန်ကန်မှုကို ဘုရင့်စစ်တပ်မှလာရောက်နှိမ်နင်းသဖြင့် အခြားစော်ဘွားများလည်း ကျန်လည်ပြေးလာပြီးလျှင် ကျိုင်းတုံနယ်သို့ တိမ်းရှောင်သွားခဲ့သည်။

ညောင်ရွှေစော်ဘွားစစ်မောင်အား ရပ်စောက်နယ်အားအုပ်ချုပ်ခွင့်ပြုခဲ့ရာ ကျွန်ုပ်တို့၏စားဦးလေးဖြစ်သူ လဲဘွင့်အားမြို့စားရာထူးဖြင့် စေလွှတ်ခဲ့သည်။ မြို့စား ဥပဒေမှာ တစ်နှစ်သာအုပ်ချုပ်ခဲ့ပြီးညောင်ရွှေမှအမတ်(၂)ဦးဖြစ်သူ မောင်ပိုနှင့် မောင်နှစ်တို့ကဆက်လက် အုပ်ချုပ်ခဲ့ကြသည်။ သက္ကရာဇ် ၁၂၄၆ (အေဒီ-၁၈၈၄) တွင် နောင်လုံဟိန်ဖြစ်သူ ငလင်းဆိုသူကအမတ်(၂)ဦးအား တိုက်ခိုက် ကောင်းထုတ်ခဲ့ပြီးမိမိကိုယ်တိုင် မြို့အုပ်ရာထူးခံယူပြီး အုပ်ချုပ်ခဲ့သည်။ သူကအာဏာကို ၁၈၈၆ခုနှစ်ထိထိန်းထားနိုင်ခဲ့သော်လည်း မိုးနဲစော်ဘွားလင်းပင်အုပ်စုနှင့်အတူ နှိန်လည်ရောက်ရှိလာသဖြင့် စစ်ဝိန်းကအာဏာကိုပြန်လည်ရယူခဲ့သည်။

၁၂၄၆ စစ်ဝိန်းပြန်ရောက်ပြီး(၆)လခန့်တွင် လင်းပင်မင်းသားအုပ်စုဝင်အဖြစ်နှင့် ညောင်ရွှေသို့ ဆက်လက်ချီတက်ရာ ဗေဒိသတ်ဘုရား၏အရှေ့မြောက်ဖက် မိုင် နှစ်လေးငယ်တွင်ရှိသော ကူကြီးအရပ်တွင်စစ်တပ်စုဆောင်း စခန်းချနေခဲ့သည်။ ညောင်ရွှေမြို့ကို ဆက်လက်ခြိမ်းခြောက်လျက်ရှိသည်။ စစ်ဝိန်းသည်ဖြတ်သွားတို့၏

လက်အောက်သို့ ဝင်ရောက်ရန်လည်းငြင်းဆန်နေခဲ့သည်။ ၁၈၈၇-ခုဖေဖော်ဝါရီလတွင် ဗြိတိသျှတို့က စစ်ဝိန်း၏စစ်တပ်ကိုတိုက်ထုတ်ခဲ့သဖြင့် လအနည်းငယ်အကြာတွင် ရပ်စောက်သို့ မပြန်နိုင်ပေ။ မင်းပုန်းမင်း၏မိဖုရားပေဘင်း (လဲချားမိဖုရား) နှင့် သားတော်ငယ်တို့နှင့်အတူ ကျိုင်းတုံသို့ ထွက်ပြေးခဲ့လှုံခဲ့သည်။ မင်းသားငယ်မှာအဖျားရောဂါဖြင့် ကွယ်လွန်သွားရာလဲချားမိဖုရားမှာ လဲချားနယ်သို့ ပြန်လာခဲ့သည်။ နောက်သီပေါနယ်သို့ သွားရောက်နေထိုင်ခဲ့သည်။ စစ်ဝိန်းမှာဗြိတိသျှအစိုးရ၏ ရန်သူအနေဖြင့် မိုင်းဆယ်ဒေသတွင်ခိုလှုံနေရာမှ ၁၈၉၆ခုတွင် ကွယ်လွန်သွားခဲ့သည်။

**လက်ရွံ့စော်ဘွားခွန်နု**

အိန္ဒိယအစိုးရ၏အမိန့်ကြေငြာချက်အရ ခွန်နုကိုရပ်စောက်စော်ဘွားအဖြစ် ခန့်အပ်ခဲ့သည်။ ခွန်နုသည်သထုံနယ်၊ ထန်ဖက်မြို့စားခွန်ခမ်းအောင်၏ သားတော်ဖြစ်သည်။ ရပ်စောက်မိဖုရား၏အကာအကွယ်ခံ မိုင်းပျင်းနယ်မှာယခင်ကညောင်ရွှေနယ်အတွင်းပါဝင်နေပြီး သက္ကရာဇ် ၁၂၈၀ (အေဒီ-၁၈၃၈) တွင် သီးခြားပြန်၍ထုတ်ပြီး မြို့စားခွန်ချာအား အုပ်ချုပ်စေခဲ့သည်။

ခွန်ချာသည် ၁၈၅၂ခုနှစ်တွင်ကွယ်လွန်သွားပြီး မန္တလေးမြို့တော်မှတိုက်ရိုက်ခန့်အပ်သော မြို့အုပ်တစ်ဦးက၁၈၅၄ခုနှစ်အထိ (၂)နှစ်ခန့်အုပ်ချုပ်ခဲ့သည်။ မိုင်းပျင်းနယ်နှင့်ရပ်စောက်နယ်(၂)နယ်စလုံးကို လဲချားစော်ဘွားကထိန်းသိမ်းထားပြီး ၎င်း၏ညီတော်သူ ကျမိုင်းအေကိုစေလွှတ်အုပ်ချုပ်စေခဲ့သည်။ နောက်ပိုင်းအမတ်များက အုပ်ချုပ်ရေးကို ဆက်လက်လုပ်ဆောင်ခဲ့သည်။ ၁၈၆၆ခုနှစ်တွင် စစ်ဝိန်းအားတာဝန်ပေးခဲ့ပြီး မိုင်းပျင်းနယ်ကိုမူ၎င်း၏ခမည်းတော် စစ်ရွှေဘိတ်ကိုမြို့စားအဖြစ် ပေးအပ်ခဲ့သည်။ ၁၈၈၀ခုနှစ်တွင် မြန်မာဘုရင်တပ်များရောက်လာသဖြင့် သားအဖ(၂)ဦးစလုံးထွက်ပြေးခိုလှုံခဲ့ရပြီး ၁၈၈၆ ခုနှစ်တွင်လင်းပင်မင်းသားအုပ်စုနှင့်အတူ ပြန်ရောက်လာခဲ့သည်။ နောက်ပိုင်းနှစ်များတွင် ဗြိတိသျှစစ်သားများ၏ရန်ကြောင့် ထွက်ပြေးခဲ့ရပြန်သည်။ ဖခမည်းတော်စစ်ရွှေဘိတ်မှာ ကျိုင်းတုံသို့အသွားလမ်းတွင် ကွယ်လွန်ခဲ့သည်။ မိုင်းပျင်းနယ်ကို ရပ်စောက်နှင့်ပေါင်းထားပြီး ထန်ဖက်နယ်ရှင်ခွန်နု မိသားစု

တာဝန်ပေးထားသည်။ နာမည်ခံသာဖြစ်ပြီးအခွင့်အာဏာများ လုံးဝမရှိတော့ပေ။

ကြာမီကွယ်လွန်သွားသည်။

နယ်၏မှတ်တမ်းများမှ နောက်ခံသမိုင်း

နယ်၏မှတ်တမ်းများမှ ဘာသာပြန်ဆိုမှုများသည်ခေတ်သစ်ပုံစံ ဖြစ်နေသော်လည်း နယ်၏အစောပိုင်းကာလများ၏ဆက်နွယ်မှု၊ တောင်ပိုင်းနယ်၊ မြောက်ပိုင်းနယ်များနှင့် ဆက်နွယ်မှုများကိုသေချာစွာဖော်ပြထားသည်။ ရှမ်းလူမျိုးများအတွက် ကိုရိုက်အကျိုးမပြုသော်လည်း ရှမ်းများတောင်ဖက်သို့ ဝင်ရောက်လာမှုနှင့် ပတ်သက်၍ မူလယူဆထားသည်ထက် ပိုမိုနောက်ကျနေကြောင်းသိရသည်။

ကောလီမင်းသီဟိုဠ်ကျွန်းမှအပြန်တွင် မြို့တော်တစ်ခုတည်ထောင်ရန် ဆုံးဖြတ်ခဲ့သည်။ နယ်မြေအချို့ကိုလှေလာပြီးနောက် အမြင့်ပိုင်းတစ်နေရာကိုမြို့တော်ရွှေ့ပြောင်းရန် ရွေးချယ်ခဲ့သည်။ ၎င်းနေရာမှာ နဂါးကျစ်ကုန်းဟုအမည်တွင်သည်။ မှန်ကန်စွာကိုလည်း ပညာရှိအများကအတည်ပြုပေးကြသည်။ ထိုနေရာတွင်မြို့တော်တည်ထောင်ပြီး ရသဝတီ(လောက်စောက်)ဟု အမည်ခေါ်တွင်ခဲ့သည်။ ထိုမြို့တော်ကို တွင်းတွင် မြို့သူမြို့သားများနှင့်အတူ စံနေတော်မူခဲ့သည်။

အဇာတသတ်မင်းသည် စစ်သည်ဗိုလ်ပါများစွာဖြင့်တိုင်းခန်းလှည့်လည်လာရာ မင်း၏ညောင်ရွှေရေကန်ကြီးကို ရောက်ရှိလာသည်။ ၎င်းကန်ကြီးထဲတွင် ဖေါင်နန်းတော်ကြီးတစ်ခုနှင့် ကာလအတန်ကြာစံနေခဲ့သည်။ သက္ကရာဇ် ၄၂ တပေါင်းလဆန်း(၃)ရက်(အေဒီ ၁၀၆၈ ဖတ်လ)တွင် ညောင်ရွှေနယ်၏နယ်နိမိတ်ကို သတ်မှတ်ပေးခဲ့သည်။ အရှေ့အပိုက်တွင် လန်းမဲမြစ်တွင်၊ တောင်ဖက်တွင်ဘီလူးမြစ်၊ အနောက်ဖက်တွင် ငွေခွန်မှူးလမ်းကမ်း၏နယ်၊ မြောက်ဖက်တွင်မြစ်ငယ်မြစ်အထိ ဖြစ်သည်။ ၎င်းနယ်များသတ်မှတ်ပြီးလျှင် လာဘက် ညောင်ရွှေနယ်ကို ရသဝတီမြို့စားအား အပ်နှင်းခဲ့သည်။

သက္ကရာဇ် ၁၀၁၃၊ ကဆုန်လဆန်း(၁၅)ရက် (အေဒီ-၇၃၉ မေလ)တွင် ညောင်ရွှေဘုရင်ဒုတ္တပေါင်မင်းသည် ညောင်ရွှေကန်ကြီးသို့ တိုင်းခန်းလှည့်လည်လာပြီး ကမ်းစိုက်တော်ပေါ်တွင် စံနေခဲ့သည်။ ရသဝတီမြို့စားအား ညောင်ရွှေနယ်ရှင်အဖြစ်

ဆက်လက် အသိအမှတ်ပြုခဲ့သည်။

သက္ကရာဇ် ၂၂၈(အေဒီ-၈၆၆)ခုတွင် သီရိဓမ္မာသောကမင်းကြီးသည် စေတီပေါင်း ၈၄၀၀၀၊ ရေတိုင်းပေါင်း ၈၄၀၀၀၊ ရေကန်ပေါင်း ၈၄၀၀၀ ကျော်အောက်သာသနာပြုရာတွင် ဗုဒ္ဓမြတ်စွာဘုရား၏ဓါတ်တော်များကိုလည်း ဖြန့်ဝေပေးတော်မူခဲ့သည်။ သရေခေတ္တရာမြို့တော်၏ ညွှန်ကြားမှုအရညောင်ရွှေမြို့စားသည် ဘုရားတစ်ဆူတည်တော်မူရာ ရသေ့ဝတီအတွင်းတွင် ရေကန်တစ်ကန်တူးဖော်ခဲ့သည်။

သက္ကရာဇ် ၄၁၄(အေဒီ-၁၀၅၂)ခုတွင် အရိမဒ္ဒနာ ပုဂံပြည့်ရှင်အနော်ရထာမင်းစောသည် ညောင်ရွှေရေကန်ကြီးရှိဖေါင်နန်းတော်သို့ လာရောက်စံနေတော်မူခဲ့သည်။ ထိုအချိန်တွင်ညောင်ရွှေနယ်ရှင်နှင့် ရသေ့ဝတီမြို့စားတို့ အချင်းချင်းအငြင်းအခုံဖြစ်နေကြရာ အနော်ရထာမင်းစောက ရသေ့ဝတီမြို့ကိုညောင်ရွှေနယ်မှ ကင်းလွတ်ခွင့်ပေးခဲ့သည်။ ထိုအချိန်မှစ၍ ရသေ့ဝတီနယ်သည်လွတ်လပ်သော သီးခြားနယ်ဖြစ်လာသည်။ လွတ်လပ်ရေးရသောအထိမ်းအမှတ်အဖြစ် ရသေ့ဝတီနယ်ရှင်က မြတ်ဗုဒ္ဓဓါတ်တော်မွေတော်အစစ်များဖြင့် စေတီတစ်ဆူတည်ထားတော်မူခဲ့သည်။

ပုဂံမင်းတစ်ပါးဖြစ်သူ နရပတိစည်သူမင်းကြီးသည် ရွှေဖောင်တော်ကြီးဖြင့် ညောင်ရွှေနယ်သို့ လှည့်လည်ရောက်ရှိလာရာ (အင်းသားလူမျိုးတို့ကမူ ယာဉ်ပျံကြီး ဟုဆိုကြသည်) ကန်အတွင်းစံနေတော်မူခဲ့သည်။ ပတ်ဝန်းကျင်ရှိ စေတီပုထိုးများကိုလည်း ပြုပြင်တည်ထားတော်မူခဲ့သည်။ မိုးနဲနယ်အထိ တိုင်းခန်းလှည့်လည်တော်မူရာ ၎င်းဒေသတွင်နတ်များနှင့်တွေ့ပြီး ဒေဝသူဇာနတ်ဒွေဆိုသူက ပိန္နဲသီးကြီး(၅)လုံး ဆက်သခဲ့သည်။ တစ်လုံးလျှင်လုံးဝန်းအရှည် ၃၂ကုမပေရှိသည်။ နရပတိစည်သူမင်းကြီးသည် မိုးနဲနယ်မှလဲချားနယ်သို့ ဆက်လက်ထွက်ခွာခဲ့ရာ မိုင်းကိုင်း၊ မိုင်းလင်း၊ မိုးနယ်များအထိ ရောက်ရှိသည်။ စေတီပုထိုးမြောက်များစွာကိုလည်း ပြုပြင်တည်ထားတော်မူခဲ့သည်။ စေတီပုထိုးမြောက်များစွာကိုလည်း ပြုပြင်တည်ထားခဲ့သည်။ နောက်ဆုံးရာတွင် ရသေ့ဝတီမြို့ကိုဆိုက်ရောက်လာပြီး အမြင့် ၃ ပေရှိသော စေတီတစ်ဆူတည်ခိုးထားတော်မူသည်။ စေတီတော်မြတ်တွင်မြတ်ဗုဒ္ဓ၏ ဓါတ်တော်များဌာပနာပြီး မုဏ္ဍေ



စတီဟု အမည်တွင်စေခဲ့သည်။ ဂုဏ်ပြုသည့်အနေဖြင့် မိုးနဲမြို့မှဆက်သလိုက်သော မြို့နယ်သီးတစ်လုံးကို ပွဲတော်တည်ခဲ့သည်။ ကျန်ရှိသောအစေ့များကို စေတီအနီးတွင် ဆွဲသို့ချကာ မိမိ၏ခြေမာခြေညှိများဖြင့်ကိုးမိ၍ နှိုက်ခဲ့သည်။ ထိုအချိန်မှစ၍ ရာသီဥတု မြို့ကို မြန်မာများကရပ်စောက်(အဓိပ္ပါယ်မှာ-ဘုရင်မတ်တပ်ရပ်၍စိုက်ခဲ့ခြင်း)ဟုခေါ်ဝေါ်ခဲ့ကြသည်။

ရတနာပူရအင်းဝနေပြည်တော်တွင် မင်းကြီးစွာစော်ကဲအုပ်ချုပ်စဉ်က ရပ်စောက်နယ်ရှင်အဖြစ် ဆက်လက်အသိအမှတ်ပြုခဲ့သည်။

သက္ကရာဇ် ၇၇၈(အေဒီ-၁၄၂၆)ခု မိုးညှင်းမင်းတရားကြီး လက်ထက် ရပ်စောက်မြို့စားကို စစ်ကိုင်းတွင်နေပြည်တော်သစ်အတွက် နေရာမှတ်သားရန်အမိန့်ပေးခဲ့သည်။ သက္ကရာဇ် ၇၉၀(အေဒီ-၁၄၂၈)တွင် ဆင်များရှင်မင်းတရားကြီး လက်ထက်တွင် ပြီးစီးခဲ့သည်။ လုပ်ဆောင်ချက်ကိုအလွန်သဘောကျသဖြင့် ရပ်စောက်နယ်ရှင်ကိုဆုလဒ်အဖြစ် ပစ္စည်းငါးမျိုးဖြစ်သော ထီးဖြူတော်၊ မကိုဋ်၊ ဝံလျက်၊ ခြေနင်း၊ သားမြီးယပ်စသော မင်းမြှောက်တန်ဆာငါးပါးနှင့်တူသော ဆုတော် ခွင့်များကိုချီးမြှင့်ခဲ့သည့်အပြင် ဘုရင်ကအောင်ပွဲကျင်းပသည့်ပွဲလမ်းကိုလည်း ကြီးကြပ်ကြည့်ရှုတာဝန်ပေးခြင်း ခံရသည်။

သက္ကရာဇ် ၈၂၉(အေဒီ-၁၂၆၇)တွင် သီပေါစော်ဘွားသည်အင်းဝဘုရင် ဘစ်တပ်များနှင့်ပူးပေါင်းပြီး ရပ်စောက်ကိုတိုက်ခိုက်ဖျက်ဆီးခဲ့သည်။ နောက်(၃)နှစ်ပို၍ နယ်ပျက်ကြီးဖြစ်သွားခဲ့သည်။ သက္ကရာဇ် ၈၃၂ ခုတွင်မိုးနဲစော်ဘွား၏ သားသုတ် မောင်ထွန်းမင်းကိုရပ်စောက်မြို့စားခန့်အပ်ခဲ့သည်။ ထိုကာလမှာမြန်မာဘုရင် ငါးညှင်းမင်းတရားဆင်ဖြူရှင်မင်း အုပ်စိုးနေသောကာလဖြစ်သည်။ မြို့စားသစ်သည် ကျအသစ်ကိုတည်ထောင်ပြီး သက္ကရာဇ် ၈၃၂(အေဒီ-၁၄၇၀)ခု တပေါင်းလဆန်း(၅) ဝက် ကြာသပတေးနေ့ နံနက်ပိုင်းတွင်မြို့သိမ်းမင်္ဂလာပြုလုပ်ခဲ့သည်။ ခမည်းတော် သီပေါစော်ဘွားသည် မက်မွန်နယ်၊ ပါအဲနယ်များကိုလည်း ၎င်းအားပေးအပ်ခဲ့သည်။

သက္ကရာဇ် ၈၃၈(အေဒီ-၁၄၇၆)တွင်နရပတိဘုရင်သည်ရပ်စောက်သို့ ရောက်



လာပြီး တန်ဆောင်မုန်း(နိပင်ဘာလ)တစ်လလုံး ပျော်ရွှင်စွာစံနေတော်မူခဲ့သည်။

သက္ကရာဇ် ၈၈၅(အေဒီ-၁၅၂၃)တွင် ရပ်စောက်နယ်ရှင်လူကဲ့သို့ ခြေသည်း ၂၀)ခုပါရှိသော ယူးမြားယဉ်္ဇ်ဆင်တစ်ကောင်ကို ပြန်ဟုဘုရင်ရွှေနန်းကြောရှင်အား ဆက်သခဲ့သည်။ ဘုရင်ကအလွန်အားရတော်မူသဖြင့် မူလအဆောင်အယောင်များ အပြင် ဟော်တွင်ရွှေပြဿဒ်အထွဋ်တပ်ဆင်ခွင့်ပြုခဲ့သည်။

သက္ကရာဇ် ၉၁၂(အေဒီ-၁၅၅၀)ဟံသာဝတီ ဆင်ဖြူရှင်မင်းအုပ်စိုးစဉ်ကာလ က ရပ်စောက်စော်ဘွားသည်ကလေးသောင်သွပ်နယ်မှ ကျူးကျော်မှုကိုခုခံ၍ လက်စား ခြေပေးခဲ့သဖြင့် ဘုရင်ကဆင်ကောင်ရေ(၃၀)နှင့် စော်ဘွားကတော်စီးနင်းရန် ရွှေရထား(ဝေါ)ကို ချီးမြှင့်ခဲ့သည်။ သို့သော်ညောင်ရမ်းအုပ်စိုးစဉ်ကာလတွင် ရပ်စောက်စော်ဘွားပုန်ကန်မှုဖြစ်ခဲ့သည်။ စော်ဘွားသည်ရပ်စောက်တွင် အသတ်ခံခဲ့ ရပြီး မိသားစုအားလုံးကိုသုံးပန်းအဖြစ် ဖမ်းဆီးခေါ်ဆောင်ခြင်းခံရသည်။

ထိုအခါရပ်စောက်နယ်ကို မြို့အုပ်၊ မြို့တိုင်များကိုသာ အုပ်စိုးစေပြီး အင်းဝ ဘုရင်အနောက်ဖက်လွန်မင်းက သက္ကရာဇ် ၉၉၂ (အေဒီ-၁၆၃၀)တွင် မိုင်းမော စော်ဘွား ဆုံခမ်းကိုရပ်စောက်အား အုပ်ချုပ်ရန်တာဝန်ပေးခဲ့သည်။ ကဆုန်လတွင် (မေလ)တွင် ဆုံခမ်းသည်သားတော်(၄)ဦးဖြစ်သော ထွတ်ခမ်း၊ ဆွယ်ခမ်း၊ တက်ခမ်း နှင့် မိုင်းခမ်းအပါအဝင် မိသားစု(၃၀၀)ခန့်နှင့်အတူ ရပ်စောက်သို့ ပြောင်းရွှေ့လာခဲ့ သည်။ ထွတ်ခမ်းကို စလစ်မိုင်းတုံမြို့စားခန့်ထားပြီး မကြာမီ ပိုင်ခမ်းကို ဆမ်ဆယ် မြို့စားအဖြစ် ခန့်အပ်ခဲ့သည်။

ထိုနှစ်တွင် အနောက်ဖက်လွန်မင်းတရားကြီးသည် ညောင်ရွှေကန်ကြီးသို့ ရောက်ရှိလာရာ ဆုံခမ်းကဗွေ(၁၀)လုံးပါသော မြင်းတစ်ကောင်ကိုဆက်သခဲ့သည်။ ဘုရင်ကအားရတော်မူသဖြင့် မင်းမြှောက်တန်ဆာနှင့်တူသောအဆောင်အယောင်(၅) ချီးချီးမြှင့်ခဲ့ပြီး ခမ်းနားသောဖောင်တော်ကိုလည်း အသုံးပြုခွင့်ပေးခဲ့သည်။

သက္ကရာဇ်၁၀၂၂(အေဒီ-၁၆၆၀)တွင် ဆုံခမ်းကွယ်လွန်သွားရာ သီပေါစားကတ ဆက်ခံရသည်။ သီပေါစားသည်အနော်ရထာမင်းကြီးတည်ခဲ့သော ဝေတီဂေါမြောက်သို့

တွင် ဆုတောင်းပြည့်စေတီတစ်ဆူတည်ခဲ့သည်။(၅)နှစ်ခန့် အုပ်ချုပ်ပြီးနောက်  
ရူးခံရသည်။ ထွတ်ခမ်းသည်၎င်းအုပ်ချုပ်ရသော စလစ်ခိုင်းတုံနယ်မှ ရပ်စောက်  
ပြန်လာခဲ့သည်။

သက္ကရာဇ်၁၀၄၂(အေဒီ-၁၆၈၀)တွင် ထွတ်ခမ်းသည်မြန်မာဘုရင်နှင့်အတူ  
သံတွဲနယ်သို့ စစ်ချီရာတွင်ပါသွားပြီး စစ်အတွင်းတွင်ပင်ကွယ်လွန်သွားခဲ့  
သည်။

သူ၏အရိုက်အရာကို ညီငယ်ဆမ်ဆယ်နယ်စား ပိုင်ခမ်းက ထိုနှစ် တပေါင်းလ  
တွင် ဆက်ခံခဲ့သည်။ပြီးနောက် သူ၏သားတော်ရွှေကျော်ကို နေပြည်တော်  
စေလွှတ်ပြီးမြို့သစ်အုပ်ချုပ်ရေးတာဝန်ယူခဲ့ရသည်။

ပိုင်ခမ်းသည် သက္ကရာဇ် ၁၀၆၉(အေဒီ-၁၇၀၇)တွင် ကွယ်လွန်သွားရာ  
ရွှေကျော်က စော်ဘွားအဖြစ်ဆက်ခံခဲ့သည်။စော်ဘွားရွှေကျော်သည် သက္ကရာဇ်၁၀၈၁  
အေဒီ-၁၇၁၉)တွင် မြို့ဒေါင့်စေတီကိုတည်ထားခဲ့သည်။

နောက်(၁၀)နှစ်အကြာတွင် စော်ဘွားပိုင်ခမ်းကွယ်လွန်ခဲ့ရာ သက္ကရာဇ်၁၀၉၂  
နယုန်(၉နိုဝင်)တွင် သားတော်ခွန်ရွှေသားကစော်ဘွားရာထူးဆက်ခံခဲ့သည်။ခွန်ရွှေ  
သားက မြန်မာဘုရင်အား မြင်း-၂ ကောင်၊ တစ်ဆယ်ကျပ်သားရွှေခွက်(၁)လုံး၊

ရွှေထည်အုပ်များ ဆက်သခဲ့သည်။ သက္ကရာဇ် ၁၁၀၂(အေဒီ-၁၇၄၀)တွင် ဗိုလ်ချုပ်  
သင်းရဲကျော်သတိုးနှင့်အတူ မဏိပူရစစ်ကြောင်းကိုလိုက်ပါခဲ့သည်။အပြန်တွင် သူ့  
မည်းတော် ခံစားခွင့်ရခဲ့သည့်အဆောင်အယောင်ဘွဲ့များကို ဆက်လက်ခံစားခွင့်ရခဲ့

သည်။ သက္ကရာဇ် ၁၁၁၀(အေဒီ-၁၇၄၈)တွင် ရွှေပိန္နဲပင်အရပ်၌စေတီတစ်ဆူ တည်ခဲ့  
သည်။ သူနှင့်သူ့အမတ်တောင်မင်းကြီးတို့(၂)ဦးသည် ပိဋကတ်တိုက်တစ်ခုတည်  
ခဲ့သော်လည်း ကျမ်းစာများကိုသိမှီထားခဲ့ကြသည်။ ထိုနှစ်တွင်ပင်ခွန်ရွှေသား၊ဇနီးနှင့်

အမတ်တောင်မင်းကြီးတို့သည် မြို့၏မြောက်ဖက်တောင်ကုန်းပေါ်တွင် စေတီတစ်ဆူ  
တည်ထားခဲ့ကြသည်။ အမတ်ကြီးသည် စေတီကုန်းတော်နှင့်နောင်မွန်ကန်ကို ဆက်  
ကွယ်ထားသည့် တူးမြောင်း၊ ရေသွယ်မြောင်းတူးဖော်ခဲ့ကြသည်။ ထို့ကြောင့်မြို့အနီး

တွင် ကျုံးသဏ္ဍာန်ဖြစ်နေသည်။ သက္ကရာဇ် ၁၁၁၂ (အေဒီ-၁၇၅၀) တွင် တလိုင်း စစ်တပ်များ ရပ်စောက်နယ်ကိုထိပါးလာခဲ့သည်။ စေ့စပ်ညှိနှိုင်းမှုဖြင့် တလိုင်းများပြန်၍ ဆုတ်ရှာသွားကြသည်။ သက္ကရာဇ် ၁၁၁၄ (အေဒီ-၁၇၅၂) သီတင်းကျွတ်လမတ် ၁၂ ရက် (အောက်တိုဘာလ) တွင် ခွဲနံ့လအင် နှင့်မောင်ရွှေကျော်တို့ ပူးပေါင်းပြီး ရပ်စောက်ကိုတိုက်ခိုက်ခဲ့သော်လည်း မအောင်မြင်ခဲ့ပေ။

နောက်နှစ်တွင် ခွန်ရွှေသားကွယ်လွန်သွားပြီး သားတော်သာပုံမင်းစော်ဘွား အဖြစ် ဆက်ခံခဲ့သည်။ ထိုအချိန်မှာ အင်းဝမြို့ပျက်သုဉ်းသောကာလဖြစ်သည်။ သို့သော် ပဲခူးမင်းမှာမင်းအဖြစ် ဆက်လက်တည်ရှိနေရာ သာပုံမင်းကပဲခူးကိုပဏ္ဍာ ဆက်ရသည်။ ထိုနှစ်တွင် အလောင်းဘုရားကုန်းဘောင်မင်းသည် အင်းဝမင်းဖြစ်လာ ခဲ့သည်။

သက္ကရာဇ် ၁၁၁၆ (အေဒီ-၁၇၅၄ မတ်လ) တပေါင်းလဆုတ် (၃) ရက်တွင် သေနတ်ဝန်မင်းလှကျော်ခေါင်သည် စစ်တပ်နှင့်အတူရပ်စောက်သို့ ရောက်လာသည်။ စော်ဘွားသာပုံနှင့်သားကျမိုင်းတို့ ချက်ချင်းအလောင်းဘုရားကို သစ္စာခံရာသည်။ ကျမိုင်းသည် သေနတ်ဝန်နှင့်အတူလိုက်ပါသွားပြီး လဲချားနယ်နှင့်ကျိုင်းတောင်းနယ် တို့၏ အာဏာလျှော့ချခြင်းကို ကူညီခဲ့သည်။ ပြီးနောက်၎င်းနယ်များမှ ရပ်စောက်သို့ ပြန်လာခဲ့သည်။

သက္ကရာဇ် ၁၁၁၇ (အေဒီ-၁၇၅၅) ဝါဆိုလဆန်း (၅) ရက်တွင် သေနတ်ဝန် သည် ကျောင်းတိုက်မြောက်ဖက်ရှိ မိုးကြိုးစေတီကိုပြုပြင်ခဲ့သည်။ ပြီးနောက်အင်းဝ သို့ ပြန်သွားသည်။

သူပြန်သွားပြီးနောက် တစ်လခန့် အကြာတွင် သိန္နီဟမိုင်းဗိုလ်ခေါင်းဆောင် သော စစ်သား (၂) သောင်းပါတပ်နှင့် ရှမ်းစော်ဘွား (၉) ဦးပါသော တပ်များပူးပေါင်း၍ ရပ်စောက်ကို တိုက်ခိုက်ခဲ့သည်။ ကျမိုင်းက ကြံ့ကြံ့ခံတွန်းလှန်မောင်းထုတ်ခဲ့သည်။ တိုက်ပွဲတွင် ဟမိုင်းဗိုလ်ကျဆုံးသွားခဲ့သည်။

စော်ဘွားဘာပုံသည် သက္ကရာဇ် ၁၁၂၂(အေဒီ-၁၇၆၀ ဇူလိုင်လ)ခါဆိုလတွင် နက္ခတ်ကျမ်းတို့၏ နောင်ခေတ်မြို့ပြသမိုင်း  
ကွယ်လွန်သွားရာ သားတော်ကျမိုင်းက ဆက်ခံခဲ့သည်။ ၎င်း၏ညီတော်ရွှေရီကို မြန်မာကုရင်ကံခံစားရန် စေလွှတ်ခဲ့သည်။ တဝပါင်းလဆုတ် ၁၂၃၇(ပတ်လ) တောင်ငူမင်း ဘထွေးတော်ပုန်ကန်သဖြင့် ရပ်စောက်စော်ဘွားကသွားရောက် တိုက်ခိုက်ပြီး မြို့ကိုသိမ်းယူခဲ့သည်။

သက္ကရာဇ် ၁၁၂၅(အေဒီ-၁၇၆၃ မတ်လ)တွင် ရပ်စောက်စော်ဘွားကို မိုင်းပိုင်နယ်စော်ဘွားအဖြစ် တိုးမြှင့်ခန့်အပ်ခဲ့ရာ ညီတော်ရွှေရီကို ရပ်စောက်မြို့စားအဖြစ်ဆက်ခံခဲ့သည်။ နောက်(၂)နှစ်တွင် မြို့ကိုကျုံးတူးကာရံပြီး သက္ကရာဇ် ၁၁၃၃(အေဒီ-၁၇၇၀)တွင် ရှစ်သောင်းဘုရားကို ပြုပြင်ခဲ့သည်။

နောက်နှစ် တော်သလင်းလ(စက်တင်ဘာလ)ဦးမောင်(ဥမင်)ဂူတွင် ဘုရားတော်တည်ခဲ့သည်။ နောက်(၇)နှစ်အကြာမှ ထီးတော်တင်နိုင်သည်။ အေဒီ ၁၇၇၉တွင် နက္ခတ်ကျမ်းတို့၏ နောင်ခေတ်မြို့ပြသမိုင်း  
ပုဂ္ဂိုလ်သုနယ်သားများ တတ်နိုင်သလောက်ဘုရားစေတီများ တည်ထားကိုးကွယ်ကြရန် အမိန့် ထုတ်ပြန်ခဲ့သည်။ အမိန့်အတိုင်း ဖတ်ကိုင်း-အုန်းကြောနှင့် နောင်လုံဒေသများတွင် ဘုရားစေတီများ တည်ခဲ့ကြသည်။ တစ်ချိန်တည်းတွင် ရွှေပင်တောင်ဘုရား ပြန်လည်ပြုပြင်မှုကို ပုဏ္ဏားဆရာတော်ကြီးကြပ်လုပ်ဆောင်ရသည်။

အေဒီ-၁၇၇၉ တွင် မိုင်းပျင်း-ပန်ခဲ-ကျောက်ဥ(ကျောက်ကူ)နယ်များကို ရပ်စောက်နယ်အတွင်းသို့ ပြန်လည်သွတ်သွင်းလိုက်သည်။

သက္ကရာဇ် ၁၁၄၃(အေဒီ-၁၇၈၁)တွင် မူလရပ်စောက်နယ်များအပြင် အခြားနယ်များက သိမ်းယူသွားသောဒေသများကို ရပ်စောက်နယ်အတွင်းပြန်လည် သွတ်သွင်းနိုင်ခဲ့သည်။ နောက်(၂)နှစ်အကြာတွင် လွှိုင်မယ်နှင့်အောင်ပန်းဒေသများက ချွတ်ထွက်သွားပြီး ငွေခွန်မှူးအုပ်ချုပ်သည့်ဒေသများအဖြစ် ရပ်တည်သွားကြသည်။ ရပ်စောက်နယ်၏ လက်အောက်ခံဒေသများ မဟုတ်တော့ပေ။

သက္ကရာဇ် ၁၁၄၇(အေဒီ-၁၇၈၅)တွင် မြန်မာဘုရင်၏စစ်တပ်များနှင့်အတူ နက္ခတ်ကျမ်းတို့၏ နောင်ခေတ်မြို့ပြသမိုင်း  
မိတယ၊ခွါရဝတီမြို့သို့ စစ်ချီခဲ့သည်။ ရပ်စောက်နယ်ရှင်က စုဆောင်းရသမျှစစ်သား

းနှင့် စစ်ကူသွားခဲ့သည်။ ၎င်းတို့သည် အေထားမြစ်အထိချီတက်ခဲ့ကြပြီးမှ ပြန်ဆုတ်  
 ဘဲကြွသည်။ မြို့စားရွှေရီတွင် မိဖုရားရှင်လွိုင်ပဲ၏ ညီမတော်ခင်မကြိုင်နှင့်ရသော  
 ဘားတော်(၂)ဦးဖြစ်သည့် မောင်ကြီးနှင့်မောင်ကြွားဟု ယွန်းကားခဲ့သည်။ ဟင်္သာကြီး  
 ၁ ကျမ်းဖြစ်ပြီးလဲချားစော်ဘွား၏ သမီးတော်နှင့်လက်ထပ်ခဲ့သည်။ ဦးလေးတော်သူ  
 င်းပိုင်စော်ဘွား ကွယ်လွန်သောအခါ ၎င်း၏အရိုက်အရာကို ခံယူရသည်။ သို့သော်  
 ညောင်ရွှေယို့ ခရီးထွက်ခွာနေစဉ် ကွယ်လွန်သွားခဲ့သည်။

သက္ကရာဇ် ၁၁၅၂(အေဒီ-၁၇၉၀)တွင် ရှမ်းစော်ဘွားများမိုးနဲတွင်စုရုံးကြရာ  
 ရွှေရီမှာ ဇူလိုင်လတွင် မိုးနဲ၌ကွယ်လွန်သွားခဲ့သည်။

သက္ကရာဇ် ၁၁၅၃(အေဒီ-၁၇၉၁ မေလ)တွင် ရွှေရီ၏သားမောင်ကြွက်က  
 စော်ဘွားအရိုက်အရာ ဆက်ခံခဲ့ပြီး ဇူလိုင်လတွင်မြို့မြောက်ဖက်ရှိ ဟိုပန်ဒေသတွင်  
 ဘုရားစေတီတစ်ဆူ တည်ခဲ့သည်။ နောက်နှစ်တွင်လည်း မိုးနဲ၌ရှမ်းစော်ဘွားများ  
 စုဝေးကြရာ ဇူလိုင်လတွင်ပင်ဖခင်ရွှေရီနည်းတူ မောင်ကြွက်လည်းမိုးနဲ၌ပင် ကွယ်လွန်  
 သွားပြန်သည်။

လတ်တလောဆက်ခံသူ မရှိသေးသဖြင့်မောင်ကြီး၏သား ခွန်ခမ်းလိတ်က  
 ဆက်ခံခဲ့သည်။ မကြာမီညီအစ်ကိုဝမ်းကွဲတော်စပ်သူ ခွန်တိုင်းက ပုန်ကန်ခဲ့ရာနယ်၏  
 အချို့အစိတ်အပိုင်းများ ဖျက်ဆီးခံခဲ့ရသည်။ အေဒီ-၁၈၀၁ ခုတွင် ရပ်စောက်မြို့  
 တွင် အိမ်(၇)အိမ်ခန့်သာ ကျန်ခဲ့သော မီးကြီးလောင်ကျွမ်းခဲ့ရာ ဆင်ခြေဖုံးရွာများ  
 ဖြစ်သော လွိုင်မယ်၊ ဖက်ကိုင်းရွာများ ပါဝင်သွားသည်။ နောက်(၂)နှစ်ကြာသည်  
 အထိ ပြန်လည်မတည်ထောင်နိုင်သေးပေ။ မျိုးရိုးစဉ်ဆက် ရာထူးဆက်ခံခဲ့သူ အမတ်  
 ခမ်းဝပ် မုန်းဆန်းတောင်ပိုင်း၊ မြောက်ပိုင်း မြေတိုင်းစာရေးများနှင့်ပေါ့မိုင်းအောင်တို့  
 ကြီးကြပ်၍ပြန်လည် တည်ထောင်ခဲ့သည်။

သက္ကရာဇ် ၁၁၇၃(အေဒီ-၁၈၁၁)တွင် မိုးနဲမြို့၌ရှမ်းစော်ဘွားများ ပြန်လည်  
 တွေ့ဆုံကြသေးသည်။ ရပ်စောက်နယ်ရှင် ခွန်စံခမ်းလိတ်မှာ မိုးနဲ၌ပင်ကွယ်လွန်သွား  
 ခဲ့ပြန်သည်။



သူနှင့်ရှမ်းဇနီး နန်းတိုင်နှင့်ရသောခွန်ရွှေအိပ်နှင့် မြန်မာအမျိုးသမီး မရွှေအင်  
 ရသောသား အုန်းခိုင်တို့က အရိုက်အရာဆက်ခံရန်ကြိုးစားကြရာ အုန်းခိုင်က  
 အိ-၁၈၁၊ ၂၄ မေလတွင် ဇော်ဘွားရာထူးရရှိခဲ့ပြီး နောက်နှစ်တွင်ပင်ခွန်ရွှေအိပ်က  
 ဖက်ချခဲ့ပြန်သည်။

သက္ကရာဇ် ၁၁၈၇(အေဒီ-၁၈၂၅)အိမ်ရှေ့စစ်ကိုင်းမင်း အုပ်စိုးစဉ်ကာလက  
 ဘွဲ့မနှင့်ရန်ကုန်ရွှေတိဂုံကုန်းတော်ကို အင်္ဂလိပ်များကသိမ်းပိုက်ခဲ့ကြသည်။ ထိုအခါ  
 မာဘုရင်က ရှမ်းဇော်ဘွားဗိုလ်ချုပ်များ အားလုံးကိုမဟာနေမျိုးဘွဲ့ များပေးကာ  
 ပေါင်းစုဖွဲ့ပြီး ကျူးကျော်သူအင်္ဂလိပ်များအားတိုက်ခိုက်ရန် စီစဉ်ခဲ့သည်။ ဘုရင့်  
 တော်မင်းမြဘူးက တပ်ပေါင်းခုကိုဦးဆောင်ကာ ရေကြောင်းမှသွားရောက်တိုက်  
 ခိုခဲ့သည်။ ရှမ်းဇော်ဘွားများက အင်္ဂလိပ်စစ်တပ်များ၏လက်နက်သာလွန်ကောင်း  
 မှုကို သိရှိသွားပြီးဆက်မတိုက်ကြပဲ ရှမ်းပြည်ကိုပြန်လှည့်ခဲ့ကြသည်။ ကျန်ရစ်ခဲ့သော  
 နန်းမာစစ်တပ်မှာ ရှုံးနိမ့်သွားပြီးဗိုလ်ချုပ်လည်း ကျဆုံးခဲ့သည်။

သက္ကရာဇ် ၁၁၈၉(အေဒီ-၁၈၂၇)တွင် ရပ်စောက်ဇော်ဘွားသည် အခွန်ပဏ္ဍာ  
 ကြပ်ငွေသားစစ်စစ်(၉၁)ကျပ်သား ပေးဆောင်ရန်အမိန့် ပေးခြင်းခံရသည်။ နောက်  
 နှစ်တွင် ငွေသားစစ်စစ်(၁၄၁)ကျပ်သားအထိ တိုးမြှင့်ပေးဆက်ခဲ့ရသည်။ နောက်တနှစ်  
 တွင် လျော့သွားပြီး(၉၁)ကျပ်သားသာ ပေးဆက်ရတော့သည်။ ထို့ကြောင့်(၃)နှစ်  
 တွင်း ရပ်စောက်နယ်၏အခွန်အဖြစ် ငွေသားစစ်စစ်(၃၂၂)ကျပ်သား ပေးဆက်ခဲ့ရ  
 သည်။

ထိုအချိန်တွင် မြို့မြောက်ဖက်ရှိဟိုပန်ကျောင်းဆရာတော်က အရှေ့ဖက်ရှိ  
 နန်းစတီ(၆)ဆူ ရှေ့တွင်ရှိသောခြံတောင်ပို့ပေါ်တွင် ထီးဖြူတစ်လက်စိုက်ထူထားသည်ကို  
 တွေ့ရသည်။ ဓါတ်တော်များရောင်ခြည်တော်လွှတ်သဖြင့် ရဟန်းသံဃာ၊ ကိုရင်များ  
 ကို ထိုနေရာသို့ စုရုံးသွားရောက် စေခဲ့သည်။ ရဟန်းနှင့်ကိုရင်များ ထိုနေရာသို့ရောက်  
 သောအခါ ထီးဖြူမှာမရှိတော့ပဲ ပျောက်ဆုံးနေသည်။ ထီးဖြူ၏နေရာတွင် အလံတစ်ခု  
 စိုက်ထူထားခဲ့သည်။ ထိုနေရာတွင် စေတီတစ်ဆူတည်ပြီးနောက် သက္ကရာဇ်၁၁၉၂



တပို့တွဲလဆုတ်(၁၅)ရက် (အေဒီ-၁၈၃၀ ဇန်နဝါရီ ၁၇ရက်)တွင် စော်ဘွား၏ဦးစီး  
တော်က ထီးတင်လှူခဲ့သည်။

အေဒီ-၁၈၃၄ ခုတွင် စော်ဘွားခွန်ရွှေအိမ်နှင့်သူ့ကတော်သည် မြို့တောင်  
ဖက်ရှိ တောင်ကုန်းပေါ်တွင်စေတီတစ်ဆူတည်ထားပြီး မြသိန်းတန်ဟုသမုတ်ခဲ့သည်။  
သူ၏ဦးလေးတော်သူ ခွန်အုံကလည်း ဥမင်ဂူ၏တောင်ဖက်တွင်စေတီတစ်ဆူတည်  
ထားခဲ့သည်။ သူ့ယောက်ဖတော်ကလည်း ၎င်းစေတီ၏ဘေးတွင်စေတီတစ်ဆူတည်  
ထားခဲ့ပြန်သည်။ အခြား ဦးလေးတော်သူများဖြစ်သော ခွန်ကြည်နှင့်ခွန်တန်  
တို့ကလည်းရွှေပိန္နဲပင်ဘုရားကို ပြန်လည်ပြုပြင်ခဲ့သည်။

ထိုအချိန်တွင် ဖယ်ရှားခြင်းခံရသောစော်ဘွားဟောင်းအုန်းခိုင်သည်  
သူ့စစ်တပ်နှင့်အတူ သံလွင်မြစ်ကိုဖြတ်၍ ရှမ်းပြည်နယ်အရှေ့ပိုင်းသို့ ထွက်ခွာ  
လာရာလမ်းတွင်ကွယ်လွန်သွားခဲ့သည်။

သက္ကရာဇ်-၁၂၁၂(အေဒီ-၁၈၅၀)တွင် ရွှေအိမ်ကွယ်လွန်သွားရာ ရပ်စောက်  
နယ်မှာ မြို့အုပ်မြို့ကိုင်များလက်အောက်တွင် ရောက်ရှိသွားသည်။ ထို့ကြောင့် ပုန်ကန်  
မှုဖြစ်ပေါ်လာပြီး သူပုန်(၂၀၀၀)ကျော်သည် ရပ်စောက်မြို့ပြင်ရှိ ရွာများကိုဖျက်ဆီး  
ခဲ့ကြသည်။ သက္ကရာဇ်-၁၂၃၃(အေဒီ-၁၈၅၁)တွင် ညောင်ကိုင်စကားပြန်ကို မြို့စား  
ခန့်ခဲ့သည်။ သို့သော် တစ်နှစ်သာကြာပြီး အေဒီ-၁၈၅၂ခုတွင် ပုဂံမင်းကတိကျစ်နယ်  
မှ ခွန်ပိတ်ကိုမြို့စားခန့်ထားခဲ့သည်။ သူလည်းအေဒီ-၁၈၅၄ ဒီဇင်ဘာလ(၉)ရက်နေ့  
တွင် ရာထူးမှဖယ်ရှားခံရပြန်သည်။

မင်းတုန်းမင်းတရားကြီးက လဲချားကျမိုင်းကိုရပ်စောက်စော်ဘွားအဖြစ် ခန့်  
အပ်ခဲ့သော်လည်း အေဒီ-၁၈၅၆-ခု၊ စက်တင်ဘာလ(၄)ရက်တွင် အင်းဝမြို့၌ကွယ်  
လွန်သွားခဲ့သည်။ ထို့ကြောင့် ရပ်စောက်နယ်မှ နောက်(၁၀)နှစ်ခန့်အထိ မြို့ဝန်၊ စစ်ကဲ  
နှင့် မြို့အုပ်တို့ကသာ အုပ်ချုပ်ခဲ့ရသည်။

သက္ကရာဇ်-၁၂၂၈ ပြာသိုလဆုတ်(၁၁)ရက်(အေဒီ-၁၈၆၆ ခု၊ ဇန်နဝါရီလ  
၁၉ရက်)တွင် ညောင်ရွှေစော်ဘွားစပ်ဝိန်းကို ရပ်စောက်စော်ဘွားအဖြစ်ခန့်အပ်ခဲ့

သည်။ စစ်ဝိန်းကို “ကမ္ဘောဇရဋ္ဌမဟာသီရိဝံသသုဓမ္မရာဇာ” ဘွဲ့နှင့် အဆောင်အ  
 သာင် များပါ ချီးမြှင့်ခဲ့သည်။ အေဒီ-၁၈၂၇တွင် စစ်ဝိန်းနှင့် ခမည်းတော်တို့က  
 ရသေ့ယ မြောင်းများ တူးဖော်ခဲ့သည်။ ရှစ်ကောင်းဘုရားကိုလည်း တည်ထားတော်  
 မှခဲ့သည်။ ဘုရားအနေကဇာတင်ပွဲတော်ကို ကြီးကျယ်စွာကျင်းပခဲ့သည်။ စုဠာဘုံစေတီ  
 ကိုလည်း တည်တော်မူခဲ့သည်။ စေတီအနီးတွင် တံခွန်တိုင်တစ်တိုင်တည်ထားခဲ့ပြီး  
 နှင့်ပေမြင့်သော ကျောက်ဖြူရုပ်တော်မူဘုရားတစ်ဆူကို မန္တလေးမှပင့်ဆောင်ခဲ့ရာ  
 မြို့လုံးကျွတ်စည်ကားစွာ ကြိုဆိုပူဇော်ကြသည်။ အေဒီ-၁၈၇၆ ခုတွင် ဟော်အသစ်  
 ဆောက်လုပ်ပြီး နောက်တစ်နှစ်တွင် ၁၈၇၇ခု၊ ဇန်နဝါရီ(၁၄)ရက်တွင် ဟော်တက်ပွဲ  
 ပြုလုပ်ခဲ့သည်။ ဟော်တက်ပွဲကို ဖော်ဘွားမိသားစုနှင့်အတူ အနီးအနားရှိနယ်များမှ  
 နယ်ရှင်များ ကြွရောက်ချီးမြှင့်ခဲ့ရာ (၇)ရက်တိုင်တိုင် ပွဲတော်ကျင်းပခဲ့သည်။ နောက်  
 တစ်နှစ်ရောက်မှသာ ပြဿဒ်အထွတ်ထီးတင်ပွဲ ပြုလုပ်ခဲ့သည်။

သီပေါမင်းနန်းတက်သောအခါ စစ်ဝိန်းသည်မန္တလေးနေပြည်တော်သို့ သွား  
 ရောက်ပြီး ဂါရဝပြုခဲ့ရာ တောင်ခြေ၊ နောင်စခေါ၊ ပန်ဆစ်၊ ပန်ပျော်၊ ပါဝါ၊ မန်ဖုတ်  
 ဒေသများကို ရပ်စောက်နယ်သို့ သွတ်သွင်းပေးခဲ့သည်။ အမိန့်တော်ကို မြေလတ်  
 အာဏာပိုင် မိုင်းပိုင်စစ်ကဲကထုတ်ပြန်ပေးခဲ့သည်။

အေဒီ-၁၈၈၁ ခုတွင် မိုးနဲစော်ဘွားနှင့်ပူးပေါင်းပြီး သီပေါမင်းကိုပုန်ကန်ခဲ့  
 သည်။ မအောင်မြင်သဖြင့် သံလွင်မြစ်ကိုဖြတ်ပြီး ကျိုင်းတုံနယ်ဖက်သို့ ထွက်ပြေးခဲ့  
 သည်။

ထို့ကြောင့် သီပေါမင်းက ညောင်ရွှေစော်ဘွားစောမောင်ကိုမူလပိုင်ဆိုင်သော  
 ညောင်ရွှေနယ်အပြင် ရပ်စောက်နယ်ကိုအုပ်ချုပ်စေခဲ့သည်။ အေဒီ-၁၈၈၂ခု၊ ဇူလိုင်  
 တွင် စောမောင်သည် ရပ်စောက်နယ်သို့ ရောက်ရှိလာပြီး ဦးလေးတော်စပ်သူ  
 မိုင်းပွင့်ကို ရပ်စောက်တွင်အုပ်ချုပ်ရေးမှူးအဖြစ်ထားခဲ့ကာ ညောင်ရွှေသို့  
 ပြန်သွားခဲ့သည်။ မကြာမီ မိုလ်ရွှေကိုရပ်စောက်မြို့ဝန်အဖြစ် ခန့်အပ်ခဲ့သည်။  
 နောက်(၂)နှစ်အကြာတွင် ပင်းတယငွေခွန်မှူးက တောင်ခြေ၊ နောင်စခေါ၊ ပန်ဆစ်၊

တပ်ကြီး၊ အုံးအစ်၊အောင်ဝန်းနှင့် ပန်းပျောရွာများကို စစ်တပ်ဖြင့်လာရောက် သိမ်းယူခဲ့သည်။ မြန်မာဘုရင်များ ပြန်လည်မသိမ်းယူနိုင်မီတွင် သီပေါဘုရင် ပါတော်မူသွားသဖြင့် အထက်ပါရွာများမှာ ပင်းတလင်းခွဲခွန်မှူးအောက်တွင် ဆက်လက်ရောက်ရှိသွားသည်။

အေဒီ-၁၈၈၆တွင် စော်ဘွားဟောင်းစဝ်ဝိန်းသည် လူ(၅၀၀၀)ပါသောစစ်တပ် ဖြင့် ကျိုင်းတုံနှင့်မိုးနဲမှ ပြန်လာပြီးရပ်စောက်ကိုပြန်လည်ထူထောင်ခဲ့သည်။

စဝ်ဝိန်းသည် ရပ်စောက်နယ်အာဏာကိုပြန်ရရှိနှင့် မကျေနပ်နိုင်သေးပဲ သက္ကရာဇ်-၁၂၄၈ ခု သီတင်းကျွတ်လဆန်း(၇)ရက်(အေဒီ-၁၈၈၆ ခု၊ အောက်တိုဘာလ (၁၉)ရက်)တွင် ညောင်ရွှေနယ်ကိုတိုက်ခိုက်ခဲ့သည်။ အေဒီ-၁၈၈၇ ခု၊ အင်္ဂလိပ် စစ်တပ်များ ရှမ်းပြည်နယ်ကိုသိမ်းပိုက်ချိန် စဝ်ဝိန်းကလက်အောက်ခံဖြစ်ရန် လက်မခံပဲ ငြင်းပယ်ခဲ့သည်။ သူနှင့်သူ၏စစ်တပ်များကို ညောင်ရွှေနယ်မှတိုက်ထုတ်ခံရပြီး ထိုနှစ် တွင်ပင်ရပ်စောက်နယ်ကို အင်္ဂလိပ်စစ်တပ်များဝင်ရောက်လာခဲ့သည်။ စဝ်ဝိန်းသည် ကျိုင်းတုံနယ်သို့ ထွက်ပြေးခဲ့ပြီးနောက် မိုင်းဆီနယ်ကိုဆက်လက်ထွက်ပြေးခဲ့ရာ ၎င်း နေရာတွင် ကွယ်လွန်သွားခဲ့သည်။ မြိတ်သူ့အစိုးရလက်အောက်တွင် ဗိုလ်ဆိုင်က (၉)လခန့် မြို့အုပ်အဖြစ်အုပ်ချုပ်ခဲ့ပြီး ထန်ဖတ်မြို့စားခွန်နုကိုရပ်စောက်စော်ဘွား အဖြစ် ခန့်အပ်ခဲ့သည်။ ခွန်နုက အေဒီ-၁၈၈၇ အောက်တိုဘာလ(၆)ရက်နေ့တွင် ရာထူးလက်ခံခဲ့သည်။

ရုံးခေတ်ဟောင်း နောင်ချိုမြို့နယ်အုပ်ချုပ်ရေး

နောင်ချိုမြို့နယ်သည် ရှမ်းပြည်နယ်(မြောက်ပိုင်း)၏ အနောက်ဘက်  
နန်းတဖြင့်ပေါ်တွင် တည်ရှိပြီး၊ မြောက်လတ္တီတွဒ်(၂၂)ဒီဂရီ၊(၉)မိနစ်၊(၅၅)စက္ကန့်၊  
အရှေ့လောင်ဂျီတွဒ်(၉/၀)ဒီဂရီ၊(၄၈)မိနစ်(၃၆)စက္ကန့် ပေါ်တွင်တည်ရှိသည်။  
ရန်ကုန်မြို့ ဗယ်သာရင်းအညွှန်း မြောက်(၂၀)ဒီဂရီနှင့်အရှေ့မိုင်ပေါင်း(၃၀၀)  
ရိုက်ရိုက်ဝေးသည်။ရန်ကုန်နှင့်(၅၀၀)မိုင်ဝေးသည်။ ပင်လယ်ရေမျက်နှာပြင်  
အောက်(၂၇၅၀)ပေ မြင့်ပါသည်။

ဆက်စပ်နယ်နမိတ်အနေဖြင့် အရှေ့မြောက်ဘက်တွင် ကျောက်မဲမြို့နယ်၊  
ပိတောက်ဘက်တွင် ရပ်စောက်မြို့နယ်၊အနောက်ဘက် ပြင်ဦးလွင်မြို့နယ်၊  
အနောက်မြောက်ဘက်တွင် မတ္တရာမြို့နယ်တို့နှင့်ဆက်စပ်နေပြီး ဆက်စပ်နယ်နမိတ်  
နံပါတ်(၁၇၅)မိုင်ခန့် ရှိပါသည်။

အတိတ်ကာလက နောင်ချိုသည်ဟော်နန်းစိုက်ရာသုံးဆယ်နယ်ခေတ်၏  
အုပ်ချုပ်မှုလက်အောက်ရှိကျေးရွာကြီးတစ်ရွာဖြစ်ခဲ့သည်။မြို့၏တောင်ဘက်ရှိ  
ကားဟော်တော်ကျောင်း၏အနောက်ဘက်တွင် ရေအင်းကြီးတစ်အင်းရှိခဲ့သည်။  
အဆိုအင်းရေသည် စိမ်းမြဲလျက်ရှိသည်။စမ်းရေပေါက်ဂနိုင်းများဖြင့် ထာဝရ  
ပြည် နေခဲ့သည်။အင်းကြီးအားအစွဲပြု၍ ရှမ်းဘာသာဖြင့် (နောင်)  
နန်မာအခေါ်အဝေါ်(အင်း)ဟုလည်းကောင်း၊ ရှမ်းဘာသာဖြင့်(ချို) မြန်မာဘာသာဖြင့်  
စိမ်း)ဟူ၍လည်းကောင်း၊ အဓိပ္ပာယ်ရရှိကာ ရှမ်းဘာသာဖြင့်နောင်ချိုသည်၊  
မြန်မာဘာသာဖြင့်(အင်းစိမ်း)ဟူ၍လည်းကောင်းခေါ်ဆိုခဲ့ကြောင်း မှတ်တမ်းများအရ  
ပီရိုရပါသည်။

အင်းကြီးအနီးတွင် အိမ်ငယ်လေးသုံးလုံးရှိသည်။ သုံးဆယ်နှင့်  
ပီပေါနယ်သို့ဆက်သွယ်သွားလာရာ ခရီး တစ်ထောက်နားရန် စခန်းကောင်း  
တစ်ခုဖြစ်သည်။တစ်နေ့သော်မိုးကုတ်မြို့စားစစ်ကဲတော်မင်းဦးခွန်မုံသည် နယ်မြေ  
အတွင်းထကြွသောင်းကျန်းနေကြသော ခိုးသားဝါးပြုများအား ခြေရာခံ

လိုက်လံခြေမှုန်းရာမှ အင်းစိမ်းစခန်းသို့ ရောက်ရှိခဲ့သည်။

အင်းစိမ်းစခန်း၊ အင်းစိမ်းရွာရှိ ပူဇော်ခန်းနှင့် နိုင်းခမ်းခန်း (ဦးခမ်းခန်းနှင့် ဒေါ်ခမ်းခန်း) အဖိုးအဖွားတို့၏ နေအိမ်တွင် တစ်လတာတည်းခိုအပ်နန်းဖြေရင်း အင်းစိမ်းကန်၏ သာယာလှပမှုများကို ခံစားခဲ့သည်။ နောင်တွင် မြို့တစ်မြို့ တည်ထောင်ကြလျှင် ကောင်းလေစွဟု ကြံရင်း မိုးကုတ်မြို့သို့ ပြန်ခဲ့သည်။ နယ်ချဲ့တို့ မြန်မာနိုင်ငံကို သိမ်းပိုက်ပြီးနောက် ပြန်လည်ခရီးတိုက်ခိုက်ကြရာ သုံးဆယ် မိုင်းလုံး နယ်များကို သိပေါနယ်နှင့် ပေါင်းစပ်ကာ သိပေါစော်ဘွားအုပ်ချုပ် စဉ် သုံးဆယ်နယ်ကို စီမံခန့်ခွဲနိုင်ရန် အတွက် ဦးခွန်မုံကို အုပ်ချုပ်စေလွှတ်ခဲ့သည်။

ထို့နောက် (၁၉၉၀) ပြည့်နှစ်တွင် ဂုတ်ထိပ်တံတားကြီးအား လုပ်သားပေါင်း (၂၀၀၀) ဖြင့် တည်ဆောက်လုပ်ကိုင်ရာ ဇီရထားသံလမ်းစတင်ဖောက်လုပ်သည့် နေရာသည် အင်းစိမ်းစခန်း နှင့် ကိုက်တစ်ထောင် အကွာတွင် တည်ရှိသော ကြောင့် သုံးဆယ်နှင့် အလှမ်းကွာဝေးခဲ့သည်။ ထို့ကြောင့် စစ်ကဲတော်ဦးခွန်မုံသည် အင်းစိမ်းသို့ ပြောင်းရွှေ့ပြီး မြို့စားရုံး၊ ရဲဌာန၊ ဆေးရုံ၊ စာတိုက်တို့ကို ဖွင့်လှစ်ခဲ့သည်။ ရုံးတံဆိပ်ကို (သုံးဆယ်ရုံးတော်) ဟု သုံးစွဲခဲ့သည်။ ယနေ့တိုင် မြို့စားရုံး၊ ရဲဌာန၊ ဆေးရုံတို့မှာ ရှေးလက်ရာမပျက် ရှိနေဆဲနှင့် ဆေးရုံမှာ မူကြိုကျောင်း၊ ရဲဌာနမှာ မြို့နယ်ရုံး၊ မြို့စားရုံးမှာ ယနေ့တရားရုံးတို့ ဖြစ်ပါသည်။ စာတိုက်မှာ ယနေ့ အစ္စလာမ်ဘုရားရှိခိုးကျောင်း ဗလီ၏ အရှေ့ဘက်လျက်ဝင်း နေရာတွင် ဖြစ်သည်။

လွတ်လပ်ရေးရပြီးနောက် သုံးဆယ်နယ်တော်၊ နောင်ချိုမြို့ဟု ခေါ်ဆိုပြီး မြို့မဟုတ်သော ကျေးရွာကြီးတစ်ရွာ အဆင့်သာ ရှိခဲ့ပါသည်။ သုံးဆယ်စော်ဘွား၏ လက်ထက် နောင်ချိုမြို့ကို (ခိုင်) (၁၀) ခိုင်ခွဲ၍ အုပ်ချုပ်ခဲ့သည်။ တောင်ပေါ် (၃) ခိုင်တွင် (က) နှစ်မော်၊ (ခ) ဖာသွန်း၊ (ဂ) တောင်းခမ်းနှင့် အောက်ချိုင်း၊ (ကက) ဖောင်းအော်၊ (ခခ) သုံးဆယ်၊ (ဂဂ) ဆီဆုံ၊ (ဃဃ) ဘန်ဘွေး၊ (ငင) ကုလားကွဲ၊ (စစ) ဆိပ်ဖူး၊ (ဆဆ) ပင်တီးခိုင်နယ်ဟူ၍ (၁၀) ခိုင် ဖြစ်ပါသည်။

လေးမြို့သီပေါတွင် ဖာသွမ်းနှင့်နမ့်မော်ဒိုင်များအား မြို့မခိုင်အဖြစ်  
လည်းကောင်း၊ ပင်တီးဒိုင်ကိုသုံးဆယ်ဒိုင်သို့လည်းကောင်း၊ စုစုပေါင်းဒိုင်ကြီး(၇)ဒိုင်ကို  
ပြန်လည်ဖွဲ့စည်းအုပ်ချုပ်ခဲ့ပြန်သည်။ ။ ဇာင်းကို ဟု - (၁)မြို့မ၊ (၂)တောင်းခင်း၊  
(၃)ဘန်ဘေး၊ (၄)သုံးဆယ်၊ (၅)ဆီဆုံ၊ (၆)ကုလားကွဲ၊ (၇)ဆိပ်ဖူးတို့ ဖြစ်ကြသည်။ ။

နောင်ချိုမြို့ကို ၁၉၆၂ ခုနှစ်နောက်ပိုင်း ဒိုင်နယ်(၇)နယ်တွင် ကျေးရွာအုပ်စု  
(၁၂)စု၊ မြို့ပေါ်(၃)ရပ်ကွက်ဖြင့် ၁၉၆၃ ခု၊ သြဂုတ်လ(၁၀)ရက်နေ့တွင် အသစ်တဖန်  
ပိုင်ဆိုင်ဖွဲ့စည်းခဲ့ပြန်သည်။ ။ ဤတွင် ကျောက်မဲမြို့သည်ခရိုင်မြို့ဖြစ်လာခဲ့သည်။ ။

ပြည်ထောင်စုမြန်မာနိုင်ငံတော်အစိုးရ၊ ပြည်ထဲရေးနှင့်သာသနာရေးဝန်ကြီးဌာန၊  
အထွေထွေအုပ်ချုပ်ရေးဦးစီးဌာန၊ ရန်ကုန်မြို့၏ ၁၉၇၂ ခုနှစ်၊ ဇွန်လ(၂၁)ရက်နေ့တွင်  
နောင်ချိုကိုကျေးရွာအုပ်စု(၃၂)အုပ်စု၊ ကျေးရွာပေါင်း(၂၅၄)ရွာ၊ ရပ်ကွက်ပေါင်း(၆)ရပ်ကွက်ဖြင့်  
မြို့နယ်အဆင့်သို့လည်းကောင်း၊ ၁၉၇၂ ခုနှစ်၊ ဇူလိုင်လ(၇)ရက်နေ့တွင် ရပ်ကွက်ကြီး  
(၆)ရပ်ကွက်ပါနောင်ချိုမြို့အား မြို့အဖြစ်သို့ တိုးမြှင့်ဖွဲ့စည်းပေးခဲ့သည်။ ။

**မြို့နယ်အကျယ်အဝန်း-**

မြို့နယ်အကျယ်အဝန်းအရှည်ဆုံးမှာအရှေ့နှင့်အနောက်မြောက်(၇၂)  
မိုင်ရှိသည်။ အကျယ်ဆုံးနေရာမှာ(၃၀)မိုင် ရှိသည်။ မြို့နယ်အကျယ်အဝန်းမှာ  
(၁၂၆၅.၆၁)မိုင် ဖြစ်သည်။ ။

**မြို့နယ်၏မြေမျက်နှာသွင်ပြင်**

မြို့နယ်၏မြေမျက်နှာသွင်ပြင်မှာ တောင်ပေါ်ကုန်းမြေမြင့်ပိုင်းနှင့် မြောက်ဘက်  
ချိုင့်ဝှမ်းမြေနိမ့်ပိုင်းဟူ၍ (၂)ပိုင်း ကွဲပြားစွာရှိပါသည်။ ။

**လွင်ပြင်ချိုင့်ဝှမ်းများ-**

မြို့နယ်မြောက်ဘက်တွင် ဆိပ်ဖူးချိုင့်ဝှမ်းနှင့် အနောက်ဘက်တွင်  
ဆည်တော်ကြီးချိုင့်ဝှမ်းတည်ရှိသည်။ မြို့၏ တောင်ဘက်တွင် (၅)စတုရန်းမိုင်  
ခန့် ကျယ်ဝန်းသော မက်မန်းတောလွင်ပြင်ရှိပါသည်။ ယခုအခါ(နောင်ချို-ရပ်စောက်)  
မော်တော်ကားလမ်းဖြတ်သန်း ဖောက်လုပ်ထားပါသည်။ ။



တောင်တန်းနှင့်တောင်ကုန်းများ-

တောင်တန်းများမှာအများအားဖြင့် တောင်နှင့်မြောက် သွယ်တန်း နှင့် ဝဏ္ဏသဏ္ဍာန်ကိုတွေ့မြင်ရပါသည်။ မြို့၏မြောက်ဘက်ရှိ ဝဏ္ဏသဏ္ဍာန်တောင်တန်းသည် အမြင့်ပေ(၄၀၀၀)ရှိသည်။ သဘာဝအလိုက် နယ်နိမိတ်များပိုင်းခြားထားပါသည်။ မြို့နယ်အတွင်းမြင့်သောတောင်တန်းကြီးများ မရှိဘဲတောင်တန်း ငယ်လေးများသာရှိပါသည်။ တောင်ကြောများမှာ မြို့၏ မြောက်ဘက် နမ့်ပန်ဆည်ချောင်းခေါ် ဆိပ်ဖူးချောင်းနှင့်အနောက်ဘက်တွင် ဂယ်လောင်းချောင်းဘက်သို့ ဆင်ချေလျှော နိမ့်ဆင်းသွားပါသည်။ ထို့ကြောင့်အနိမ့်ပိုင်းမြေပြန့် ဒေသကို တောင်ပေါ်ကုန်းပြင်ပိုင်းက မြင်းရွာသဏ္ဍာန်ပိုင်းရုံနေပါသည်။

လျှိုမြောင်ချောင်းကမ်းပါးများ-

မြို့နယ်အတွင်းတွင် ရေပြန်တောင်ချောင်းကမ်းပါး၊ ဒုဌဝတီချောင်းကမ်းပါး၊ ဂုတ်တွင်း ချောင်းကမ်းပါးတို့ရှိပါသည်။

ရေစီးဆင်းမှု-

ဤမြို့နယ်နှင့်ရပ်စောက်မြို့နယ်တို့အား သဘာဝနယ်နိမိတ်အဖြစ်ဖြတ်သန်းတစ်စီးဆင်းလျက်ရှိသောဒုဌဝတီဖြစ်သည်။ မြို့နယ်အရှေ့ဘက်နှင့်တောင်ဘက်သို့ ကွေ့ပတ်စီးဆင်းလျက်ရှိသည်။ ထင်ရှားသောမြစ်ချောင်းများ(၁)နမ့်ပန်ဆည်ချောင်း (ခေါ်)ဆိပ်ဖူးချောင်း(ခေါ်) နမ့်မိန်းတန်း(ခေါ်) မိုင်းတင်းချောင်း၊ (၂)ဂယ်လောင်းချောင်း (၃)ဖေါင်းအော်ချောင်းတို့ဖြစ်သည်။ နမ့်ပန်ဆည်ချောင်း နှင့် ပေါင်းကာ ဂုတ်ထိပ်တံတားကြီးအောက်သို့ ဝင်သွားပြီး လွယ်ခေါ်ကျေးရွာ အနီးတွင် နမ့်မိန်းတန်း(ခေါ်)မိုင်းတင်းချောင်းသည် ဂုတ်တွင်းတံတားအထက်နားတွင် ဒုဌဝတီမြစ်ရှိ အတွင်းသို့ စီးဝင်သွားပါသည်။

အင်းအိုင်များ

နောင်ချိုမြို့နယ်အတွင်းရှိ အင်းအိုင်များမှာ(၁)တောင်းခမ်းကျေးရွာအနီးရှိ တစ်မိုင်ခန့် ကျယ်ဝန်းသောခဲအင်းကြီး၊ (၂)နောင်ချိုကြီးကျေးရွာအနီးရှိ နောင်လုံအင်း၊

ဖဲပုတ်နှင့် နောင်ချိုကြီးကုန်းရွာအရှေ့ဘက်ရှိ နောင်စစ်လူ(ခေါ်)အင်း(၇)ဆင့် နိမိသည်။

ရတနာများ

နောင်ချိုမြို့နယ်အတွင်းရှိ ရေတံခွန်များမှာ (၁)အင်းဝိုင်းကျေးရွာအနီးရှိ အင်းဝိုင်းရေတံခွန်၊ (၂)ဘန်ဘွေကျင်း ကျေးရွာအနောက်ဘက် ရှိလေသာတောင် ရေတံခွန်၊ (၃)ချောင်းကြီးရွာအနီးရှိ လွယ်ခွင်တောင်ရေတံခွန်၊ (၄)အင်းဖိုအုပ်စု ပင်ရွာအနီးရှိ(ငါး)ပင်ရေတံခွန် တို့ဖြစ်ကြသည်။

စတီပုထိုးများ

နောင်ချိုမြို့နယ်အတွင်းရှိ စေတီပုထိုးများမှာ အောက်ချိုင်း(၃)ဆူ၊ နန်(၄)ဆူဟူ၍သတ်မှတ်ထားသော(၁)သုံးဆယ်ကျေးရွာအနီးရှိ ရွှေစံဦးစေတီတော်၊ (၂)ချောင်းသာကျေးရွာရှိ ချောင်းသာစေတီတော်၊ (၃)မယ်ဟုံမန် ဘုံကျေးရွာရှိ ရွှေလင်းပင်စေတီတော်၊ (၄)ရွှေမုဋ္ဌောရွာရှိ ရွှေမုဋ္ဌောစေတီတော်၊ (၅)နောင်တော ကျေးရွာရှိ ရွှေမြင်တင်စေတီတော်၊ (၆)မြင်းဖြူရွာရှိ မြင်းဖြူ စေတီတော်နှင့်(၇) တောင်ရှည်ရွာရှိ တောင်တွင်းကြီးစေတီတော်သို့ ဖြစ်ပါသည်။ ထို့ပြင် စက်ပံကုန်းကျေးရွာရှိ ရွှေဂူစေတီ၊ တောင်ရှည်ရွာရှိ လုံကာတည်ကျစ်(ခေါ်) ကျေးကုန်းရွာရှိ ဘုရားနီဘုရားနှင့်ရေတွင်းကြီးရွာရှိ ရေတွင်းကြီးဘုရားမှာလည်း ဒေသအလိုက် ထင်ရှားစည်ကားလှပါသည်။

နောင်ချိုမြို့သည် ရပ်ကွက်ကြီး(၆)ခု၊ ကျေးရွာအုပ်စု(၃၅)စု၊ ကျေးရွာပေါင်း (၅၀)ရွာ၊ လူဦးရေ(၁၀၁၂၉၄)ဦးရှိပြီး၊ ခေတ်နှင့်အပြိုင် တိုးတက် စည်ကားလျက် ရှိနေပါကြောင်း တင်ပြလိုက်ရပါသည်။

### နိဂုံး

နေလူမျိုးတို့၏ “နှောင်းခေတ်နေမြို့ပြသမိုင်း” စာအုပ်သည် (၁.၁.၂၀၁၅) ရက်နေ့တွင် ထုတ်ဝေခဲ့သည့် ဘော်-၄၄ ရွာစာအုပ်မှ အခြေပြုပြီး ထွက်ရှိလာသည့် စာအုပ် ဖြစ်သည်။ “နှောင်းခေတ်နေမြို့ပြသမိုင်း” စာအုပ်သည် မပြည့်စုံသေးသည့် အချက်အလက်များကို (၃)နှစ်ကျော် ရှာဖွေစုဆောင်းပြီး ဘော်-၄၄ ရွာကို အကျယ်ချဲ့ ပြည့်စုံနိုင်သမျှ ပြည့်စုံအောင် လက်လှမ်းမှီသ၍ ရှာဖွေပြီးရေးသားထားခြင်းဖြစ်သည်။ သို့သော် ပြီးပြည့်စုံသည့်သမိုင်းစာအုပ်တော့ မဖြစ်သေးပါ။ လိုအပ်နေဦးမှာ ဖြစ်ပါသည်။ နေသမိုင်းဆိုင်ရာ ကျွမ်းကျင်သူများ၊ သုတေသီများတို့သည် ဆက်လက်ကြိုးပမ်းကြိုး မျိုးဆက်သစ်မောင်မယ်များအတွက် “အမွေ” အဖြစ် ကျန်ရစ်ထားပေးခဲ့ပါရန် တိုက်တွန်း နှိုးဆော်အပ်ပါသည်။

၂၀၁၆ ခုနှစ်၊ သြဂုတ်လ (၃၁)ရက်

နေစိုးအောင် (တောင်ကြီး)

၀၉-၄၂၈၃၂၈၁၂

### ကျမ်းကိုး

- (၁) စာရေးဆရာကြီး ဦးသိန်းသန်းထွန်း (သမိုင်းသုတေသီ)၏ နေမှတ်စု ၁+၂
- (၂) ခွန်မောင်လေး(တောင်ကြီး)၏ ၂၀၁၂ခု၊ အောက်တိုဘာလထုတ် ရှမ်းပြည် တောင်ပိုင်းရှိ တိုင်းရင်းသားများ၏ မွေးရပ်ဌာနေ မှတ်တမ်းစာအုပ်။
- (၃) ၁၆.၁၂.၂၀၁၂ ခုထုတ် ညောင်ရွှေမြို့နယ် ကန်ကြီးကျောင်းတိုက်၊ ရွှေကျင် သာသနာပိုင် ကန်ကြီးဆရာတော်ဘုရားကြီး၏ သာသနာပိုင်မှတ်တမ်း။
- (၄) ခင်(တောင်ကြီး)၏ ဘော် (၄၄)ရွာ လင်္ကာ။
- (၅) ကိုထိုက် (ကျောက်မဲ)၏ နေသမိုင်း (မူကွဲ)
- (၆) ပုလဲတင်ဝင်း (တောင်ကြီး)ဦး
- (၇) ကိုယ်တိုင်လေ့လာခဲ့သည့် မှတ်တမ်းများ။

